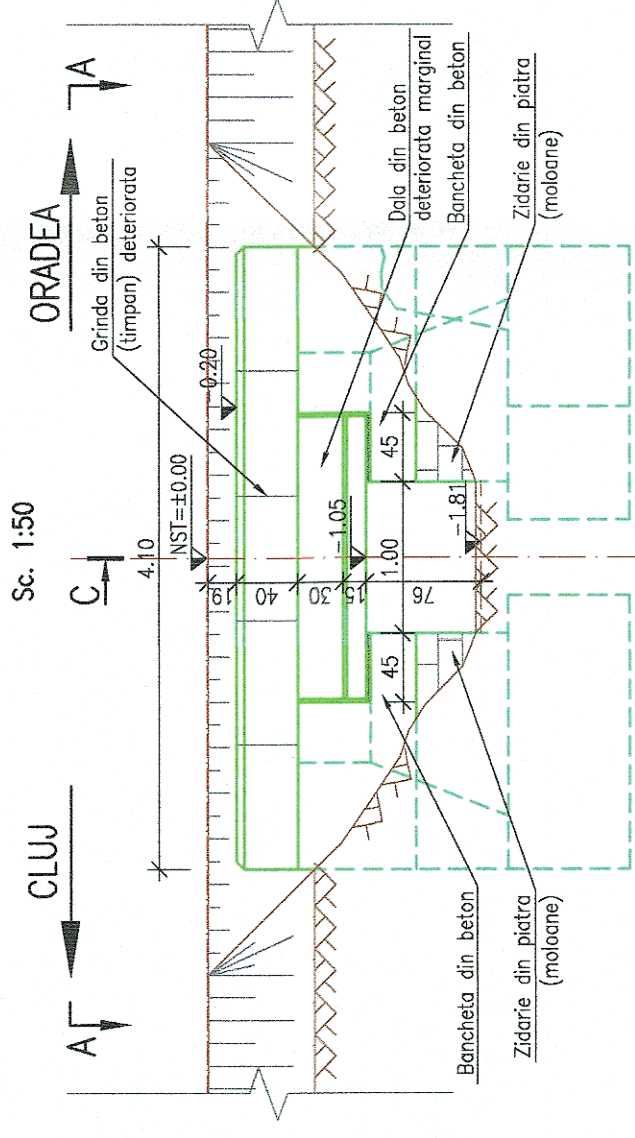


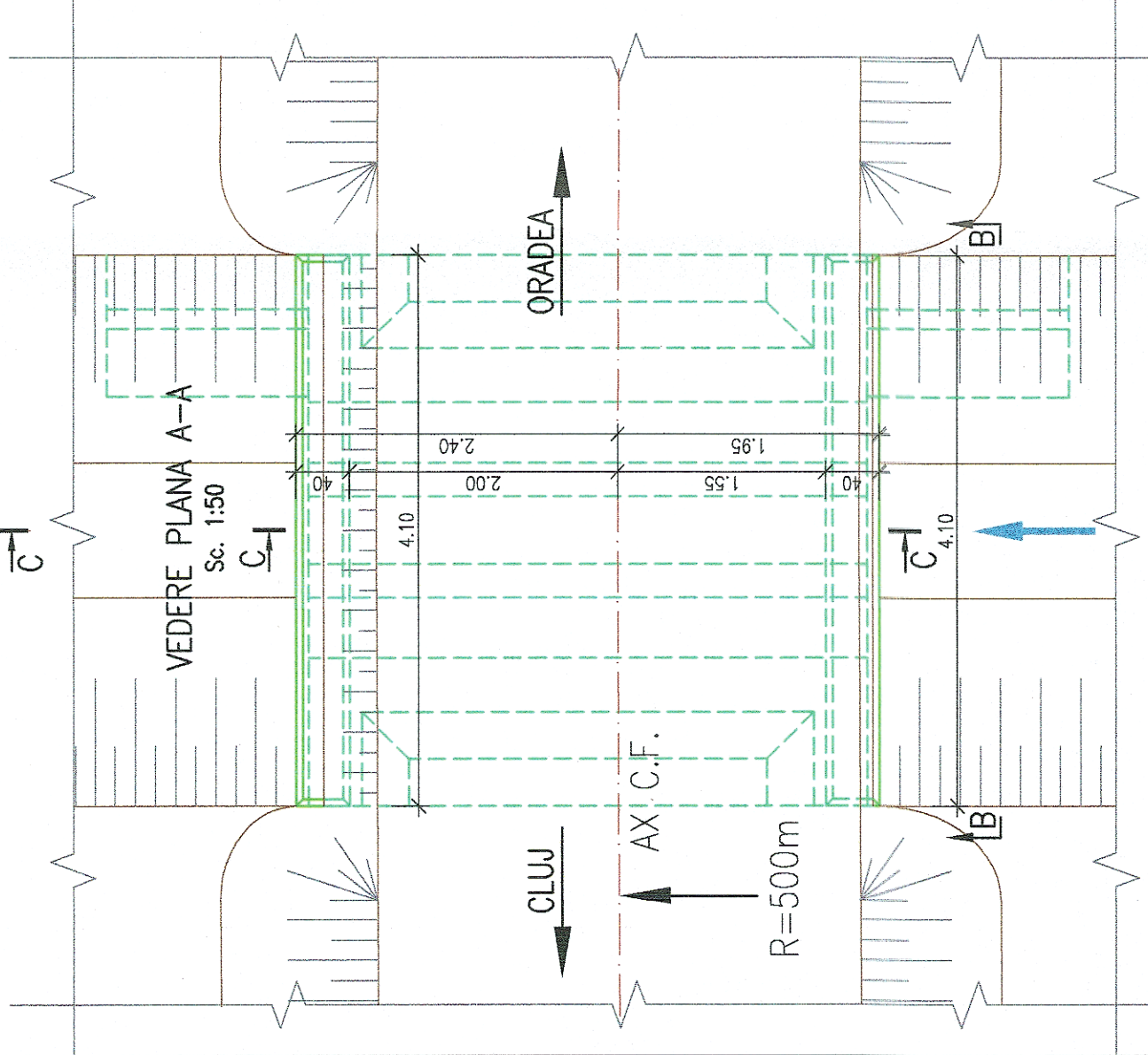
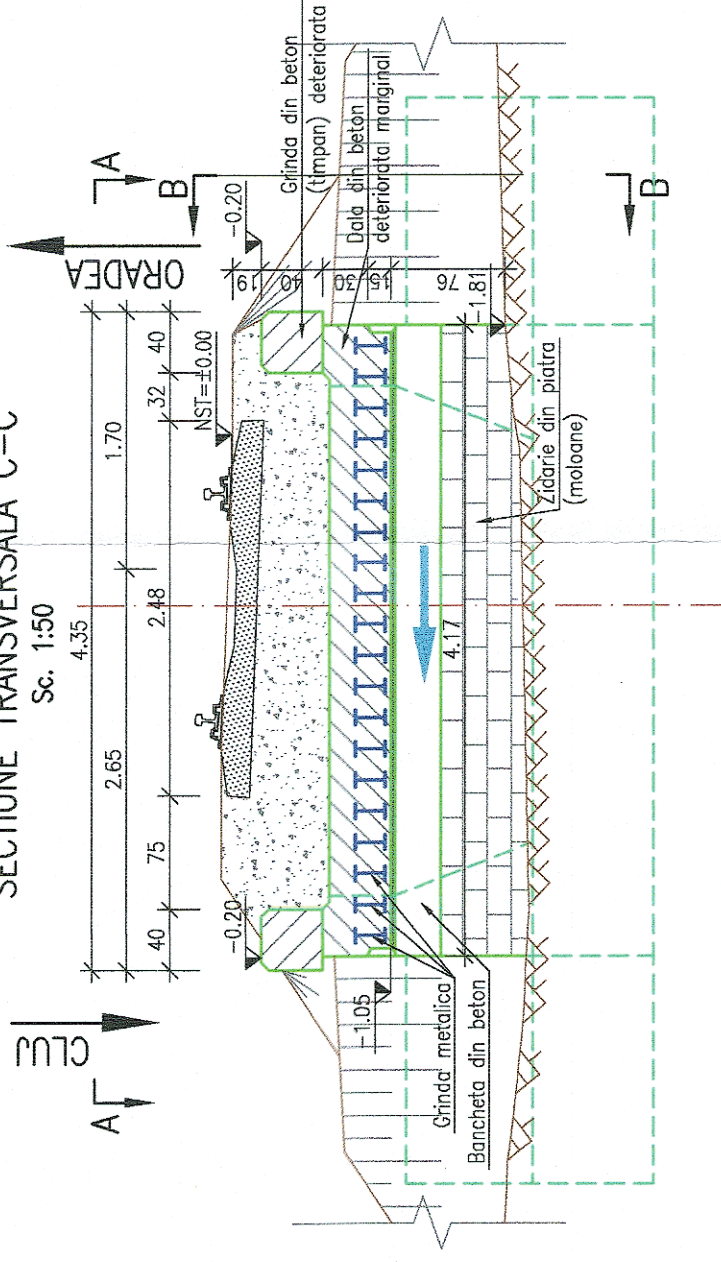
ELEVATIE AMONTE B-B

Sc. 1:50



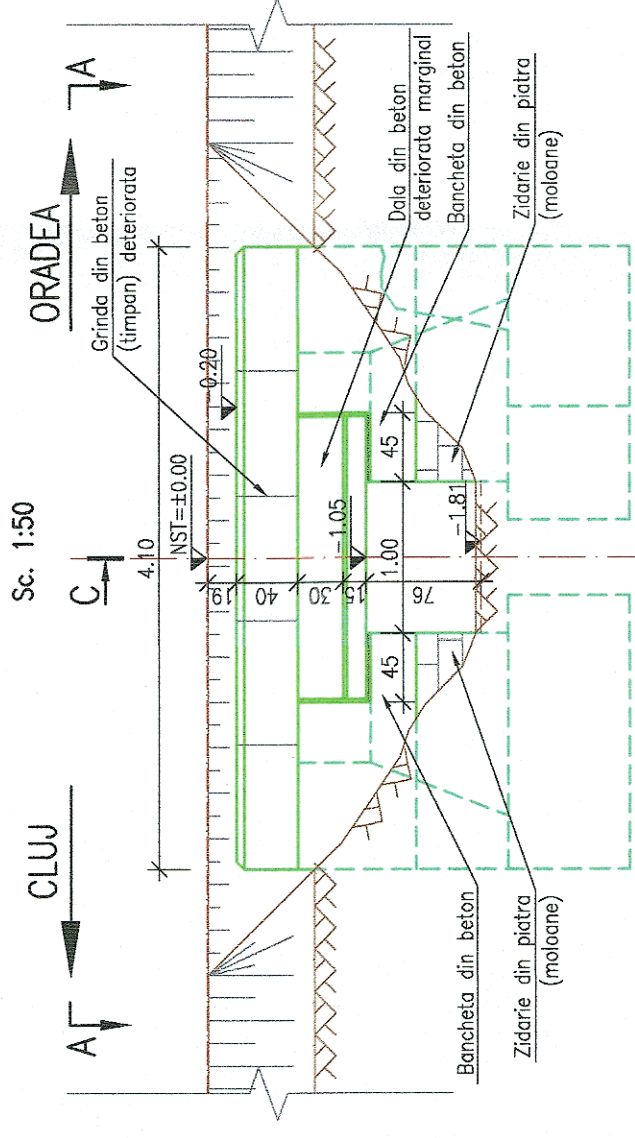
SECTIUNE TRANSVERSALA C-C

Sc. 1:50



VEDERE PLANA A-A

Sc. 1:50



NOTA:

I. Prezentul plan a fost realizat avand la baza urmatoarele date:

- date puse la dispozitie de Beneficiar (fisa podetului)
- date culesse de pe teren cu ocazia vizitarii obiectivului (masuratori, fotografii relevante)

II. Constatari:

- a) Conform fisei podetului se constata urmatoarele:
 - Din 2007 si pana in prezent podetul se afla in stare corespunzatoare pentru siguranta circulatiei;
 - In 2012 a fost mentionat faptul ca pe partea dreapta coronamentul este fisurat;
 - Cota de fundare: nespecificata;
 - Natura terenului de fundare: nespecificata.

b) Conform datelor culesse de pe teren se constata urmatoarele:

- Crapaturi ale betonului pe fetele vazute ale dalei;
- Desprinderi ale betonului, în zonele marginale ale dalei;
- Suprastructura/dala prezinta la partea inferioara eflorescente/carbondatari ca urmare a infiltratiei apei;
- Grinzile marginale (la care s-a desprins betonul de acoperire) prezinta o corodare accentuata;
- Timpanul (coronamentul) este fisurat;
- Lipsa parapetilor de protectie pe ambele parti;
- Zidaria de piatra a culeelor prezinta degradari;
- Zidurile de sprijin (prezentate în fisa) nu sunt vizibile pe teren;
- Scarile de acces aflate pe partea dreapta (prezentate în fisa) nu sunt vizibile pe teren;
- Albia prezinta o usoara colmatare amonte si aval.
- Distanța de la timpan pâna la podetul de pe DN1 (amonte) este de cca. 5.00m.
- Distanța de la timpan pâna la puntea din lemn (aval) este de cca. 5.15m.



GUVERNUL ROMÂNIEI



PROIECT FINANȚAT DE UNIUNEA EUROPEANĂ




P.O.I.M.

BENEFICIAR:



COMPANIA NAȚIONALĂ DE CĂI FERATE C.N.C.F. "C.F.R." S.A.

PROIECTANT:



REACTUALIZARE STUDIU DE FEZABILITATE PENTRU "ELECTRIFICAREA ȘI REABILITAREA LINIEI DE CALE FERATĂ CLUJ - ORADEA - EPISCOPIA BIHOR"

EXPERT SECUNDAR	NUME	SEMINATURA
EXPERT PRINCIPAL	Ing. Alexandra SAVIN	[Signature]
CEC/MP	Ing. Cristina VARĂ-OROS	[Signature]
	Ing. Stelian VARĂ-OROS	[Signature]

PODURI ȘI PODEȚE

JUDEȚUL CLUJ
PODEȚ KM 570+925
RELEVEU

EXEMPLAR NR.:	ET 36 LO 18 Pd116 002 000
DATA:	11.2017
SCARA:	1:50
COD PLAN:	ET 36 LO 18 Pd116 002 000