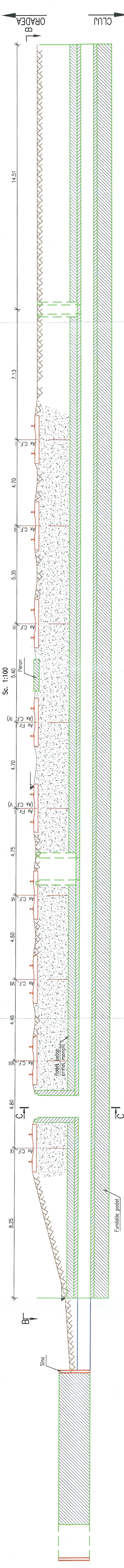
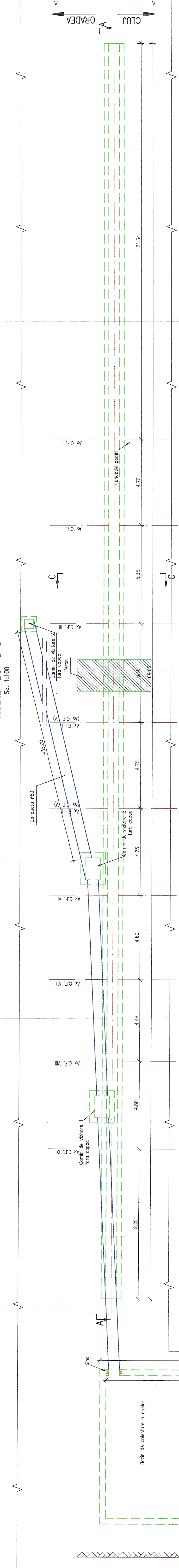


SECTIUNE LONGITUDINALA A-A



VEDERE PLANA B-B

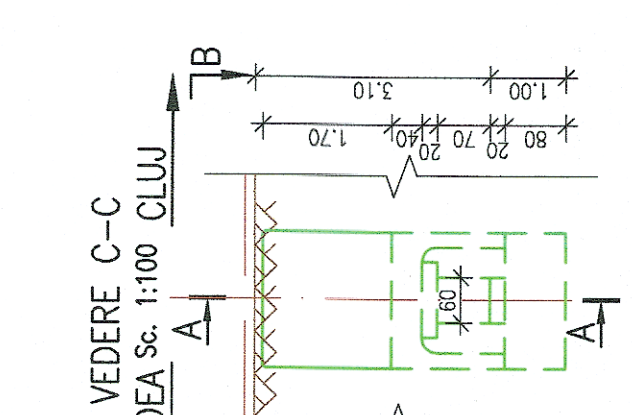




NOTA:


- I. Prezentul plan a fost realizat avand la baza urmatoarele date:
 - date puse la dispozitie de Beneficiar (fisa podetului)
 - date culuse de pe teren cu ocazia vizitarii obiectivului (masuratori, fotografii relevante)
- II. Constatari:
 - a) Conform fisei podetului se constata urmatoarele:
 - Din 2007 si pana in prezent podetul se afla in stare corespunzatoare pentru siguranta circulatiei;
 - Din 2007 pana in 2009 podetul a avut o colmatare totala; in 2009 a fost decolmatat partial; din 2014 pana in 2015 a avut o colmatare totala;
 - Cota de fundare: nespecificata;
 - Natura terenului de fundare: nespecificata.

b) Conform datelor culuse de pe teren se constata urmatoarele:

- ciobituri ale muchilor, crapaturi, portiuni cu segregari ale betonului, in zonele vizibile ale celor doua culuse;
- zidurile din aval sunt degradate;
- lipsa parapetilor de protectie pe ambele parti;
- podetul prezinta o colmatare majora (cca. 80%).








PROIECT FINANȚAT DE UNIUNEA EUROPEANĂ
 P.O.I.M.


COMPANIA NAȚIONALĂ DE CĂI FERATE C.N.C.F. "C.F.R." S.A.

BENEFICIAR:

PROIECTANT:

ASOCIEREA:

EXPERT SECUNДАР	NUME	SEMNATURA	OBIECT:
EXPERT PRINCIPAL	Ing. Alexandru SAVIN		PODURI ȘI PODEȚE
CEC/MP	Ing. Cristina VARĂ-OROS		JUDEȚUL CLUJ
	Ing. Stelian VARĂ-OROS		PODEȚ KM 573+819
			RELEVU

DATA: 11.2017 SCARA: 1:100 EXEMPLAR NR.: COD PLAN:

ET 36 LO 19 Pd122 1002 1000