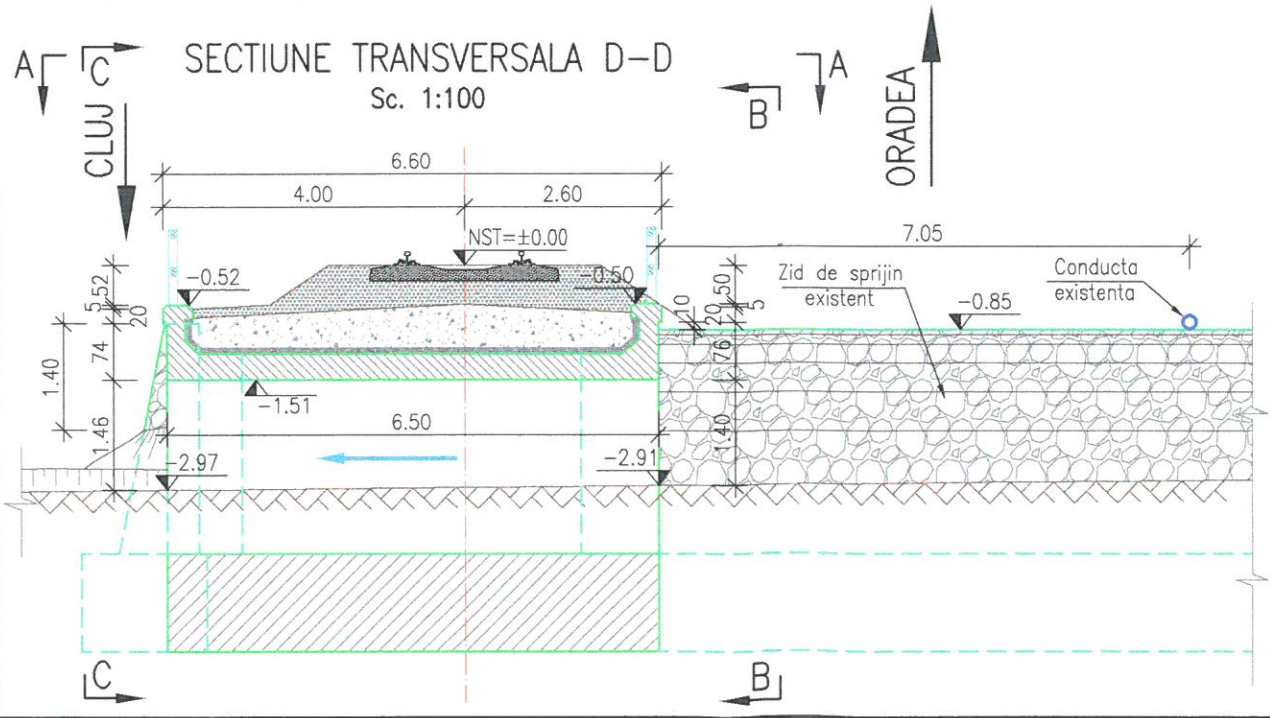
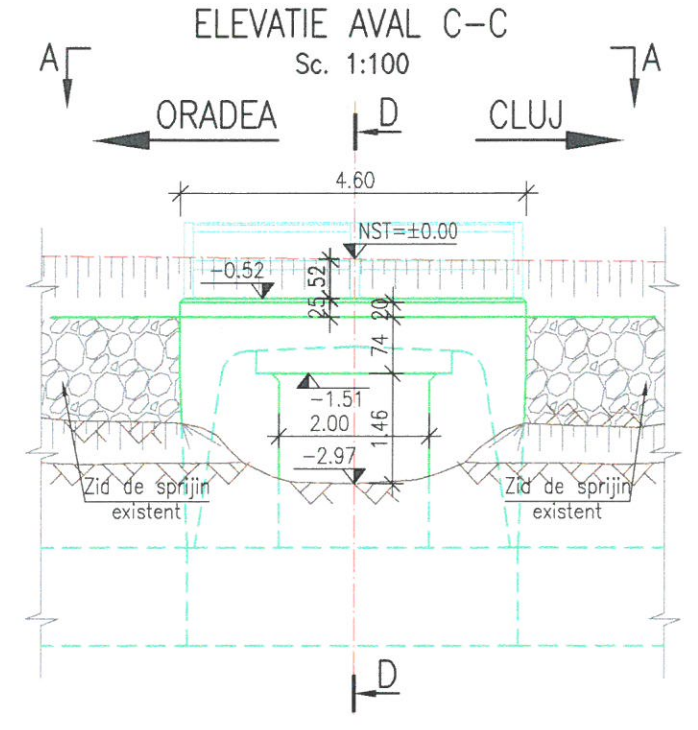
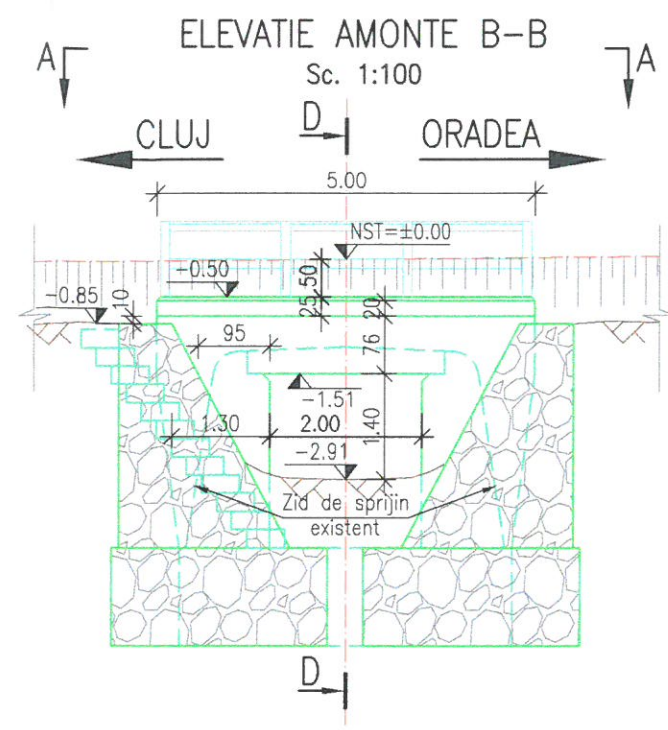









- NOTA:
- I. Prezentul plan a fost realizat avand la baza urmatoarele date:
- date puse la dispozitie de Beneficiar (fisa podetului)
 - date culese de pe teren cu ocazia vizitarii obiectivului (masuratori, fotografii relevante)
- II. Constatari:
- a) Conform fisei podetului se constata urmatoarele:
- Din 2007 si pana in prezent podetul se afla in stare corespunzatoare pentru siguranta circulatiei;
 - Cota de fundare: nespecificata;
 - Natura terenului de fundare: nespecificata.
- b) Conform datelor culese de pe teren se constata urmatoarele:
- Armaturi descoperite, crapaturi si portiuni cu segregari ale betonului la intradosul dalei;
 - Crapaturi, portiuni cu segregari ale betonului, zone de carbonatari ca urmare a infiltratiei apei la cele doua culei;
 - Parapetii de protectie sunt degradati;
 - Zidurile de sprijin sunt acoperite cu vegetatie (iarba, muschi, licheni), si prezinta o degradare medie;
 - Treptele sunt amplasate in zidul de sprijin din amonte;
 - Albia prezinta o usoara colmatare.



 GUVERNUL ROMÂNIEI		P.O.I.M.		 PROIECT FINANȚAT DE UNIUNEA EUROPEANĂ	
BENEFICIAR:		 COMPANIA NAȚIONALĂ DE CĂI FERATE C.N.C.F. "C.F.R." S.A.			
PROIECTANT:		 acciona &  B		DENUMIRE PROIECT:	
ASOCIEREA:		Ingen. crfa		REACTUALIZARE STUDIU DE FEZABILITATE PENTRU "ELECTRIFICAREA ȘI REABILITAREA LINIEI DE CALE FERATĂ CLUJ - ORADEA - EPISCOPIA BIHOR"	
EXPERT SECUNDAR	NUME	SEMNAȚURA	OBIECT:	PODURI ȘI PODEȚE	
	Ing. Alexandru SAVIN				
EXPERT PRINCIPAL	NUME	SEMNAȚURA	DENUMIRE PLAN:	JUDEȚUL CLUJ PODEȚ KM 574+685 RELEVU	
CEC/MP	Ing. Stellan VARĂ-OROS				
DATA:		SCARA:		EXEMPLAR NR.:	
11.2017		1:100		COD PLAN:	
				ET 36 L0 19 Pd126 002 000	