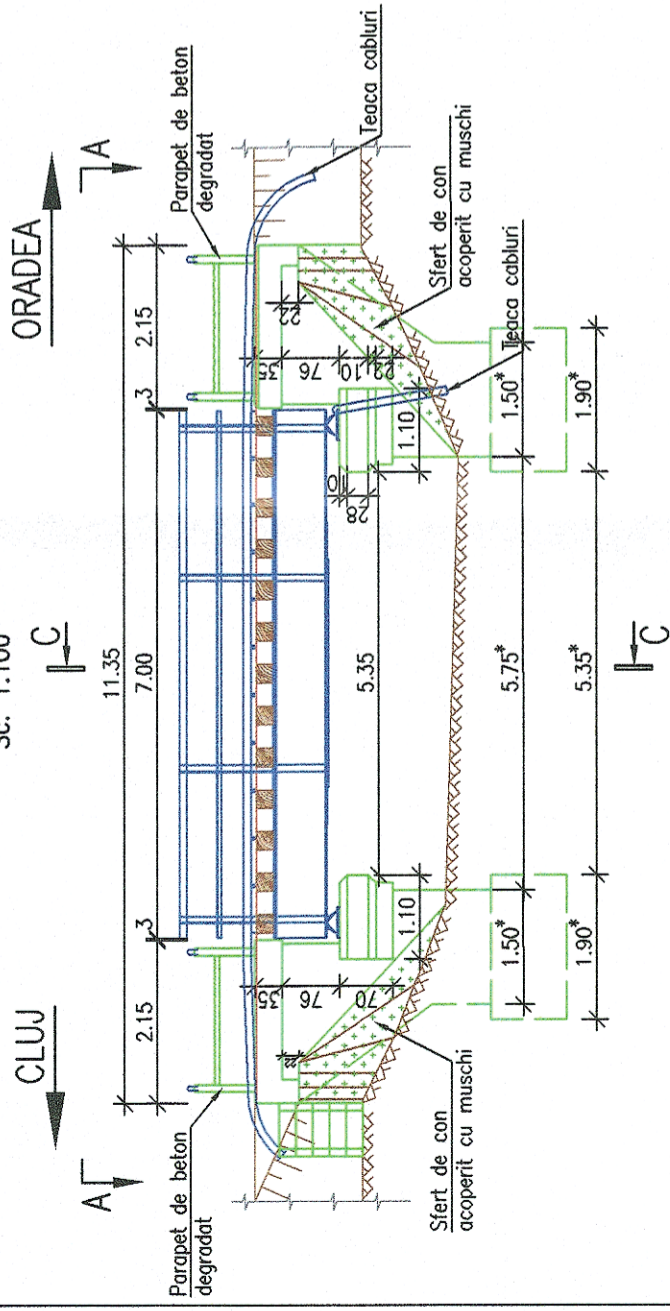


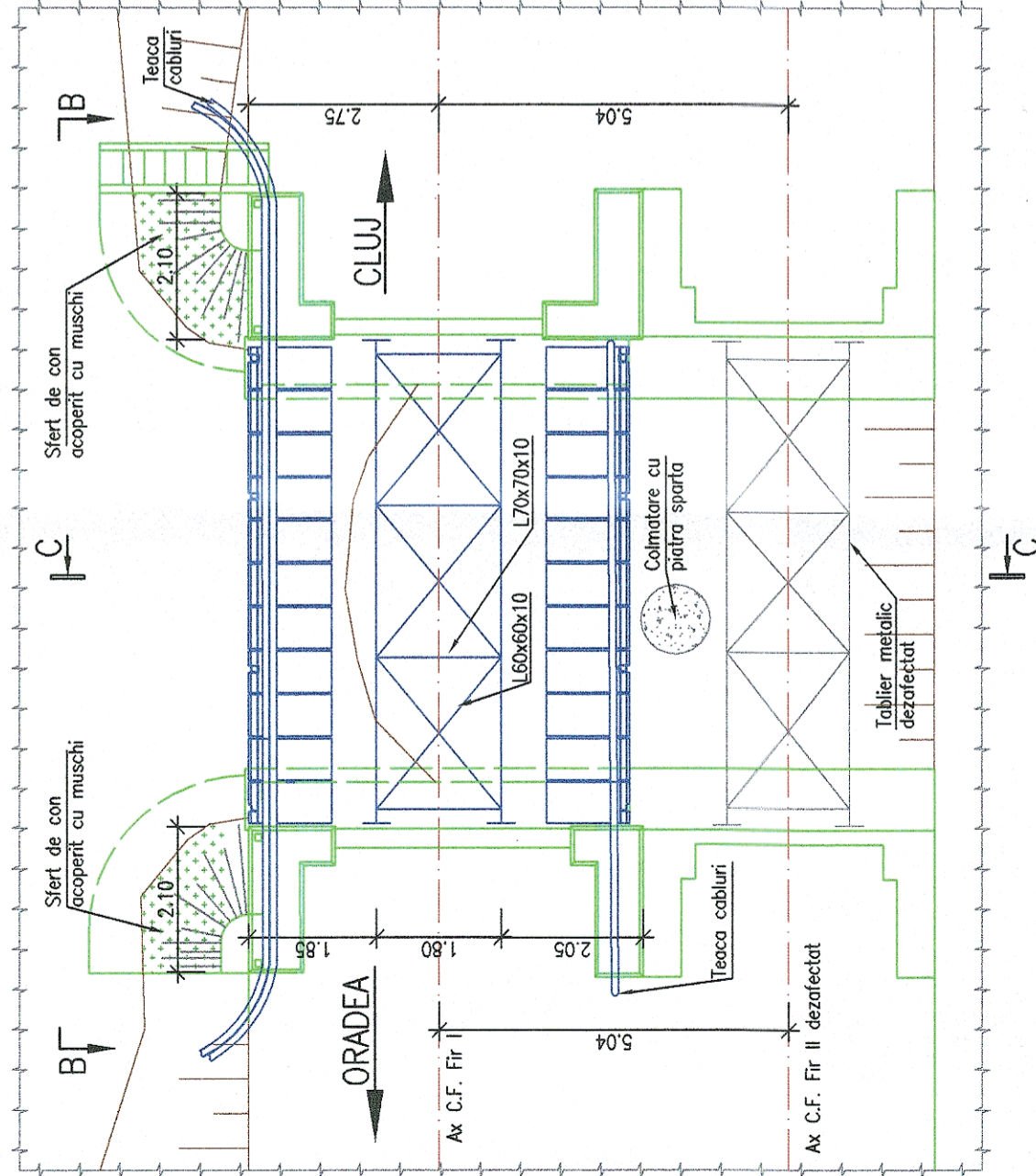
### ELEVATIE B-B

Sc. 1:100



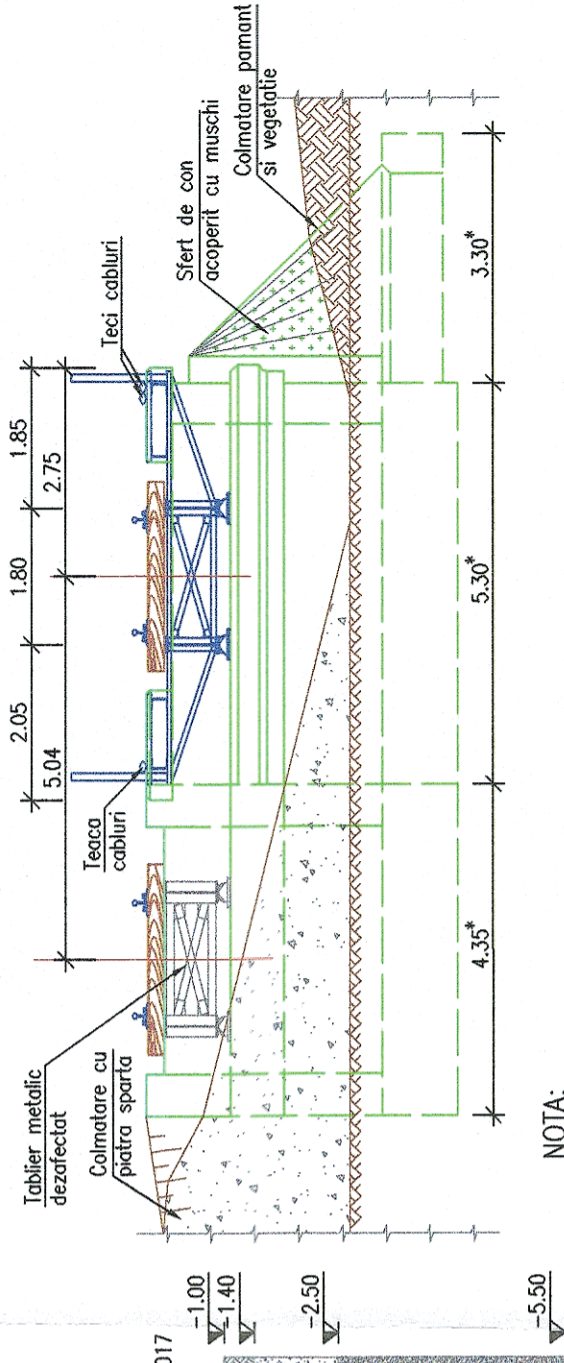
### VEDERE PLANA A-A

Sc. 1:100



### SECTIUNE TRANSVERSALA C-C

Sc. 1:100



#### NOTA:

I. Prezentul plan a fost realizat avand la baza urmatoarele date:

- Date puse la dispozitie de beneficiar (fisa podului);
- Date culesse de pe teren cu ocazia vizitarii obiectivului (masuratori, fotografii relevante);
- Studiu topografic realizat in anul 2017;
- Studiu geotehnic realizat in anul 2017;

Dimensiunile marcate cu "\*" sunt preluate din datele puse la dispozitie de Beneficiar. Forajul geotehnic este preluat din studiul geotehnic actual.

#### II. Descriere Pod:

• Cota de fundare: La data intocmirii expertizei nu s-a dispus de date geotehnice referitoare la cota de fundare.

• Natura terenului de fundare: Nisip cu liant argilos in alternanta cu lentile de argila nisipoasa, saturat, de indesare medie;

#### III. Constatari facute pe teren si in fisa Podului;

• Fir I:

- mucchii vii ciobite si degradari accentuate ale betonului din parchetele, cozinetilor, cu armaturi la vedere;
- stare avansata de coroziune a talberului metalic;
- degradare a betonului din parapetii de beton cu armaturi la vedere, pe firul I;



GUVERNUL ROMÂNIEI

P.O.I.M.



PROIECT FINANȚAT DE UNIUNEA EUROPEANĂ

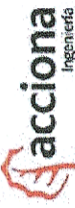


BENEFICIAR:



COMPANIA NAȚIONALĂ DE CĂI FERATE  
C.N.C.F. "C.F.R." S.A.

PROIECTANT:



DENUMIRE PROIECT:

REACTUALIZARE STUDIULUI DE FEZABILITATE PENTRU "ELECTRIFICAREA ȘI REABILITAREA LINIEI DE CALE FERATĂ CLUJ - ORADEA - EPISCOPIA BIHOR"

ASOCIEREA:

ING. ANDREI RADU & ACCIONA

DENUMIRE PLAN:

PODURI ȘI PODEȚE

EXPERT SECUNDAR

ING. ANDREI RADU

SEMNATURA

OBIECT:

JUDEȚUL BIHOR

POD KM 618+190

RELEVU

EXPERT PRINCIPAL

ING. CRISTINA VARĂ-OROS

DENUMIRE PLAN:

CEC/MP

ING. STELIAN VARĂ-OROS

EXEMPLAR NR.:

COD PLAN:

DATA:

11.2017

SCARA:

1:100

ET 36

LO 33

P025

002 000