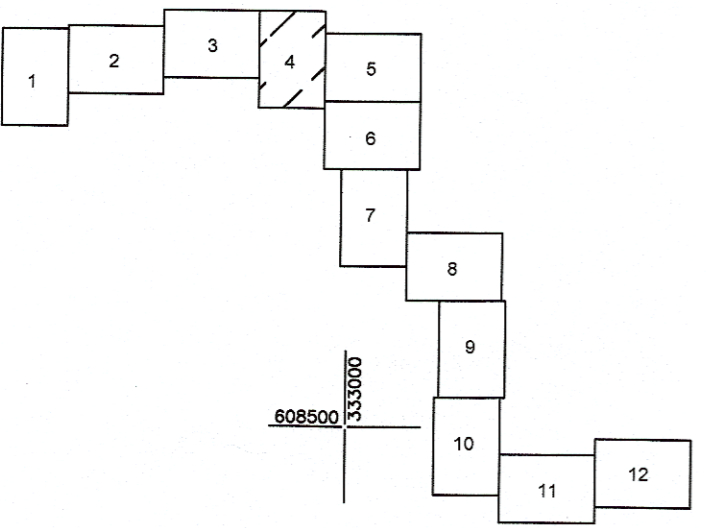



Schema Dispunere Plase




Legenda	
	Contur studiat
	Stalp CF
	Borna Kilometrica
	Cale ferata
	Imobile intabulate
	Drumuri
	Semafor CF
	Limita UAT
	Limita intravilan/extravilan
	Canalizare
	Rețele energie electrica
	Macaz
	Consoala Cabluri
	Limita Proprietate
	Constructii
	Podet



Agencia Nationala de Cadastru si Publicitate Imobiliara
 Oficiul de Cadastru si Publicitate Imobiliara CLUJ
 Nr. de inregistrare: 9895, data: 28.07.14
 Receptional
 Dan Alexandru BRINDUSE
 Consilier Cadastru
 (prezentat de catre: ...)

Prezentul document receptionat este
 valabil insotit de procesul verbal de
 receptie nr. 3107, data: 08.08.14



 PROTELCO S.A. Autorizatie seria Ro-B-J, Nr. 0426/14.04.2014 Campina, Str. Ecaterina Teodoroiu, Nr. 43D Tel/Fax: 0244-375689/0244-306100 SISTEM DE PROIECTIE STEREOGRAFIC 1970 SISTEM DE ALTITUDINI MAREA NEAGRA 1975 S.C. PROTTELCO S.A. CĂMINA Sempătura Clasa I PLANȘA ANPPI	BENEFICIAR COMPANIA NAȚIONALĂ DE CĂI FERATE „C.F.R.” S.A. B-dul Dinicu Golescu, nr. 38, sector 1,	PLANSA 4/12
	SCARA 1:1000 DATA 07.2017	SUPPORT TOPOGRAFIC Reactualizare Studiu de Fezabilitate pentru „Electrificarea și reabilitarea liniei de cale ferată Cluj Napoca – Oradea – Episcopia Bihor” Localitatea Ciucea, jud. Cluj