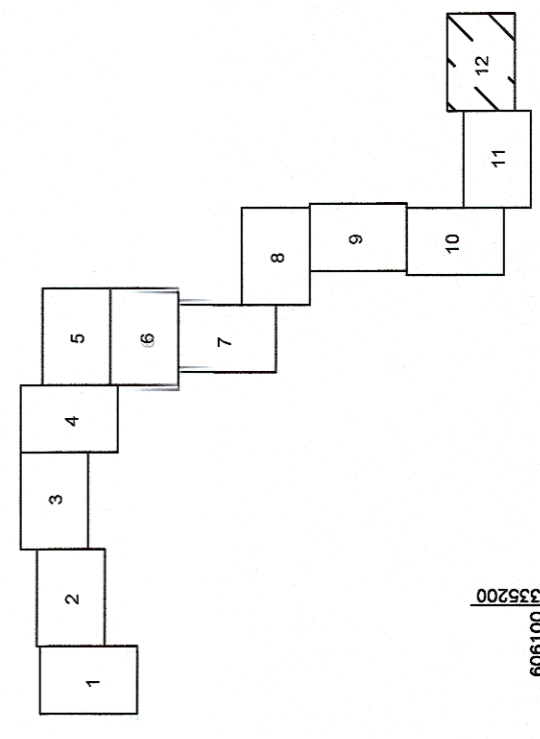






Schema Dispunere Planse



Legenda	
	Contur studiat
	Stalp CF
	Borna Kilometrica
	Căile ferate
	Imobile intabulate
	Drumuri
	Semator CF
	Limita UAT
	Limita intravilan/extravilan
	Canalizare
	Rețele energie electrica
	Macaz
	Consoa Cabluri
	Limita Proprietate
	Constructii
	Podet

CERTIFICAT DE AȘAZARE
 PENTRU
 ÎNȘIȘAREA
 ÎN PLAN
 A
 CĂMINULUI
 ÎN
 LOCALITATEA
 NEGRENI
 JUDEȚUL
 CLUJ NAPOCA



Agencia Națională de Cadastru și Publicitate Imobiliară
 Oficiul de Cadastru și Publicitate Imobiliară Cluj
 Nr. de înregistrare: 9285
 data: 28.02.17
RECEPȚIA
 Dan Alexandru BRINDUȘE
 Consilier Cadastru
 (persoană autorizată, mobilă și / inspectoriului)

Prezentul document recepționat este
 valabil însoțit de procesul verbal de
 recepție nr. 3177 data: 02.08.17

PROTELCO S.A.
 S.C. SIA "P. J. SIA" S.R.L.
 Autoritate Seria B-J, Nr. 0426/14.07.2014,
 Comping, Str. Ecaterina, Cod postal Nr. 43D
 Tel/Fax: 0244-375669/0244-386100

SISTEM DE PROIECTE STEREOGRAFIC 7970/6
SISTEM DE ALTITUDINI MARCA NEGROM/875

Semnatura: *Laurenția Elena*
 Laurenția Elena
 Inginer Geodezic și Topograf
 CATEGORIA 0

BENEFICIAR
 COMPANIA NAȚIONALĂ DE CĂILE FERATE „C.F.R.” S.A.
 B-dul Dincu Golescu, nr. 39, sector 1,
 CLUJ NAPOCA

PLANSĂ
 12/12

SUPORT TOPOGRAFIC
 Reactualizare Studiului de Fezabilitate
 pentru „Electrificarea și reabilitarea liniei de cale ferată
 Cluj Napoca – Oradea - Episcopia Bihor”
 Localitatea Ciucea, Jud. Cluj

SCARA
 1:1000

DATA
 07.2017