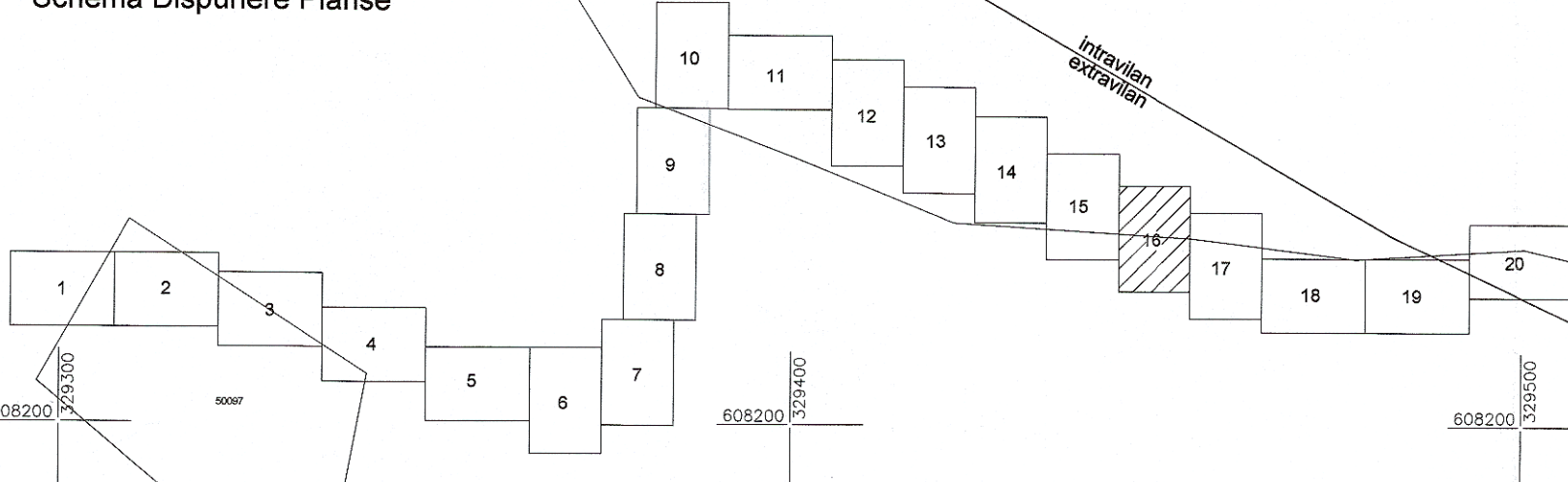



Schema Dispunere Plase





Legenda	
	Contur studiat
	Stalp CF
	Borna Kilometrica
	Cale ferata
	Imobile intabulate
	Drumuri
	Semafor CF
	Limita UAT
	Limita intravilan/extravilan
	Canalizare
	Rețele energie electrica
	Macaz
	Consola Cabluri
	Limita Proprietate
	Constructii
	Podet



Agencia Nationala de Cadastru și Publicitate Imobiliară
 Oficiul de Cadastru și Publicitate Imobiliară CLUJ
 Nr. de înregistrare: 9945 / data: 31.04.11
 Recepționat
 Dan Alexandru BRINDUȘE
 Consilier Cadastru
 (denumirea și numele consilierului / inspectorului)

Prezentul document recepționat este
 valabil însoțit de procesul verbal de
 recepție nr. 3114 / data 08.08.17.



 PROTELCO S.A. Autoritate de autorizare Cluj Napoca, Str. Republicii nr. 104 Tel./Fax: 0241.308893 / 0241.308894 Sistem de proiectare topografică și geodezică SISTEM DE INSTITUȚII MĂSURĂTORI ȘI PROIEȚII CĂMPINA Semnatura:	CERTIFICAT DE AUTORIZARE Seria RO-B-1 Nr. 1384 S.C. VIO - TOP S.R.L. CLASĂ II	BENEFICIAR COMPANIA NAȚIONALĂ DE CĂI FERATE „C.F.R.” S.A. B-dul Dinicu Golescu, nr. 38, sector 1,	PLANSĂ 16/20
	CERTIFICAT DE AUTORIZARE 0426/DE-04.20 Seria 0001 Nr. 1427/14.08.17 Clasă 1/25	SCARA 1:1000	SUPORT TOPOGRAFIC Reactualizare Studiu de Fezabilitate pentru „Electrificarea și reabilitarea liniei de cale ferată Cluj Napoca – Oradea - Episcopia Bihor” Localitatea Negrenji, jud. Cluj