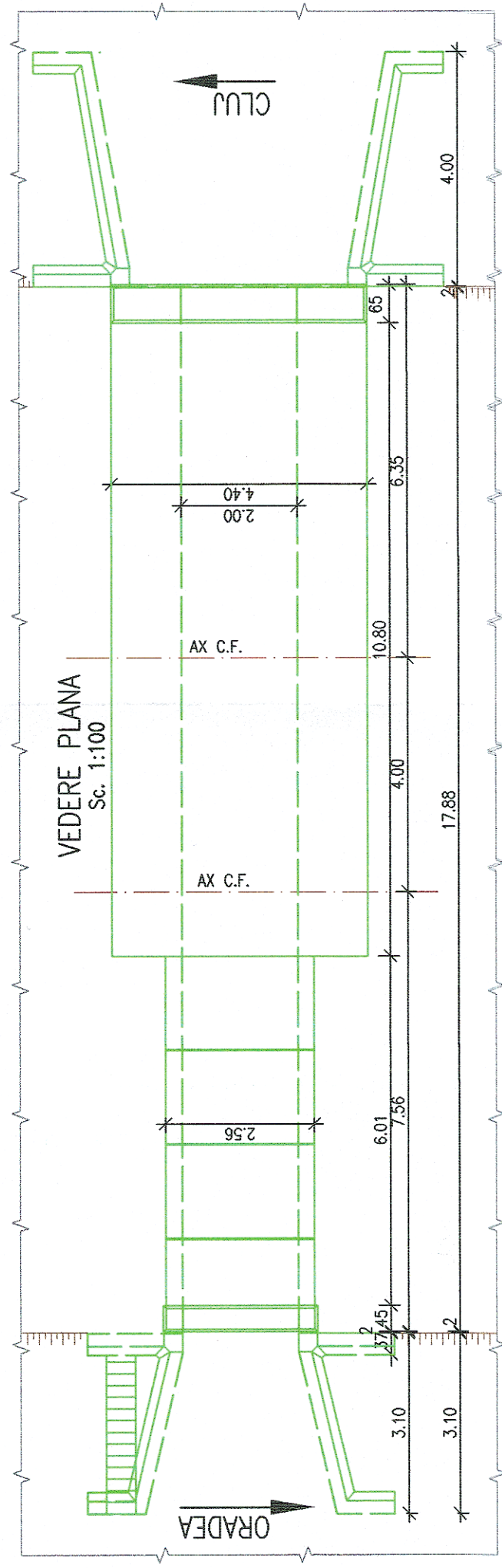








NOTA:

- I. Prezentul plan a fost realizat avand la baza urmatoarele date:
- date culese de pe teren cu ocazia vizitarii obiectivului (fisa podetului, proiect tehnic dublare elaborat in 1980)
 - Forajele geotehnice si cotele de fundare trecute pe plan sunt preluate din planurile puse la dispozitie de catre beneficiar.
- II. Constatari:

- a) Conform fisei podetului se constata urmatoarele:
- In 2001 a fost curatata albia prin inlaturarea vegetatiei;
 - In 2007 a fost sesizata desprinderea tencuiei de la partea infrastructurii si colmatarea podetului;
 - In 2009 au fost executate adanciri ale santurilor de scurgere a apelor in amonte si in aval;
 - In 2014 a fost sesizata necesitatea executarii unor lucrari de corectii ale albiei in amonte si in aval, iar pana in prezent au fost pastrate observatiile;
 - Cota de fundare: nespecificata;
 - Natura terenului de fundare: Argila.
- b) Conform datelor culese de pe teren se constata urmatoarele:
- Timpanul amonte este complet acoperit de vegetatie;
 - Elevatiile amonte si aval prezinta mici ciobituri ale betonului;
 - Podetul nu asigura adeseul necesar.



 GUVERNUL ROMÂNIEI		 P.O.I.M.		 PROIECT FINANȚAT DE UNIUNEA EUROPEANĂ	
 CFR		COMPANIA NAȚIONALĂ DE CĂI FERATE C.N.C.F. "C.F.R." S.A.			
BENEFICIAR:		BENEFICIAR:			
PROIECTANT:		PROIECTANT:			
ASOCIEREA:		ASOCIEREA:			
EXPERT SECUNDAR		MUME		SEMNATURA	
EXPERT PRINCIPAL		Ing. Ileana Iulia VIRLAN			
CEC/MP		Ing. Cristina VARĂ-OROS			
DATA:		SCARA:		EXEMPLAR NR.:	
11.2017		1:100		COD PLAN:	
ET 36		L0 34		Pd197 002 000	
REACTUALIZARE STUDIU DE FEZABILITATE PENTRU "ELECTRIFICAREA ȘI REABILITAREA LINIEI DE CALE FERATĂ CLUJ - ORADEA - EPISCOPIA BIHOR"		DENUMIRE PROIECT:		PODURI ȘI PODEȚE	
JUDEȚUL BIHOR		OBIECT:			
PODEȚ KM 625+096		DENUMIRE PLAN:			
RELEVEU					