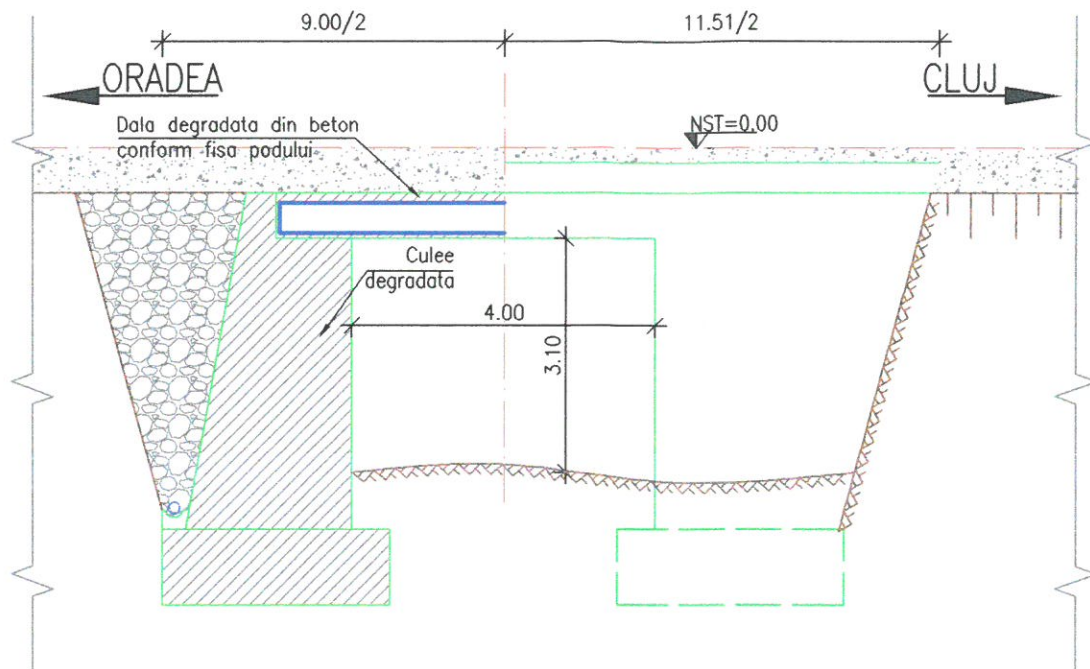
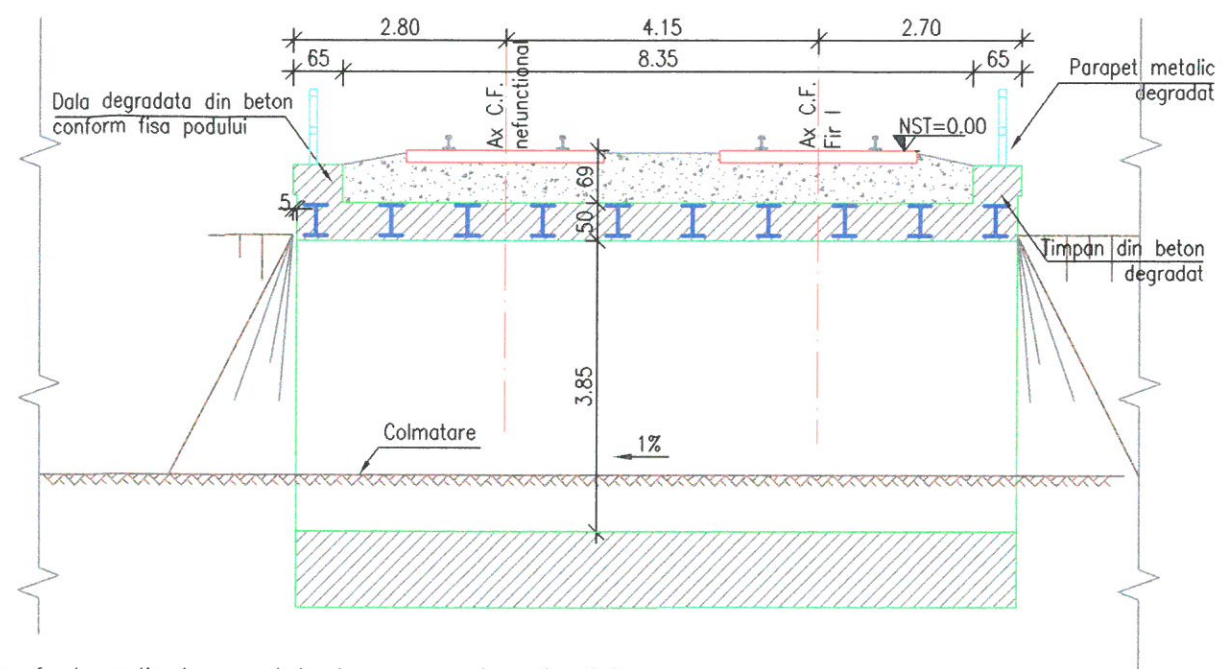


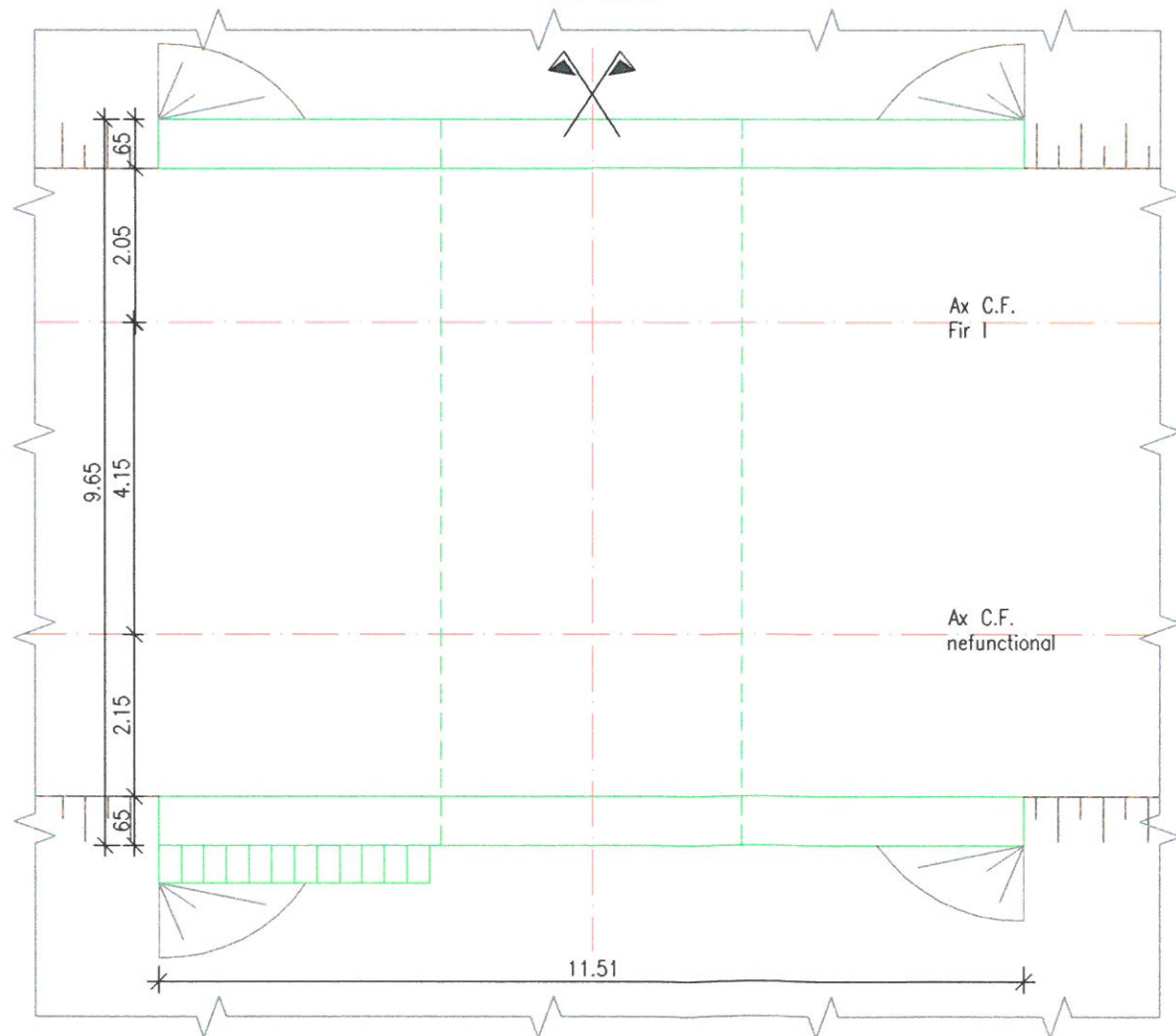
SECTIUNE LONGITUDINALA
Sc. 1:100



ELEVATIE
Sc. 1:100



VEDERE PLANA
Sc. 1:100



NOTA:

I. Prezentul plan a fost realizat avand la baza urmatoarele date:

- date puse la dispozitie de beneficiar (fisa podului)
- date culese de pe teren cu ocazia vizitarii obiectivului (masuratori, fotografii relevante)

Forajele geotehnice si cotele de fundare trecute pe plan sunt preluate din planurile puse la dispozitie de catre beneficiar\l.






II. Constatari:

a) Conform fisei podului se constata urmatoarele:

- In 1998 a fost curata albia si reparate culeele;
- In 1999 a fost sesizata lipsa pereului din beton si parapetul degradat si in acelasi an au fost efectuate;
- In 2002 a fost semnalata necesitatea refacerii sferurilor de con, reparatia pereului si decolmatarea albiei de vegetatia abundenta;
- Din 2007 au fost observate tencuiala fisurata la culee si necesitatea vopsirii parapetului metalic, in plus fata de observatiile din 2002, toate aceste observatii au fost mentinute pana in prezent;
- Cota de fundare: nespecificata;
- Natura terenului de fundare: nespecificata.

b) Conform datelor culese de pe teren se constata urmatoarele:

- Podetul este foarte degradat;
- Albia si interiorul podetului sunt colmate cu deseuri si vegetatie abundenta.

 GUVERNUL ROMÂNIEI		P.O.I.M.		 PROIECT FINANȚAT DE UNIUNEA EUROPEANĂ	
 COMPANIA NAȚIONALĂ DE CĂI FERATE C.N.C.F. "C.F.R." S.A.		BENEFICIAR:			
PROIECTANT:		 ASOCIEREA:		DENUMIRE PROIECT:	
REACTUALIZARE STUDIU DE FEZABILITATE PENTRU "ELECTRIFICAREA ȘI REABILITAREA LINIEI DE CALE FERATĂ CLUJ - ORADEA - EPISCOPIA BIHOR"		OBIECT:			
PODURI ȘI PODEȚE		NUME		SEMNATURA	
EXPERT SECUNDAR		Ing. Ileana Iulia VÎRLAN			
EXPERT PRINCIPAL		Ing. Cristina VARĂ-OROS			
CEC/MP		Ing. Stellan VARĂ-OROS		DENUMIRE PLAN:	
DATE:		SCARA:		EXEMPLAR NR.:	
11.2017		1:100		COD PLAN:	
ET		36		L0 37 Pd201 002 000	