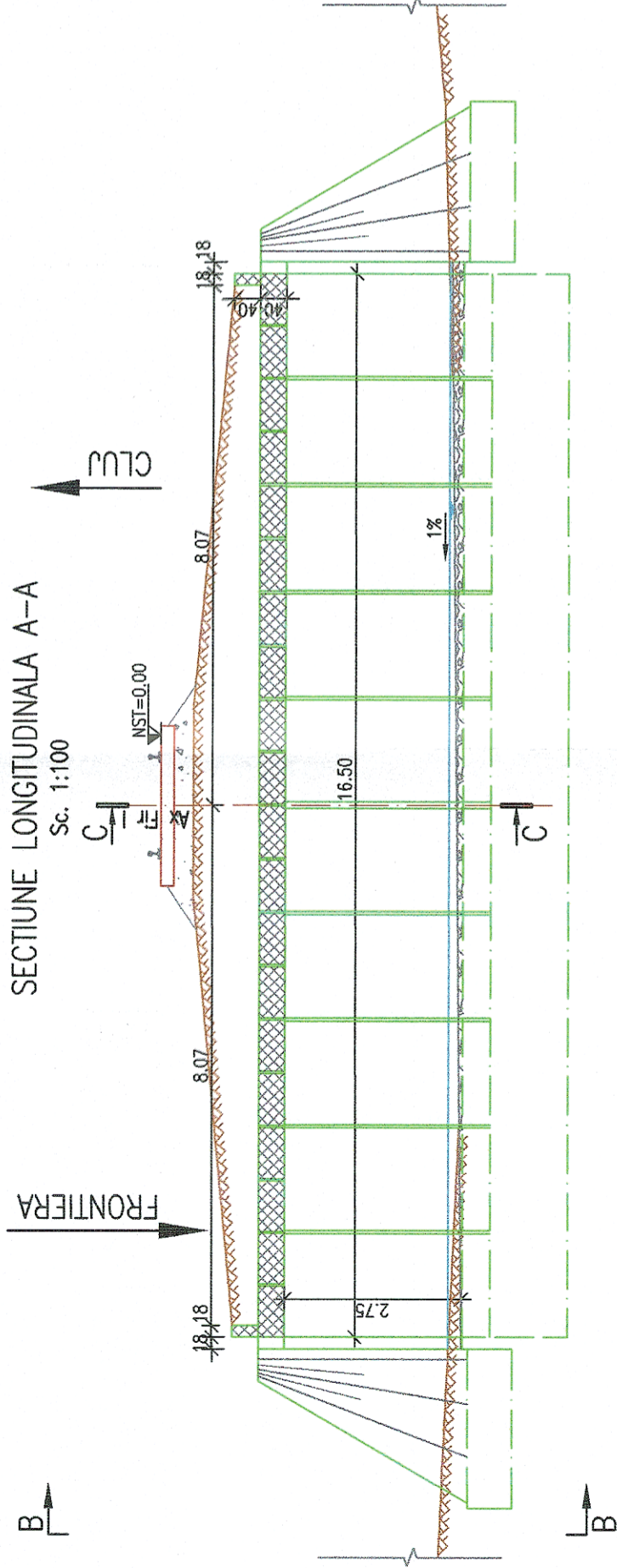


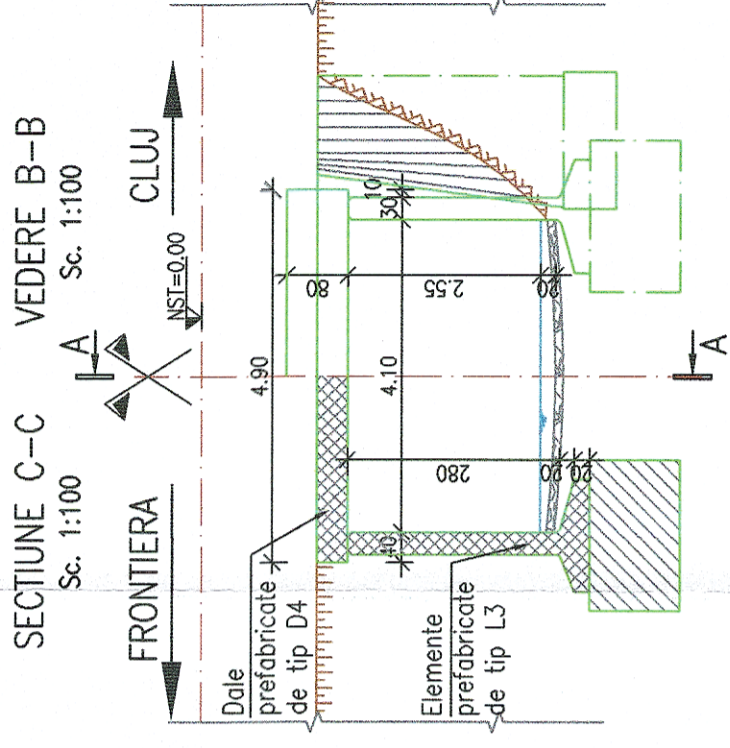
SECTIUNE LONGITUDINALA A-A

Sc. 1:100



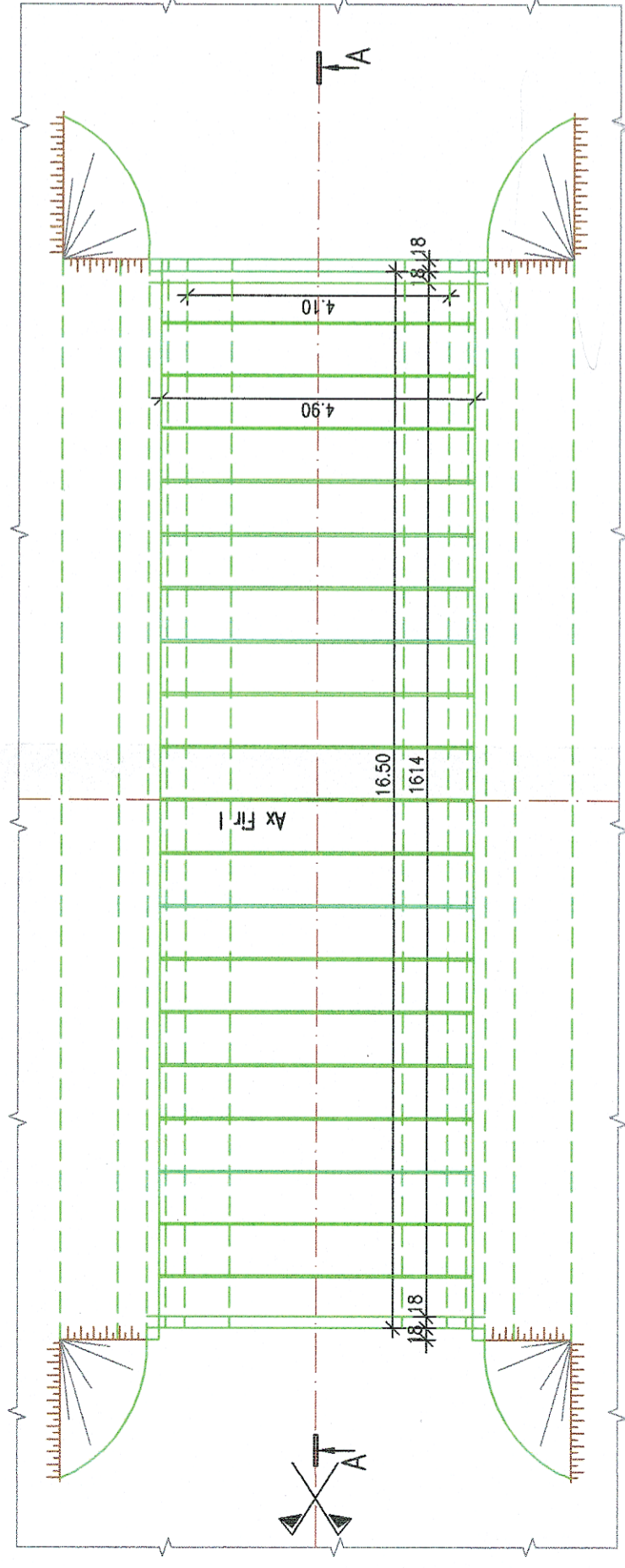
SECTIUNE C-C

Sc. 1:100



VEDERE PLANA

Sc. 1:100



NOTA:

- I. Prezentul plan a fost realizat avand la baza urmatoarele date:
 - date culesse de pe teren cu ocazia vizitarii obiectivului (masuratori, fotografii relevante)
 - Forajele geotehnice si cotele de fundare trecute pe plan sunt preluate din planurile puse la dispozitie de catre beneficiar.
- II. Conform datelor culesse de pe teren se constata urmatoarele:
 - Podetul asigura debuseul necesar.



GUVERNUL ROMÂNIEI

P.O.I.M.



PROIECT FINANȚAT DE
UNIUNEA EUROPEANĂ

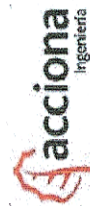


BENEFICIAR:



COMPANIA NAȚIONALĂ DE CĂI FERATE
C.N.C.F. "C.F.R." S.A.

PROIECTANT:



ING. Ileana Iulia VIRLAN
ING. Cristina VARĂ-OROS
ING. Stelian VARĂ-OROS

SEMNAȚURA

ASOCIEREA:

ING. Ileana Iulia VIRLAN

SEMNAȚURA

DENUMIRE PROIECT:

REACTUALIZARE STUDIU DE FEZABILITATE PENTRU
"ELECTRIFICAREA ȘI REABILITAREA LINIEI DE CALE
FERATĂ CLUJ - ORADEA - EPISCOPIA BIHOR"

OBIECT:

PODURI ȘI PODEȚE

DENUMIRE PLAN:

JUDEȚUL BIHOR
PODEȚ KM 5+210
RELEVEU

EXEMPLAR NR.:

COD PLAN:

SCARA:

11.2017

1:100

ET 36 LO 46 Pd215 002 000