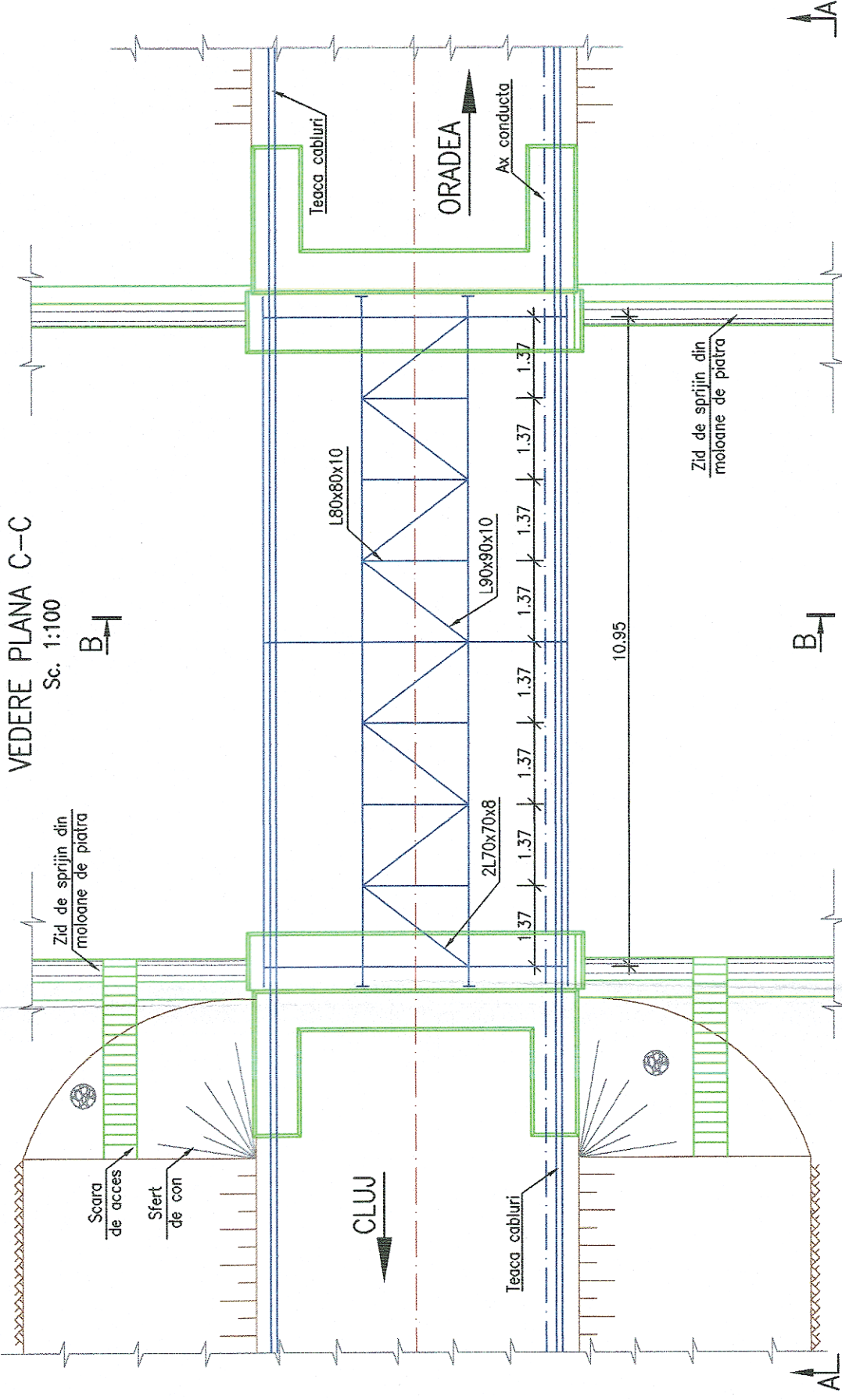


### VEDERE PLANA C-C

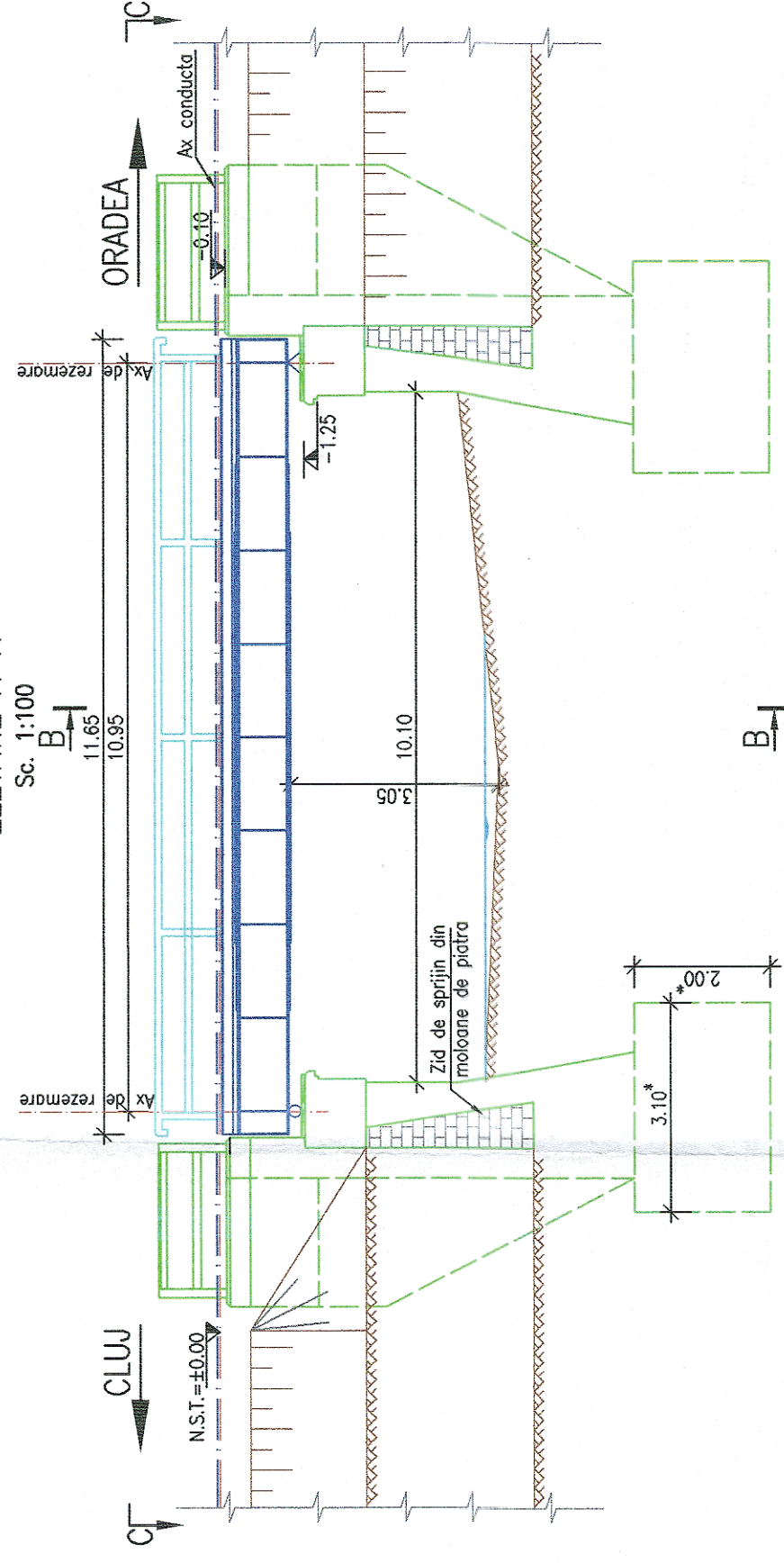
Sc. 1:100



Ax Podet km 637+756


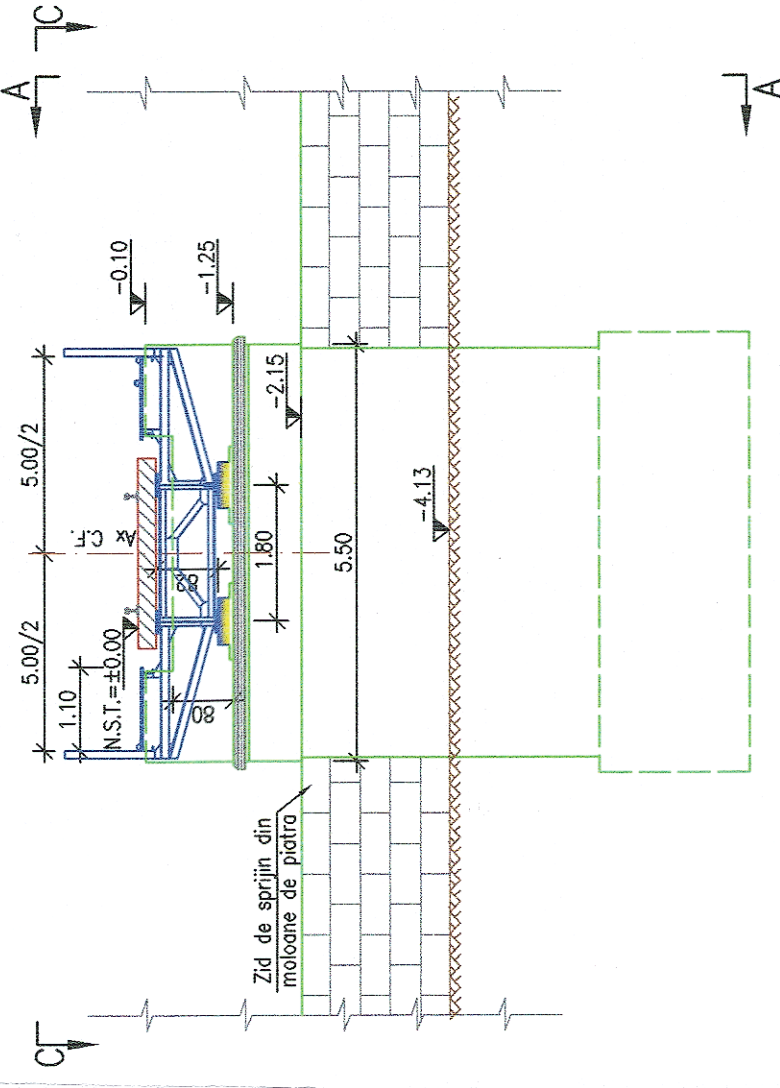
### ELEVATIE A-A

Sc. 1:100



### SECTIUNE TRANSVERSALA B-B

Sc. 1:100



- NOTA:**
- I. Prezentul plan a fost realizat având la baza următoarele date:
    - Date puse la dispoziție de beneficiar (fisa podului);
    - Date culese de pe teren cu ocazia vizitării obiectivului (masuratori, fotografii relevante);
    - Studiu topografic realizat în anul 2017;
    - Studiu geotehnic realizat în anul 2017;
  - Dimensiunile marcate cu "\*" sunt preluate din datele puse la dispoziție de Beneficiar.
  - II. Descriere Pod:
    - Cota de fundare: La data întocmirii expertizei nu s-a dispus de date geotehnice referitoare la cota de fundare.
    - Natura terenului de fundare: Conform DPH41;
  - III. Constatari făcute pe teren și în fisa Podului:
    - segregari ale betonului la elevațiile culeelor, muchii vii ciobite și fisuri;
    - degradari și fisuri pe zone restranse la banchete cuzinetilor;
    - degradari accentuate la zidurile de garda ale culeelor;
    - degradari ale moloanelor de piatra din zidurile de sprijin;

<b>GUVERNUL ROMÂNIEI</b>		<b>P.O.I.M.</b>		<b>PROIECT FINANȚAT DE UNIUNEA EUROPEANĂ</b>	
<b>CFR</b>		<b>COMPANIA NAȚIONALĂ DE CĂI FERATE C.N.C.F. "C.F.R." S.A.</b>			
<b>BENEFICIAR:</b>		<b>COMPANIA NAȚIONALĂ DE CĂI FERATE C.N.C.F. "C.F.R." S.A.</b>			
<b>PROIECTANT:</b>		<b>acciona</b>		<b>REACTUALIZARE STUDIU DE FEZABILITATE PENTRU "ELECTRIFICAREA ȘI REABILITAREA LINIEI DE CALE FERATĂ CLUJ - ORADEA - EPISCOPIA BIHOR"</b>	
<b>ASOCIEREA:</b>		<b>snover</b>		<b>DENUMIRE PROIECT:</b>	
<b>EXPERT SECUNDAR</b> <b>EXPERT PRINCIPAL</b> <b>CEC/MP</b>		<b>NUME</b> Ing. Alexandru SAVIN Ing. Cristina VARĂ-OROS Ing. Stelian VARĂ-OROS		<b>OBIECT:</b> PODURI ȘI PODEȚE	
<b>SEMINATURA</b>				<b>DENUMIRE PLAN:</b> JUDEȚUL BIHOR POD KM 637+770 RELEVEU	
<b>DATA:</b> 11.2017		<b>SCARA:</b> 1:100		<b>EXEMPLAR NR.:</b> COD PLAN:	
				ET 36 L0 38 P029 002 000	