



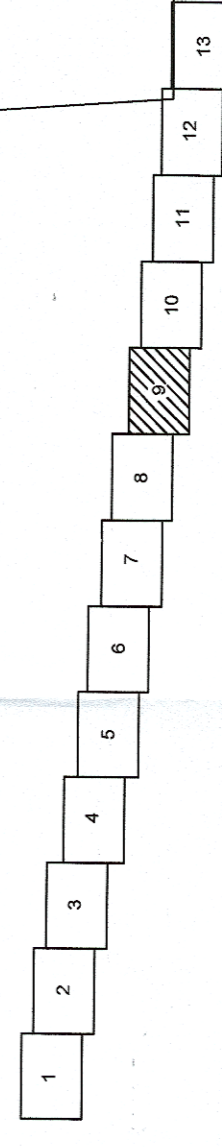
Certific Amplasamentul

"Prezentul document receptionat este valabil însoțit de procesul verbal de recepție"

Nr. 305 / data 2017



Schema Dispunere Planse



Legenda	
	Contur studiat
	Stiap CF
	Borna Kilometrica
	Cale ferata
	Imobile intabulate
	Drumuri
	Semafor CF
	Limita UAT
	Limita intravilan/extravilan
	Canalizare
	Rețele energie electrica
	Macaz
	Consola Cabluri
	Limita Proprietate
	Constructii
	Podet

PROTELCO SA
 Compania Nationala de Căi Ferate .C.F.R. S.A.
 Beneficiar

COMPANIA NAȚIONALĂ DE CĂI FERATE .C.F.R. S.A.
 B-dul Dincu Golescu, nr. 38, sector 1,
 PLANSĂ 9/13

SUPPORT TOPOGRAFIC
 Reactualizare Studiul de Fezabilitate
 pentru Electrificarea și reabilitarea liniei de cale ferată
 Cluj Napoca – Oradea - Episcopia Bihor
 Localitatea Tetchea, jud. Bihor

SCARA 1:1000
DATA 07.2017

Semnatura [Signature]

AGENTIA NAȚIONALĂ DE CADASTRU ȘI PUBLICITATE IMOBILIARĂ
 OFICIUL DE CADASTRU PUBLICITATE IMOBILIARĂ BIHOR
 Matei Irreg. 17466 Data 09.07.2017
 Valoarea recepționat: PERI
 LIVIU - IONEL

CERTIFICAT
 Serviciu de geodezie, cartografie
 S.C. MIO TOP S.R.L.
 Strada Șosei 113
 480000 Bihor
 Certificat de autorizare nr. 100/2017