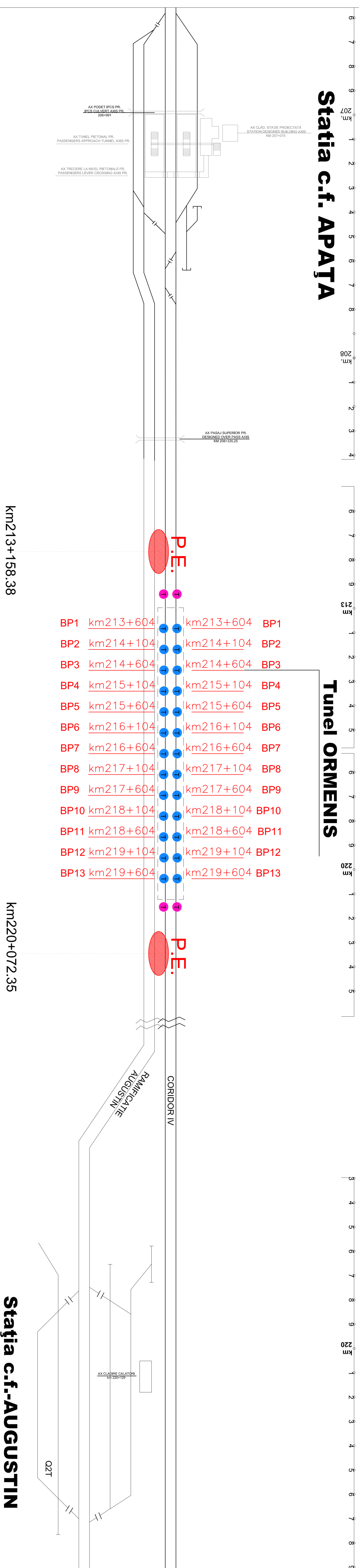
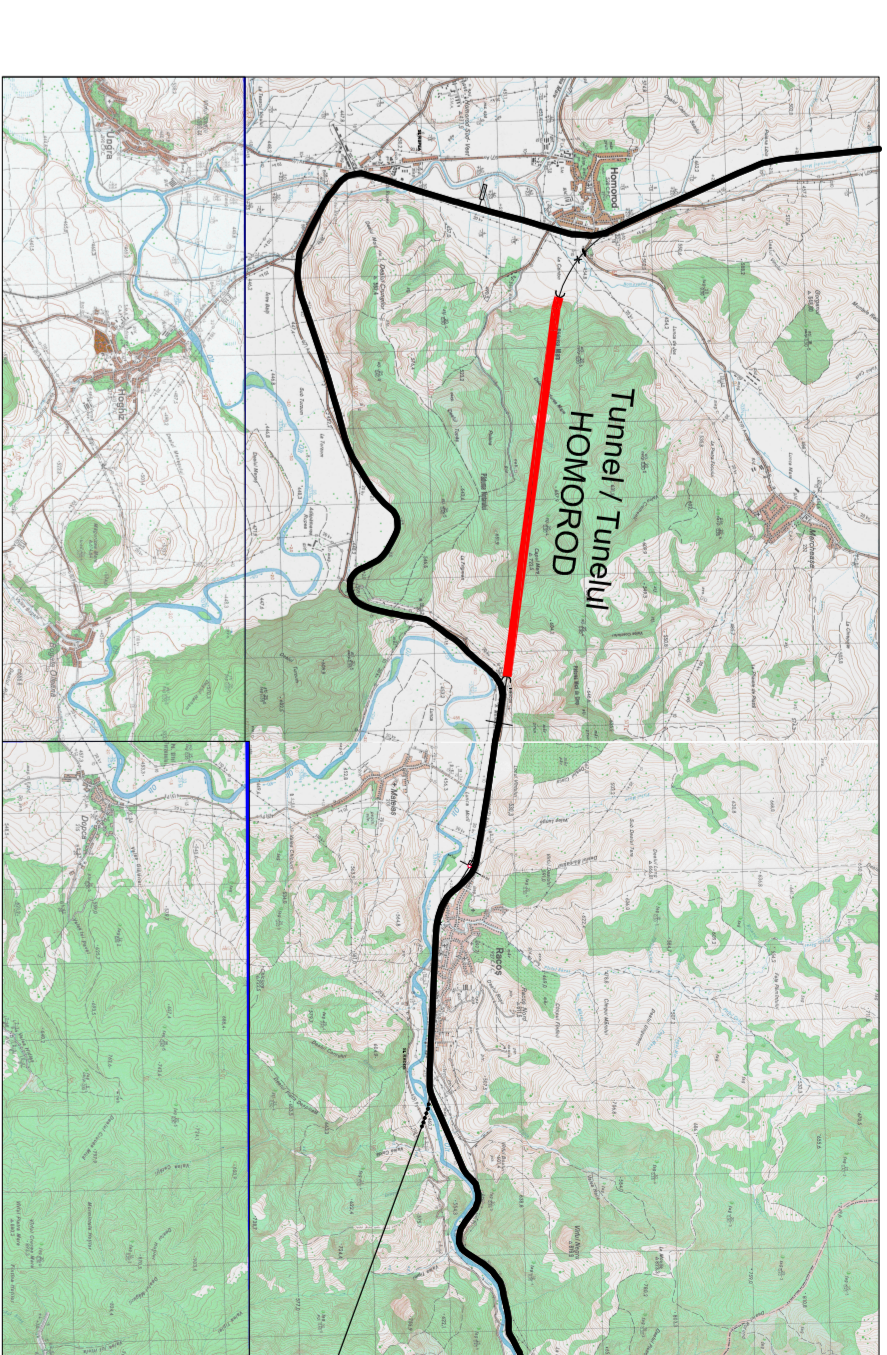


Stația c.f. APAȚA

Tunel ORMENIS



GENERAL PLAN / PLANUL GENERAL

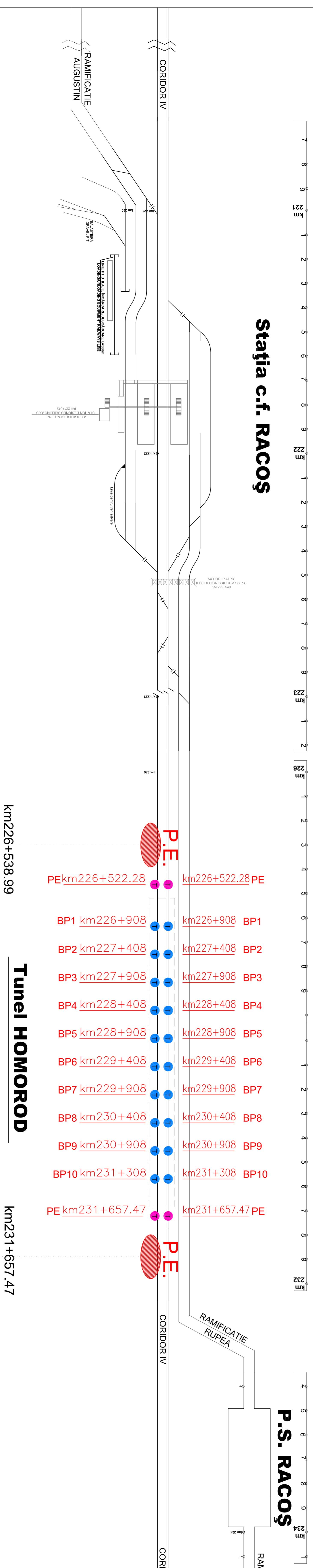


GENERAL NOTES / NOTE GENERALE

LEGEND / LEGENDA :

- km+xxx BY-PASS AND RELATED GRADUAL/BY PASS EA CONEXE GRADUATA
- P.E.** SAFE AREA /ZONA SIGURA
- Ⓜ** SAFE AREA TELEPHONE /ZONA SIGURA TELEFONANE
- Ⓣ** TELEPHONE LINE /TELEFON LINE

Stația c.f. RACOȘ



Tunel HOMOROD

P.S. RACOȘ

CLIENT / CLIENT C.N.C.F.R. - S.A.	
CONSULTANT / CONSULTANT TECNIC CONSULTING ENGINEERS	
PROIECT FINANȚAT DE UNIUNEA EUROPEANĂ ROMÂNIA ȘI STATUL MEMBRU DONATOR	
Date: _____ Modificări/Revisii: _____	
Autor: _____ Proiectant: _____	
Verificat: _____	
Aprobat: _____	
Subscris și responsabil: _____	
Data: _____	
Semnatura: _____	
Proiect/Proiectat: _____	
P.11 / T.1	

CONSULTANT / CONSULTANT R. LUZZI C. GEMELLI P. AMADIO	
SUBCONSULTANT / SUBCONSULTANT	
Realizată în baza de date furnizată de către clientul.	
Reabilitarea liniei de cale ferată București - Sinaia, partea componentă a coridorului IV Pan-European, pe porțiunile: Sinaia - Săpinaia și Săpinaia - Sinaia.	
Plan-Europan Coridor: for the train circulation with maximum speed of 160 km/h.	
Secțiune 1 Erisov - Săpinaia	
Descriere desen / Drawing Title: TUNEL/TUNELUL HOMOROD	
Titlu desen / Radio-communication system/Sistem de radio-communication	
Sistem de comunicații TETRA Configurație de antenă și amenajarea cabloanelor	
Conținut / Content System: _____	
Scale: 1:500 1:1000 1:2000 1:5000 1:10000	
Nr. / No: _____	