




VEDERE PLANA / PLAN VIEW
Sc. 1:200




FORAJ
km 376+477

- 1.2 Sapaturi de gneis si deluviu
- 1.1 Deluviu
- 1.0 Gneis degradat
- 0.8 Gneis dur



CLIENT / CLIENT C.N.C.F. "C.F.R." - S.A.

CONSULTANT / CONSULTANT

Faza / Phase	Positie / Position	Nume / Name	Data / Date	Semnatura / Signature
Aprobat / Approved	Manager de Proiect / Project Manager	Sergio MENICHINI	10.2020	<i>[Signature]</i>
Verificat / Checked	Expert Cheie / Key Expert	Lorenzo SABINI	10.2020	<i>[Signature]</i>
Intocmit / Elaborated	Proiectant / Designer	Irina FLORIAN	10.2020	<i>[Signature]</i>

SUBCONSULTANT / SUBCONSULTANT

Aprobat / Approved	Responsabil Subconsultant / Subconsultant Responsible	Data / Date	Semnatura / Signature
Intocmit / Elaborated	Proiectant / Designer		

Proiect/Project 74 / 2018

Faza/Phase S.F.

Studiu de Fezabilitate pentru Reabilitarea liniei feroviare Craiova - Drobeta Turnu Severin - Caransebes, parte a Coridorului Orient/Est Mediteranean - Feasibility Study For The Rehabilitation Of The Railway Line Craiova - Caransebes

Denumire / Title :
Plan de situatie pod km pr. 381 + 715 (km ex. 382+073)
Site plan bridge km pr. 381 + 715 (km ex. 382+073)

Codificare / Codification System
E 2 1 8 | 1 | S F | 3 5 | L 9 | P V | 0 | 0 2 | 0 0 1 | B

Istoricul reviziilor / Revision History

Rev.	Data/Date	Descriere Modificare / Modification description
1		
2		
3		
4		

Responsabilitatea privind această publicație revine integral autorului. Uniunea Europeană nu este responsabilă pentru modul în care sunt utilizate informațiile publicate.
The contents of this publication are the sole responsibility of (name of the implementing partner) and do not necessarily reflect the opinion of the European Union.