




VEDERE PLANA / PLAN VIEW
Sc. 1:200




FORAJ F10
km 409+340

0.30	Pamanat vegetal (praf argilos cafeniu inchis macroporic cu resturi vegetale afanate). Umplutura
0.90	Argila profoasa, cafenie cu bucati de roca sparta (aspect visiniu Ardezia), neomogena afanata (Umplutura)
1.80	Pamanat fin saciSi cu rar pietris/Nisip argilos cu rar pietris, cafeniu la galbui, plastic vartos
1.00	Pamanat mixt grSaCi/Nisip prafos cu pietris, galben cafeniu, indesat
0.70	Pamanat grosier saGR/Pietris si nisip cu foarte slab liant prafos, galben cafeniu indesat
1.00	Nisip argilos, galben pietris si bolovanis, indesat
1.00	Fragmente de roca cu bolovanis/Fragmente de roca cu bolovanis, verde, quart si lentile de nisip mare, galben, neomogen
1.00	Fragmente de roca cu bolovanis/Fragmente de roca cu bolovanis, diferite culori tipuri, cu nisip mare, galben micaceu, neomogen, indesat (ardezie)
1.00	Pamanat grosier saGR/Pietris si nisip cu foarte slab liant prafos, alb verzui, indesat
3.80	-de la 8.50m Pamanat grosier grSa/Nisip si pietris cu foarte slab liant prafos, indesat
1.80	Pamanat fin saciSi cu foarte rar pietris/Nisip argilos cu foarte rar pietris, alb verzui, tare
1.00	Pamanat grosier Sa/Nisip cu foarte slab liant prafos, galben cenusiu, indesat
1.00	Roca degradata cenusie (ardezia)
0.50	Roca compacta cenusie (ardezia) cu multiple planuri de rupere verticala, tare, dura









CLIENT / CLIENT **C.N.C.F. "C.F.R." - S.A.**

CONSULTANT / CONSULTANT

Faza Phase	Positia Position	Nume Name	Data Date	Semnatura Signature
Aprobat Approved	Manager de Proiect Project Manager	Sergio MENICHINI	10.2020	
Verificat Checked	Expert Cheie Key Expert	Lorenzo SABINI	10.2020	
Intocmit Elaborated	Proiectant Designer	Marco LONGOBARDO	10.2020	

SUBCONSULTANT / SUBCONSULTANT

Aprobat Approved	Responsabil Subconsultant Subconsultant Responsible			
Intocmit Elaborated	Proiectant Designer			

Studiu de Fezabilitate pentru Reabilitarea liniei feroviare Craiova - Drobeta Turnu Severin - Caransebes, parte a Coridorului Orient/Est Mediteranean - Feasibility Study For The Rehabilitation Of The Railway Line Craiova - Caransebes

Denumire / Title :
Plan de situatie pod km pr. 408+610 (km ex. 409+139)
Site plan bridge km pr. 408+610 (km ex. 409+139)

Codificare / Codification System
E 2 1 8 S S F 4 6 L 9 P V 0 0 0 0 1 B

Proiect/Project
74 / 2018
Faza/Phase
S.F.

Rev.	Data/Date	Descriere Modificare / Modification description
1		
2		
3		
4		

Responsabilitatea privind această publicație revine integral autorului. Uniunea Europeană nu este responsabilă pentru modul în care sunt utilizate informațiile publicate.
The contents of this publication are the sole responsibility of (name of the implementing partner) and do not necessarily reflect the opinion of the European Union.