



100072517935

Incheiere Nr. 66289 / 29-08-2019



Oficiul de Cadastru și Publicitate Imobiliară VALCEA
Biroul de Cadastru și Publicitate Imobiliară Ramnicu Valcea

Dosarul nr. 66289 / 29-08-2019

INCHEIERE Nr. 66289**Registrator:** RAZVAN Videanu**Asistent:** GEORGETA MAGDALENA BALANESCU

Asupra cererii introduse de COMPANIA NATIONALA DE CAI FERATE CFR SA domiciliat in - privind Prima inregistrare a imobilelor/unitatilor individuale (u.i.) in cartea funciara, in baza:

-Act Administrativ nr.Contract de concesiune nr. MM/224/24-01-2002 emis de ncheiat intre Ministerul Lucrărilor Publice, Transporturilor și Locuinței si Compania Nationala de Cai Ferate C.F.R. SA;

-Act Administrativ nr.Hotararea nr.1705/29-11-2006 emis de Guvernul Romaniei;

-Act Administrativ nr.adresa nr.72/4/550/01-07-2019 emis de Compania Nationala de Cai Ferate C. F.R. SA;

fiind indeplinite conditiile prevazute la art. 29 din Legea cadastrului si a publicitatii imobiliare nr. 7/1996, republicata, cu modificarile si completarile ulterioare, tariful achitat in suma de 60 lei, cu documentul de plata:

-Ordin de plata cont OCPI nr.487/27-08-2019 in suma de 60

pentru serviciul avand codul 211, 241

Vazand referatul asistentului registrator in sensul ca nu exista impedimente la inscriere

DISPUNE

Admiterea cererii cu privire la:

- imobilul cu nr. cadastral 37064

- se intabuleaza dreptul de CONCESIUNE - pe o perioada de 49 de ani asupra A.1, A1.1, A1.2, A1.3, A1.4, A1.5, A1.6, A1.7, A1.8, A1.9, A1.10, A1.11, A1.12, A1.13, A1.14, A1.15, A1.16, A1.17, A1.18, A1.19, A1.20, A1.21, A1.22 in favoarea COMPANIA NATIONALA DE CAI FERATE CFR SA, sub B.4 din cartea funciara 37064 UAT Daesti;

- se intabuleaza dreptul de PROPRIETATE mod dobandire lege in cota de 1/1 asupra A.1, A1.1, A1.2, A1.3, A1.4, A1.5, A1.6, A1.7, A1.8, A1.9, A1.10, A1.11, A1.12, A1.13, A1.14, A1.15, A1.16, A1.17, A1.18, A1.19, A1.20, A1.21, A1.22 in favoarea STATUL ROMAN, sub B.1 din cartea funciara 37064 UAT Daesti;

- se intabuleaza dreptul de PROPRIETATE mod dobandire lege in cota de 1/1 asupra A1.1, A1.2, A1.3, A1.4, A1.5, A1.6, A1.7, A1.8, A1.9, A1.10, A1.11, A1.12, A1.13, A1.14, A1.15, A1.16, A1.17, A1.18, A1.19, A1.20, A1.21, A1.22 in favoarea STATUL ROMAN, sub B.2 din cartea funciara 37064 UAT Daesti;

- se intabuleaza dreptul de ADMINISTRARE asupra A.1, A1.1, A1.2, A1.3, A1.4, A1.5, A1.6, A1.7, A1.8, A1.9, A1.10, A1.11, A1.12, A1.13, A1.14, A1.15, A1.16, A1.17, A1.18, A1.19, A1.20, A1.21, A1.22 in favoarea MINISTERUL TRANSPORTURILOR, sub B.3 din cartea funciara 37064 UAT Daesti;

Prezenta se va comunica părților:

PANA LAURENTIU-MIHAI

MINISTERUL TRANSPORTURILOR

COMPANIA NATIONALA DE CAI FERATE CFR SA

STATUL ROMAN

*) Cu drept de reexaminare in termen de 15 zile de la comunicare, care se depune la Biroul de Cadastru si Publicitate Imobiliara Ramnicu Valcea, se inscrie in cartea funciara si se solutioneaza de catre registratorul-sef

Data soluționării,

24-09-2019

Registrator,

RAZVAN VIDEANU

(parafa și semnătura)

Asistent Registrator,

GEORGETA MAGDALENA
BALANESCU

Asistent registrator

(parafa și semnătura)

*) Cu excepția situațiilor prevăzute la Art. 62 alin. (1) din Regulamentul de avizare, recepție și înscriere în evidențele de cadastru și carte funciara, aprobat prin ODG Nr. 700/2014.

RAZVAN VIDEANU
Registrator





Oficiul de Cadastru și Publicitate Imobiliară VALCEA
Biroul de Cadastru și Publicitate Imobiliară Ramnicu Valcea

Nr. cerere **66289**
Ziua **29**
Luna **08**
Anul **2019**

EXTRAS DE CARTE FUNCİARĂ PENTRU INFORMARE

Carte Funciară Nr. 37064 Daesti



Cod verificare
100072517935

A. Partea I. Descrierea imobilului

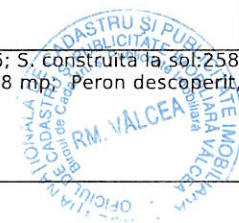
TEREN Intravilan

Adresa: Loc. Daesti, Jud. Valcea, Statia CF Daesti Km.CF 302+230-Km.CF 303+854, partea stanga si partea dreapta - LOT 1 Km.CF 302+230-Km.CF 303+854 partea stanga si partea dreapta.

Nr. Crt	Nr. cadastral Nr. topografic	Suprafata* (mp)	Observatii / Referinta
A1	37064	78.824	Teren neimprejmuat;

Construcții

Crt	Nr cadastral Nr.	Adresa	Observatii / Referinta
A1.1	37064-C1	Loc. Daesti, Jud. Valcea, Statia CF Daesti Km.CF 302+230-Km.CF 303+854, partea stanga si partea dreapta - LOT 1 Km.CF 302+230-Km.CF 303+854 partea stanga si partea dreapta.	Nr. niveluri:1; An construire:1985; S. construita la sol:3190 mp; S. construita desfasurata:3190 mp; Cale Ferata-neelectrificata, cu ecartament normal, pe traverse de beton si lemn, tipul de sina 65. Numar de inventar 101774, 101763.
A1.2	37064-C2	Loc. Daesti, Jud. Valcea, Statia CF Daesti Km.CF 302+230-Km.CF 303+854, partea stanga si partea dreapta - LOT 1 Km.CF 302+230-Km.CF 303+854 partea stanga si partea dreapta.	Nr. niveluri:1; An construire:1876; S. construita la sol:93 mp; S. construita desfasurata:93 mp; Pod fir I, Km. CF 302+495, Numar de inventar 101739.
A1.3	37064-C3	Loc. Daesti, Jud. Valcea, Statia CF Daesti Km.CF 302+230-Km.CF 303+854, partea stanga si partea dreapta - LOT 1 Km.CF 302+230-Km.CF 303+854 partea stanga si partea dreapta.	Nr. niveluri:1; An construire:1895; S. construita la sol:93 mp; S. construita desfasurata:93 mp; Pod fir II, Km. CF 302+495, Numar de inventar 101752.
A1.4	37064-C4	Loc. Daesti, Jud. Valcea, Statia CF Daesti Km.CF 302+230-Km.CF 303+854, partea stanga si partea dreapta - LOT 1 Km.CF 302+230-Km.CF 303+854 partea stanga si partea dreapta.	Nr. niveluri:1; An construire:1985; S. construita la sol:418 mp; S. construita desfasurata:418 mp; Cale Ferata-neelectrificata, cu ecartament normal, pe traverse de beton si lemn, tipul de sina 65. Numar de inventar 101774, 101763.
A1.5	37064-C5	Loc. Daesti, Jud. Valcea, Statia CF Daesti Km.CF 302+230-Km.CF 303+854, partea stanga si partea dreapta - LOT 1 Km.CF 302+230-Km.CF 303+854 partea stanga si partea dreapta.	Nr. niveluri:1; An construire:1973; S. construita la sol:38 mp; S. construita desfasurata:38 mp; Trecere la nivel, Km. CF 302+534, Numar de inventar 101759.
A1.6	37064-C6	Loc. Daesti, Jud. Valcea, Statia CF Daesti Km.CF 302+230-Km.CF 303+854, partea stanga si partea dreapta - LOT 1 Km.CF 302+230-Km.CF 303+854 partea stanga si partea dreapta.	Nr. niveluri:1; An construire:1985; S. construita la sol:6170 mp; S. construita desfasurata:6170 mp; Cale Ferata-neelectrificata, cu ecartament normal, pe traverse de beton si lemn, tipul de sina 65. Numar de inventar 101774, 101763 .
A1.7	37064-C7	Loc. Daesti, Jud. Valcea, Statia CF Daesti Km.CF 302+230-Km.CF 303+854, partea stanga si partea dreapta - LOT 1 Km.CF 302+230-Km.CF 303+854 partea stanga si partea dreapta.	Nr. niveluri:1; An construire:1970; S. construita la sol:347 mp; S. construita desfasurata:347 mp; Peron descoperit, Numar de inventar 109632.
A1.8	37064-C8	Loc. Daesti, Jud. Valcea, Statia CF Daesti Km.CF 302+230-Km.CF 303+854, partea stanga si partea dreapta - LOT 1 Km.CF 302+230-Km.CF 303+854 partea stanga si partea dreapta.	Nr. niveluri:1; An construire:1956; S. construita la sol:258 mp; S. construita desfasurata:258 mp; Peron descoperit, Numar de inventar 108134.



Crt	Nr cadastral Nr.	Adresa	Observații / Referințe
A1.9	37064-C9	Loc. Daesti, Jud. Valcea, Statia CF Daesti Km.CF 302+230-Km.CF 303+854, partea stanga si partea dreapta - LOT 1 Km.CF 302+230-Km.CF 303+854 partea stanga si partea dreapta.	Nr. niveluri:1; An construire:1920; S. construita la sol:6 mp; S. construita desfasurata:6 mp; WC public zid , Numar de inventar 109631.
A1.10	37064-C10	Loc. Daesti, Jud. Valcea, Statia CF Daesti Km.CF 302+230-Km.CF 303+854, partea stanga si partea dreapta - LOT 1 Km.CF 302+230-Km.CF 303+854 partea stanga si partea dreapta.	Nr. niveluri:1; An construire:1920; S. construita la sol:8 mp; S. construita desfasurata:8 mp; Bordei lubrifianti , Numar de inventar 109630.
A1.11	37064-C11	Loc. Daesti, Jud. Valcea, Statia CF Daesti Km.CF 302+230-Km.CF 303+854, partea stanga si partea dreapta - LOT 1 Km.CF 302+230-Km.CF 303+854 partea stanga si partea dreapta.	Nr. niveluri:1; An construire:1988; S. construita la sol:211 mp; S. construita desfasurata:211 mp; Cabina CED, Numar de inventar 106173.
A1.12	37064-C12	Loc. Daesti, Jud. Valcea, Statia CF Daesti Km.CF 302+230-Km.CF 303+854, partea stanga si partea dreapta - LOT 1 Km.CF 302+230-Km.CF 303+854 partea stanga si partea dreapta.	Nr. niveluri:1; An construire:1984; S. construita la sol:112 mp; S. construita desfasurata:112 mp; Podet beton fir I, Km. CF 302+895, Numar de inventar 101784.
A1.13	37064-C13	Loc. Daesti, Jud. Valcea, Statia CF Daesti Km.CF 302+230-Km.CF 303+854, partea stanga si partea dreapta - LOT 1 Km.CF 302+230-Km.CF 303+854 partea stanga si partea dreapta.	Nr. niveluri:1; An construire:1895; S. construita la sol:147 mp; S. construita desfasurata:147 mp; Podet beton fir II, Km. CF 302+895, Numar de inventar 101730.
A1.14	37064-C14	Loc. Daesti, Jud. Valcea, Statia CF Daesti Km.CF 302+230-Km.CF 303+854, partea stanga si partea dreapta - LOT 1 Km.CF 302+230-Km.CF 303+854 partea stanga si partea dreapta.	Nr. niveluri:1; An construire:1970; S. construita la sol:75 mp; S. construita desfasurata:75 mp; Peron descoperit, Numar de inventar 109632.
A1.15	37064-C15	Loc. Daesti, Jud. Valcea, Statia CF Daesti Km.CF 302+230-Km.CF 303+854, partea stanga si partea dreapta - LOT 1 Km.CF 302+230-Km.CF 303+854 partea stanga si partea dreapta.	Nr. niveluri:1; An construire:1985; S. construita la sol:3173 mp; S. construita desfasurata:3173 mp; Cale Ferata-neelectrificata, cu ecartament normal, pe traverse de beton si lemn, tipul de sina 65. Numar de inventar 101774, 101763.
A1.16	37064-C16	Loc. Daesti, Jud. Valcea, Statia CF Daesti Km.CF 302+230-Km.CF 303+854, partea stanga si partea dreapta - LOT 1 Km.CF 302+230-Km.CF 303+854 partea stanga si partea dreapta.	Nr. niveluri:1; An construire:1984; S. construita la sol:39 mp; S. construita desfasurata:39 mp; Podet beton fir I, Km. CF 303+049, Numar de inventar 101776.
A1.17	37064-C17	Loc. Daesti, Jud. Valcea, Statia CF Daesti Km.CF 302+230-Km.CF 303+854, partea stanga si partea dreapta - LOT 1 Km.CF 302+230-Km.CF 303+854 partea stanga si partea dreapta.	Nr. niveluri:1; An construire:1976; S. construita la sol:57 mp; S. construita desfasurata:57 mp; Podet beton fir II, Km. CF 303+049, Numar de inventar 101740.
A1.18	37064-C18	Loc. Daesti, Jud. Valcea, Statia CF Daesti Km.CF 302+230-Km.CF 303+854, partea stanga si partea dreapta - LOT 1 Km.CF 302+230-Km.CF 303+854 partea stanga si partea dreapta.	Nr. niveluri:1; An construire:1985; S. construita la sol:10173 mp; S. construita desfasurata:10173 mp; Cale Ferata-neelectrificata, cu ecartament normal, pe traverse de beton si lemn, tipul de sina 65. Numar de inventar 101774, 1017636.
A1.19	37064-C19	Loc. Daesti, Jud. Valcea, Statia CF Daesti Km.CF 302+230-Km.CF 303+854, partea stanga si partea dreapta - LOT 1 Km.CF 302+230-Km.CF 303+854 partea stanga si partea dreapta.	Nr. niveluri:1; An construire:1895; S. construita la sol:69 mp; S. construita desfasurata:69 mp; Pod beton fir I+fir II, Km. CF 303+477, Numar de inventar 101731.
A1.20	37064-C20	Loc. Daesti, Jud. Valcea, Statia CF Daesti Km.CF 302+230-Km.CF 303+854, partea stanga si partea dreapta - LOT 1 Km.CF 302+230-Km.CF 303+854 partea stanga si partea dreapta.	Nr. niveluri:1; An construire:1985; S. construita la sol:7297 mp; S. construita desfasurata:7297 mp; Cale Ferata-neelectrificata, cu ecartament normal, pe traverse de beton si lemn, tipul de sina 65. Numar de inventar 101774, 101763.
A1.21	37064-C21	Loc. Daesti, Jud. Valcea, Statia CF Daesti Km.CF 302+230-Km.CF 303+854, partea stanga si partea dreapta - LOT 1 Km.CF 302+230-Km.CF 303+854 partea stanga si partea dreapta.	Nr. niveluri:1; An construire:1976; S. construita la sol:26 mp; S. construita desfasurata:26 mp; Podet beton fir I, Km. CF 303+840, Numar de inventar 101741.



Crt	Nr cadastral Nr.	Adresa	Observații / Referințe
A1.22	37064-C22	Loc. Daesti, Jud. Valcea, Statia CF Daesti Km.CF 302+230-Km.CF 303+854, partea stanga si partea dreapta - LOT 1 Km.CF 302+230-Km.CF 303+854 partea stanga si partea dreapta.	Nr. niveluri:1; An construire:1976; S. construita la sol:85 mp; S. construita desfasurata:85 mp; od beton fir II, Km. CF 303+840, Numar de inventar 101742.

B. Partea II. Proprietari și acte

Carte Funciară Nr. 37064 Comuna/Oraș/Municipiu: Daesti

Înscrieri privitoare la dreptul de proprietate și alte drepturi reale		Referințe
66289 / 29/08/2019		
Act Administrativ nr. Hotararea nr.1705, din 29/11/2006 emis de Guvernul Romaniei (Inventarul bunurilor ce alcatuiesc domeniul public al statului, date in concesiune Companiei Nationale de Cai Ferate C.F.R. SA - 2017 - Nr. Inv. 102183.26 si 102220; Act Administrativ nr. 72/4/134, din 22/02/2019 emis de COMPANIA NATIONALA DE CAI FERATE CFR SA - SUCURSALA REGIONALA DE CAI FERATE CRAIOVA; Act Normativ nr. Hotarare nr. 1705, din 29/11/2006 emis de Guvernul Romaniei - Inventarul bunurilor care alcatuiesc domeniul public al statului la data 14.02.2018 - Nr. M.F. 147791);		
B1	Intabulare, drept de PROPRIETATE, dobandit prin Lege, cota actuala 1/1 1) STATUL ROMAN , CIF:13633330	A1
B2	Intabulare, drept de PROPRIETATE, dobandit prin Lege, cota actuala 1/1 1) STATUL ROMAN , CIF:13633330	A1.1, A1.2, A1.3, A1.4, A1.5, A1.6, A1.7, A1.8, A1.9, A1.10, A1.11, A1.12, A1.13, A1.14, A1.15, A1.16, A1.17, A1.18, A1.19, A1.20, A1.21, A1.22
B3	Intabulare, drept de ADMINISTRARE 1) MINISTERUL TRANSPORTURILOR , CIF:13633330	A1, A1.1, A1.2, A1.3, A1.4, A1.5, A1.6, A1.7, A1.8, A1.9, A1.10, A1.11, A1.12, A1.13, A1.14, A1.15, A1.16, A1.17, A1.18, A1.19, A1.20, A1.21, A1.22
Act Administrativ nr. Contract de concesiune nr. MM/224, din 24/01/2002 emis de ncheiat intre Ministerul Lucrărilor Publice, Transporturilor și Locuinței și Compania Nationala de Cai Ferate C.F.R. SA (și Anexa nr. 2 (Inventarul bunurilor ce alcatuiesc domeniul public al statului, date in concesiune Companiei Nationale de Cai Ferate C.F.R. SA - 2017 - Nr. Inv. 102183.26, 102220); Act Administrativ nr. Act aditional nr. 13562, din 28/03/2018 emis de incheiat intre Ministerul Transporturilor si Compania Nationala de Cai Ferate C.F.R. SA, la Contractul de concesiune nr. MM/224/24.01.2002 (Anexa - Inventarul bunurilor care alcatuiesc domeniul public al statului la data 14.02.2018 - Nr. M.F. 147791)); Act Administrativ nr. adresa nr.72/4/550, din 01/07/2019 emis de Compania Nationala de Cai Ferate C.F.R. SA;		
B4	Intabulare, drept de CONCESIUNE- pe o perioada de 49 de ani 1) COMPANIA NATIONALA DE CAI FERATE CFR SA , CIF:11054529	A1, A1.1, A1.2, A1.3, A1.4, A1.5, A1.6, A1.7, A1.8, A1.9, A1.10, A1.11, A1.12, A1.13, A1.14, A1.15, A1.16, A1.17, A1.18, A1.19, A1.20, A1.21, A1.22

C. Partea III. SARCINI .

Inscrieri privind dezmembrămintele dreptului de proprietate, drepturi reale de garanție și sarcini	Referințe
NU SUNT	

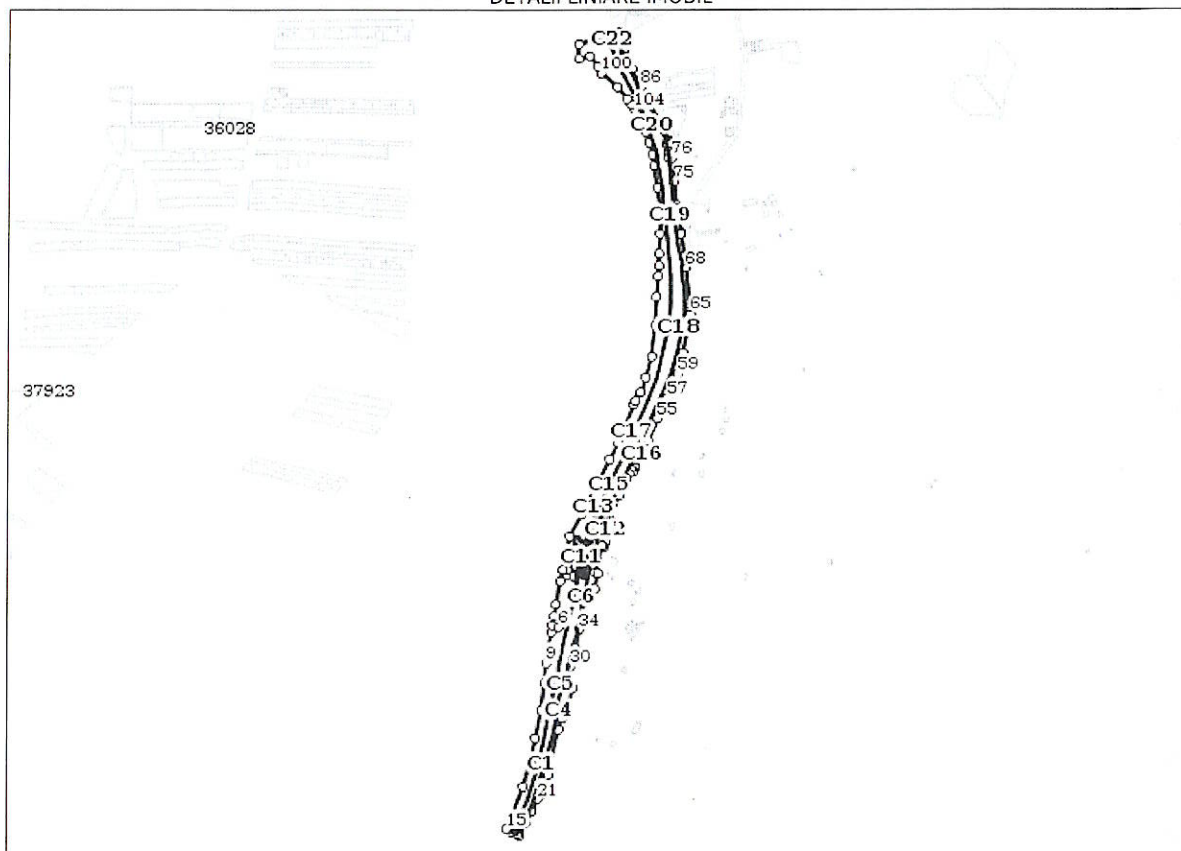


Anexa Nr. 1 La Partea I**Teren**

Nr cadastral	Suprafața (mp)*	Observații / Referințe
37064	78.824	

* Suprafața este determinată în planul de proiecție Stereo 70.

DETALII LINIARE IMOBIL

**Date referitoare la teren**

Nr Crt	Categorie folosință	Intra vilan	Suprafața (mp)	Tarla	Parcelă	Nr. topo	Observații / Referințe
1	cai ferate	DA	78.824	-	-	-	

Date referitoare la construcții

Crt	Număr	Destinație construcție	Supraf. (mp)	Situație juridică	Observații / Referințe
A1.1	37064-C1	construcții industriale și edilitare	3.190	Cu acte	An construire:1985; S. construita la sol:3190 mp; S. construita desfasurata:3190 mp; Cale Ferata-neelectrificata, cu ecartament normal, pe traverse de beton și lemn, tipul de sina 65. Numar de inventar 101774, 101763.
A1.2	37064-C2	construcții industriale și edilitare	93	Cu acte	An construire:1876; S. construita la sol:93 mp; S. construita desfasurata:93 mp; Pod fir I, Km. CF 302+495, Numar de inventar 101739.
A1.3	37064-C3	construcții industriale și edilitare	93	Cu acte	An construire:1895; S. construita la sol:93 mp; S. construita desfasurata:93 mp; Pod fir II, Km. CF 302+495, Numar de inventar 101752.
A1.4	37064-C4	construcții industriale și edilitare	418	Cu acte	An construire:1985; S. construita la sol:418 mp; S. construita desfasurata:418 mp; Cale Ferata-neelectrificata, cu ecartament normal, pe traverse de beton și lemn, tipul de sina 65. Numar de inventar 101774, 101763.
A1.5	37064-C5	construcții industriale și edilitare	38	Cu acte	An construire:1973; S. construita la sol:38 mp; S. construita desfasurata:38 mp; Trecere la nivel, Km. CF 302+534, Numar de inventar 101759.

Crt	Număr	Destinație construcție	Supraf. (mp)	Situație juridică	Observații / Referințe
A1.6	37064-C6	construcții industriale și edilitare	6.170	Cu acte	An construire:1985; S. construita la sol:6170 mp; S. construita desfasurata:6170 mp; Cale Ferata-neelectrificata, cu ecartament normal, pe traverse de beton și lemn, tipul de sina 65. Numar de inventar 101774, 101763.
A1.7	37064-C7	construcții industriale și edilitare	347	Cu acte	An construire:1970; S. construita la sol:347 mp; S. construita desfasurata:347 mp; Peron descoperit, Numar de inventar 109632.
A1.8	37064-C8	construcții industriale și edilitare	258	Cu acte	An construire:1956; S. construita la sol:258 mp; S. construita desfasurata:258 mp; Peron descoperit, Numar de inventar 108134.
A1.9	37064-C9	construcții industriale și edilitare	6	Cu acte	An construire:1920; S. construita la sol:6 mp; S. construita desfasurata:6 mp; WC public zid, Numar de inventar 109631.
A1.10	37064-C10	construcții industriale și edilitare	8	Cu acte	An construire:1920; S. construita la sol:8 mp; S. construita desfasurata:8 mp; Bordei lubrifianți, Numar de inventar 109630.
A1.11	37064-C11	construcții industriale și edilitare	211	Cu acte	An construire:1988; S. construita la sol:211 mp; S. construita desfasurata:211 mp; Cabina CED, Numar de inventar 106173.
A1.12	37064-C12	construcții industriale și edilitare	112	Cu acte	An construire:1984; S. construita la sol:112 mp; S. construita desfasurata:112 mp; Podet beton fir I, Km. CF 302+895, Numar de inventar 101784.
A1.13	37064-C13	construcții industriale și edilitare	147	Cu acte	An construire:1895; S. construita la sol:147 mp; S. construita desfasurata:147 mp; Podet beton fir II, Km. CF 302+895, Numar de inventar 101730.
A1.14	37064-C14	construcții industriale și edilitare	75	Cu acte	An construire:1970; S. construita la sol:75 mp; S. construita desfasurata:75 mp; Peron descoperit, Numar de inventar 109632.
A1.15	37064-C15	construcții industriale și edilitare	3.173	Cu acte	An construire:1985; S. construita la sol:3173 mp; S. construita desfasurata:3173 mp; Cale Ferata-neelectrificata, cu ecartament normal, pe traverse de beton și lemn, tipul de sina 65. Numar de inventar 101774, 101763.
A1.16	37064-C16	construcții industriale și edilitare	39	Cu acte	An construire:1984; S. construita la sol:39 mp; S. construita desfasurata:39 mp; Podet beton fir I, Km. CF 303+049, Numar de inventar 101776.
A1.17	37064-C17	construcții industriale și edilitare	57	Cu acte	An construire:1976; S. construita la sol:57 mp; S. construita desfasurata:57 mp; Podet beton fir II, Km. CF 303+049, Numar de inventar 101740.
A1.18	37064-C18	construcții industriale și edilitare	10.173	Cu acte	An construire:1985; S. construita la sol:10173 mp; S. construita desfasurata:10173 mp; Cale Ferata-neelectrificata, cu ecartament normal, pe traverse de beton și lemn, tipul de sina 65. Numar de inventar 101774, 1017636.
A1.19	37064-C19	construcții industriale și edilitare	69	Cu acte	An construire:1895; S. construita la sol:69 mp; S. construita desfasurata:69 mp; Pod beton fir I+fir II, Km. CF 303+477, Numar de inventar 101731.
A1.20	37064-C20	construcții industriale și edilitare	7.297	Cu acte	An construire:1985; S. construita la sol:7297 mp; S. construita desfasurata:7297 mp; Cale Ferata-neelectrificata, cu ecartament normal, pe traverse de beton și lemn, tipul de sina 65. Numar de inventar 101774, 101763.
A1.21	37064-C21	construcții industriale și edilitare	26	Cu acte	An construire:1976; S. construita la sol:26 mp; S. construita desfasurata:26 mp; Podet beton fir I, Km. CF 303+840, Numar de inventar 101741.
A1.22	37064-C22	construcții industriale și edilitare	85	Cu acte	An construire:1976; S. construita la sol:85 mp; S. construita desfasurata:85 mp; od beton fir II, Km. CF 303+840, Numar de inventar 101742.

Lungime Segmente

1) Valorile lungimilor segmentelor sunt obținute din proiecție în plan.

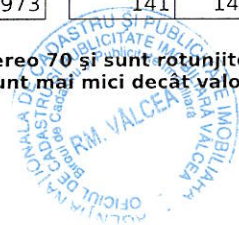
Punct început	Punct sfârșit	Lungime segment	Punct început	Punct sfârșit	Lungime segment	Punct început	Punct sfârșit	Lungime segment
---------------	---------------	-----------------	---------------	---------------	-----------------	---------------	---------------	-----------------



Punct început	Punct sfârșit	Lungime segment	Punct început	Punct sfârșit	Lungime segment	Punct început	Punct sfârșit	Lungime segment
1	2	22.176	2	3	46.713	3	4	22.559
4	5	14.595	5	6	19.913	6	7	13.132
7	8	13.085	8	9	60.657	9	10	39.376
10	11	51.246	11	12	55.366	12	13	44.423
13	14	52.371	14	15	86.423	15	16	11.488
16	17	10.676	17	18	5.111	18	19	27.922
19	20	23.546	20	21	27.595	21	22	13.141
22	23	38.214	23	24	4.969	24	25	85.404
25	26	23.45	26	27	2.479	27	28	60.399
28	29	13.989	29	30	38.844	30	31	12.227
31	32	12.903	32	33	10.605	33	34	39.098
34	35	54.907	35	36	9.813	36	37	22.167
37	38	30.073	38	39	4.747	39	40	23.919
40	41	28.993	41	42	5.127	42	43	7.943
43	44	34.009	44	45	4.386	45	46	10.599
46	47	49.702	47	48	35.87	48	49	11.499
49	50	8.594	50	51	4.918	51	52	7.265
52	53	38.735	53	54	19.601	54	55	47.399
55	56	20.719	56	57	22.218	57	58	29.402
58	59	20.985	59	60	17.693	60	61	13.899
61	62	10.043	62	63	47.397	63	64	26.432
64	65	5.114	65	66	8.199	66	67	2.934
67	68	76.743	68	69	20.79	69	70	45.449
70	71	1.437	71	72	46.678	72	73	3.582
73	74	8.547	74	75	45.171	75	76	44.694
76	77	4.785	77	78	12.66	78	79	12.814
79	80	4.859	80	81	2.255	81	82	2.671
82	83	0.992	83	84	0.383	84	85	44.204
85	86	74.776	86	87	38.56	87	88	29.941
88	89	7.78	89	90	24.167	90	91	9.207
91	92	0.518	92	93	5.147	93	94	8.288
94	95	18.033	95	96	55.805	96	97	28.009
97	98	22.865	98	99	25.116	99	100	14.546
100	101	41.909	101	102	29.381	102	103	13.282
103	104	11.624	104	105	16.326	105	106	14.452
106	107	18.17	107	108	20.537	108	109	25.318
109	110	20.645	110	111	42.672	111	112	46.911
112	113	14.253	113	114	2.479	114	115	27.256
115	116	37.853	116	117	23.453	117	118	20.931
118	119	40.613	119	120	54.26	120	121	60.813
121	122	42.68	122	123	29.905	123	124	17.927
124	125	8.715	125	126	56.776	126	127	5.425
127	128	16.657	128	129	35.975	129	130	57.236
130	131	45.818	131	132	5.188	132	133	12.509
133	134	48.367	134	135	35.769	135	136	31.037
136	137	9.74	137	138	11.345	138	139	15.762
139	140	21.194	140	141	10.973	141	142	10.702
142	1	9.741						

** Lungimile segmentelor sunt determinate în planul de proiecție Stereo 70 și sunt rotunjite la 1 milimetru.

*** Distanța dintre puncte este formată din segmente cumulate ce sunt mai mici decât valoarea 1 milimetru.



Certific că prezentul extras corespunde cu pozițiile în vigoare din cartea funciară originală, păstrată de acest birou.

Prezentul extras de carte funciară este valabil la autentificarea de către notarul public a actelor juridice prin care se sting drepturile reale precum și pentru dezbateră succesiunilor, iar informațiile prezentate sunt susceptibile de orice modificare, în condițiile legii.

S-a achitat tariful de 60 RON, -Ordin de plată cont OCPI nr.487/27-08-2019 în suma de 60, pentru serviciul de publicitate imobiliară cu codul nr. 211, 241.

Data soluționării,

24-09-2019

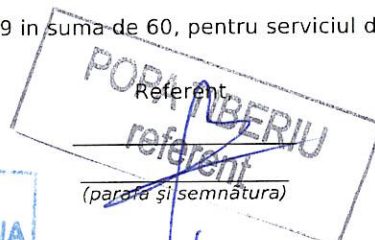
Data eliberării,

__/__/__

Asistent Registrator,
GEORGETA MAGDALENA BALANESCU



(parafa și semnătura)



Referent,

(parafa și semnătura)



