



13668559

Carte Funciară Nr. 85730 Comuna/Oraș/Municipiu: Bradu

**EXTRAS DE CARTE FUNCİARĂ
PENTRU INFORMARE**

Nr.	40111
Ziua	10
Luna	08
Anul	2016

Oficiul de Cadastru și Publicitate Imobiliară ARGES
Biroul de Cadastru și Publicitate Imobiliară Pitesti**A. Partea I. Descrierea imobilului**

TEREN Intravilan

Adresa: Loc. Bradu, Jud. Arges, Linia 901, Statia CF Parvu, Km CF
116+924 - Km CF 118+635Lot 7, Km CF 118+197 - Km CF 118+254 , partea dreapta,
Intravilan

Nr. Crt	Nr cadastral Nr.	Suprafata* (mp)	Observatii / Referinte
A1	85730	Din acte: 36.372.195 Masurata: 362	

B. Partea II. Proprietari și acte

Inscrieri privitoare la dreptul de proprietate și alte drepturi reale	Referințe
44865 / 06/11/2012 Act Administrativ nr. MM/224, din 24/01/2002 emis de MLPTL act administrativ nr. 1/24-01-2002 emis de MTI; act administrativ nr. AB/20235/03-05-2011 emis de MTI; act administrativ nr. 581/10-09-1998 emis de GUVERNUL ROMANIEI; act administrativ nr. 589/03-05-2006 emis de GUVERNUL ROMANIEI; act administrativ nr. 12/07-07-1998 emis de GUVERNUL ROMANIEI; act administrativ nr. 2/25-06-2010 emis de MTI;	
B1 Intabulare, drept de PROPRIETATE, dobandit prin Lege, cota actuala 1/1, cota initiala 1/1 1) STATUL ROMÂN DOMENIUL PUBLIC	A1

C. Partea III. SARCINI

Inscrieri privind dezmembramintele dreptului de proprietate, drepturi reale de garanție și sarcini	Referințe
44865 / 06/11/2012 Act Administrativ nr. MM/224, din 24/01/2002 emis de MLPTL act administrativ nr. 1/24-01-2002 emis de MTI; act administrativ nr. AB/20235/03-05-2011 emis de MTI; act administrativ nr. 581/10-09-1998 emis de GUVERNUL ROMANIEI; act administrativ nr. 589/03-05-2006 emis de GUVERNUL ROMANIEI; act administrativ nr. 12/07-07-1998 emis de GUVERNUL ROMANIEI; act administrativ nr. 2/25-06-2010 emis de MTI;	
C1 se inscrie drept de administrare 1) MINISTERUL TRANSPORTURILOR ȘI INFRASTRUCTURII	A1
C2 Intabulare, drept de CONCESIUNE 1) COMPANIA NAȚIONALĂ DE CAI FERATE CFR SA	A1



10733421

Carte Funciară Nr. 84985 Comuna/Oras/Municipiu: Bradu

**EXTRAS DE CARTE FUNCIARA
PENTRU INFORMARE**

Nr.	40133
Ziua	10
Luna	08
Anul	2016

**Oficiul de Cadastru și Publicitate Imobiliară ARGES
Biroul de Cadastru și Publicitate Imobiliară Pitesti****A. Partea I. Descrierea imobilului****TEREN** Intravilan**Adresa:** Loc. Bradu, Jud. Arges, Racordul CF Bradu de Sus - Bradu Rafinarie, Km CF 0+353 - Km CF 1+324 partea stanga si partea dreapta

Nr. Crt	Nr cadastral Nr.	Suprafata* (mp)	Observatii / Referinte
A1	84985	Din acte: 36.372.195 Masurata: 20.891	

Construcții

Crt	Nr cadastral Nr.	Adresa	Observatii / Referinte
A1.1	84985-C1	Loc. Bradu, Jud. Arges, Racordul CF Bradu de Sus - Bradu Rafinarie, Km CF 0+353 - Km CF 1+324 partea stanga si partea dreapta	S. construita la sol:5039 mp; Cale ferata nr. inventar 100291- linie simpla neelectrificata, cu ecartament normal, construita pe traverse de lemn si de beton, cu suprafata construita desfasurata 5039 mp - anul construirii 1970
A1.2	84985-C2	Loc. Bradu, Jud. Arges, Racordul CF Bradu de Sus - Bradu Rafinarie, Km CF 0+353 - Km CF 1+324 partea stanga si partea dreapta	S. construita la sol:125 mp; Zid de sprijin, nr.inventar 100274 construit din beton armat, suprafata construita desfasurata de 125 mp - anul construirii 1970
A1.3	84985-C3	Loc. Bradu, Jud. Arges, Racordul CF Bradu de Sus - Bradu Rafinarie, Km CF 0+353 - Km CF 1+324 partea stanga si partea dreapta	S. construita la sol:2828 mp; Cale ferata nr. inventar 100311- linie simpla neelectrificata, cu ecartament normal, construita pe traverse de lemn si de beton, cu suprafata construita desfasurata 2828 mp - anul construirii 1972
A1.4	84985-C4	Loc. Bradu, Jud. Arges, Racordul CF Bradu de Sus - Bradu Rafinarie, Km CF 0+353 - Km CF 1+324 partea stanga si partea dreapta	S. construita la sol:54 mp; Zid de sprijin , nr.inventar 100273, construit din beton armat, cu suprafata construita desfasurata de 54 mp - anul construirii 1970

B. Partea II. Proprietari și acte

Inscrieri privitoare la dreptul de proprietate și alte drepturi reale	Referințe	
1673 / 18/01/2012		
Act Administrativ nr. MM/224, din 24/01/2002 emis de MLPTL act administrativ nr. 16/24-01-2002 emis de MTI; act administrativ nr. AB/20235/03-05-2001 emis de MTI; act administrativ nr. 581/10-09-1998 emis de Guvernu Romaniei; act administrativ nr. 589/10-10-2006 emis de Guvernul Romaniei; act administrativ nr. 12/07-07-1998 emis de Guvernul Romaniei; act administrativ nr. 2/24-01-2002 emis de MTI;		
B1	Intabulare, drept de PROPRIETATE, dobandit prin Lege, cota actuala 1/1, cota initiala 1/1 1) STATUL ROMAN, ,domeniul public	A1, A1.1, A1.2, A1.3, A1.4
B2	se noteaza dreptul de administrare 1) MINISTERUL LUCRARILOR PUBLICE, TRANSPORTURILOR SI LOCUINTEI	A1, A1.1, A1.2, A1.3, A1.4

C. Partea III. SARCINI

Inscrieri privind dezmembramintele dreptului de proprietate, drepturi reale de garanție și sarcini	Referințe	
1673 / 18/01/2012		
Act Administrativ nr. MM/224, din 24/01/2002 emis de MLPTL act administrativ nr. 16/24-01-2002 emis de MTI; act administrativ nr. AB/20235/03-05-2001 emis de MTI; act administrativ nr. 581/10-09-1998 emis de Guvernu Romaniei; act administrativ nr. 589/10-10-2006 emis de Guvernul Romaniei; act administrativ nr. 12/07-07-1998 emis de Guvernul Romaniei; act administrativ nr. 2/24-01-2002 emis de MTI;		
C1	Intabulare, drept de CONCESIUNE 1) COMPANIA NATIONALA DE CAI FERATE C.F.R. SA	A1, A1.1, A1.2, A1.3, A1.4



10750260

Carte Funciară Nr. 84999 Comuna/Oras/Municipiu: Bradu

**EXTRAS DE CARTE FUNCİARĂ
PENTRU INFORMARE**

Nr.	40139
Ziua	10
Luna	08
Anul	2016

**Oficiul de Cadastru și Publicitate Imobiliară ARGES
Biroul de Cadastru și Publicitate Imobiliară Pitesti**

12

A. Partea I. Descrierea imobilului

TEREN Extravilan

Adresa: Jud. Arges, Racordul CF Bradu Rafinarie - Parvu, Km 0+264 - Km 2+926, partea stanga si partea dreapta.

Nr. Crt	Nr cadastral Nr.	Suprafata* (mp)	Observatii / Referinte
A1	84999	Din acte: 36.372.195 Masurata: 45.774	

Construcții

Crt	Nr cadastral Nr.	Adresa	Observatii / Referinte
A1.1	84999-C1	Jud. Arges, Racordul CF Bradu Rafinarie - Parvu, Km 0+264 - Km 2+926, partea stanga si partea dreapta.	S. construita la sol:172 mp; Cale ferata, nr.inventar: 100249-linie simpla, neelectrificata, cu ecartament normal, pe traverse de lemn si de beton, anul construirii 1976.
A1.2	84999-C2	Jud. Arges, Racordul CF Bradu Rafinarie - Parvu, Km 0+264 - Km 2+926, partea stanga si partea dreapta.	S. construita la sol:42 mp; Podet km CF 0+304, construit din beton armat, anul construirii 1976.
A1.3	84999-C3	Jud. Arges, Racordul CF Bradu Rafinarie - Parvu, Km 0+264 - Km 2+926, partea stanga si partea dreapta.	S. construita la sol:3598 mp; Cale ferata, nr.inventar: 100249-linie simpla, neelectrificata, cu ecartament normal, pe traverse de lemn si de beton, anul construirii 1976.
A1.4	84999-C4	Jud. Arges, Racordul CF Bradu Rafinarie - Parvu, Km 0+264 - Km 2+926, partea stanga si partea dreapta.	S. construita la sol:46 mp; Podet km CF 1+025, construit din beton armat, anul construirii 1976.
A1.5	84999-C5	Jud. Arges, Racordul CF Bradu Rafinarie - Parvu, Km 0+264 - Km 2+926, partea stanga si partea dreapta.	S. construita la sol:3664 mp; Cale ferata, nr.inventar: 100249-linie simpla, neelectrificata, cu ecartament normal, pe traverse de lemn si de beton, anul construirii 1976.
A1.6	84999-C6	Jud. Arges, Racordul CF Bradu Rafinarie - Parvu, Km 0+264 - Km 2+926, partea stanga si partea dreapta.	S. construita la sol:18 mp; Pod metalic km CF 1+674, anul construirii 1976.
A1.7	84999-C7	Jud. Arges, Racordul CF Bradu Rafinarie - Parvu, Km 0+264 - Km 2+926, partea stanga si partea dreapta.	S. construita la sol:5316 mp; Cale ferata, nr.inventar: 100249-linie simpla, neelectrificata, cu ecartament normal, pe traverse de lemn si de beton, anul construirii 1976.

B. Partea II. Proprietari și acte

Inscrieri privitoare la dreptul de proprietate și alte drepturi reale	Referințe
1633 / 18/01/2012	
Act Administrativ nr. MM/224, din 24/01/2002 emis de MLPTL act administrativ nr. 16/24-01-2002 emis de MTI; act administrativ nr. AB/20235/03-05-2011 emis de MTI; act administrativ nr. 581/10-09-1998 emis de GUVERNUL ROMANIEI; act administrativ nr. 589/01-01-2006 emis de GUVERNUL ROMANIEI; act administrativ nr. 12/07-07-1998 emis de GUVERNUL ROMANIEI; act administrativ nr. 2/24-01-2002 emis de MTI;	
B1	Intabulare, drept de PROPRIETATE, dobandit prin Lege, cota actuala 1/1, cota initiala 1/1 1) STATUL ROMAN, DOMENIUL PUBLIC
	A1, A1.1, A1.2, A1.3, A1.4, A1.5, A1.6, A1.7

C. Partea III. SARCINI

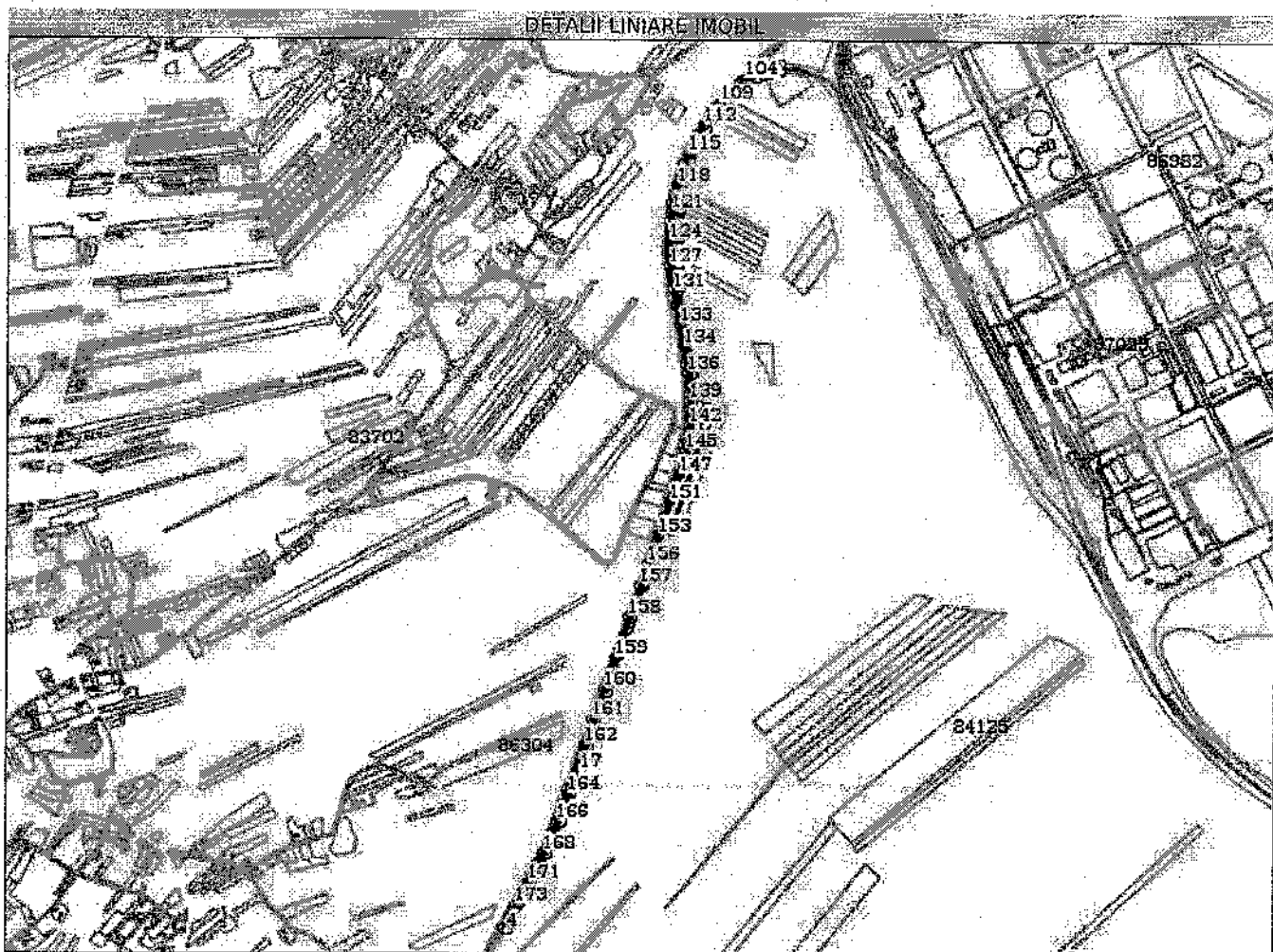
Inscrieri privind dezmembramintele dreptului de proprietate, drepturi reale de garanție și sarcini	Referințe
1633 / 18/01/2012	
Act Administrativ nr. MM/224, din 24/01/2002 emis de MLPTL act administrativ nr. 16/24-01-2002 emis de MTI; act administrativ nr. AB/20235/03-05-2011 emis de MTI; act administrativ nr. 581/10-09-1998 emis de GUVERNUL ROMANIEI; act administrativ nr. 589/01-01-2006 emis de GUVERNUL ROMANIEI; act administrativ nr. 12/07-07-1998 emis de GUVERNUL ROMANIEI; act administrativ nr. 2/24-01-2002 emis de MTI;	
C1	se înscrie dreptul de administrare 1) MINISTERUL TRANSPORTURILOR ȘI INFRASTRUCTURII
	A1, A1.1, A1.2, A1.3, A1.4, A1.5, A1.6, A1.7

Inscrieri privind dezmembramintele dreptului de proprietate, drepturi reale de garanție și sarcini		Referințe
C2	Intabulare, drept de CONCESIUNE	A1, A1.1, A1.2, A1.3, A1.4, A1.5, A1.6, A1.7
	1) COMPANIA NAȚIONALĂ DE CĂI FERATE- CFR SA CRAIOVA	

Anexa Nr. 1 La Partea I**Teren**

Nr cadastral	Suprafața măsurată (mp)*	Observații / Referințe
84999	45.774	

* Suprafața este determinată în planul de proiecție Stereo 70.

**Date referitoare la teren**

Crt	Categorie folosință	Intra vilan	Suprafața (mp)	Tarla	Parcelă	Nr. topo	Observații / Referințe
1	cai ferate	NU	45.774				

Date referitoare la construcții

Crt	Număr	Destinație construcție	Supraf. (mp)	Situație juridică	Observații / Referințe
A1.1	84999-C1	construcții industriale și edilitare	172	Cu acte	; S. construită la sol:172 mp; Cale ferată, nr.inventar: 100249-linie simplă, neelectrificată, cu ecartament normal, pe traverse de lemn și de beton, anul construirii
A1.2	84999-C2	construcții industriale și edilitare	42	Cu acte	; S. construită la sol:42 mp; Podet km CF 0+304, construit din beton armat, anul construirii 1976.
A1.3	84999-C3	construcții industriale și edilitare	3.598	Cu acte	; S. construită la sol:3598 mp; Cale ferată, nr.inventar: 100249-linie simplă, neelectrificată, cu ecartament normal, pe traverse de lemn și de beton, anul construirii
A1.4	84999-C4	construcții industriale și edilitare	46	Cu acte	; S. construită la sol:46 mp; Podet km CF 1+025, construit din beton armat, anul construirii 1976.
A1.5	84999-C5	construcții industriale și edilitare	3.664	Cu acte	; S. construită la sol:3664 mp; Cale ferată, nr.inventar: 100249-linie simplă, neelectrificată, cu ecartament normal, pe traverse de lemn și de beton, anul construirii

Crt	Număr	Destinație construcție	Supraf. (mp)	Situație juridică	Observații / Referințe
A1.6	84999-C6	construcții industriale și edilitare	18	Cu acte	; S. construita la sol:18 mp; Pod metalic km CF 1+674, anul construirii 1976.
A1.7	84999-C7	construcții industriale și edilitare	5.316	Cu acte	; S. construita la sol:5316 mp; Cale ferata, nr.inventar: 100249-jinie simpla, neelectrificata, cu ecartament normal, pe traverse de lemn și de beton, anul construirii

Lungime Segmente

1) Valorile lungimilor segmentelor sunt obținute din proiecție în plan.

Punct început	Punct sfârșit	Lungime segment	Punct început	Punct sfârșit	Lungime segment	Punct început	Punct sfârșit	Lungime segment
1	2	25.829	2	3	35.518	3	4	14.108
4	5	109.286	5	6	35.199	6	7	64.496
7	8	33.288	8	9	55.345	9	10	44.221
10	11	30.666	11	12	4.138	12	13	10.897
13	14	26.811	14	15	13.797	15	16	28.62
16	17	37.447	17	18	29.829	18	19	39.975
19	20	34.784	20	21	37.667	21	22	41.354
22	23	21.145	23	24	17.332	24	25	10.553
25	26	21.698	26	27	28.354	27	28	23.118
28	29	37.899	29	30	5.547	30	31	6.255
31	32	41.27	32	33	23.857	33	34	18.55
34	35	17.368	35	36	90.887	36	37	1.937
37	38	6.972	38	39	6.896	39	40	40.67
40	41	66.611	41	42	0.849	42	43	2.303
43	44	50.0	44	45	23.3	45	46	121.614
46	47	3.973	47	48	188.844	48	49	53.275
49	50	7.633	50	51	17.285	51	52	15.222
52	53	3.784	53	54	3.289	54	55	34.65
55	56	40.482	56	57	4.659	57	58	32.343
58	59	1.331	59	60	19.739	60	61	37.258
61	62	23.777	62	63	38.946	63	64	83.367
64	65	9.917	65	66	2.908	66	67	35.011
67	68	21.848	68	69	4.852	69	70	23.485
70	71	12.727	71	72	7.942	72	73	10.126
73	74	8.841	74	75	7.593	75	76	4.124
76	77	18.926	77	78	19.137	78	79	21.192
79	80	11.866	80	81	6.222	81	82	19.108
82	83	21.932	83	84	22.903	84	85	80.787
85	86	49.295	86	87	50.99	87	88	71.428
88	89	18.174	89	90	68.177	90	91	43.63
91	92	20.379	92	93	10.609	93	94	5.647
94	95	32.929	95	96	2.213	96	97	18.734
97	98	15.034	98	99	19.865	99	100	16.893
100	101	21.262	101	102	17.829	102	103	7.252
103	104	11.638	104	105	15.956	105	106	3.366
106	107	31.688	107	108	20.927	108	109	28.457
109	110	17.335	110	111	29.284	111	112	30.778
112	113	24.796	113	114	27.593	114	115	38.022
115	116	28.126	116	117	30.288	117	118	32.183
118	119	27.767	119	120	26.109	120	121	21.095
121	122	28.284	122	123	28.778	123	124	27.848
124	125	20.908	125	126	19.914	126	127	28.279
127	128	22.597	128	129	23.118	129	130	10.649

Punct inceput	Punct sfârșit	Lungime segment	Punct inceput	Punct sfârșit	Lungime segment	Punct inceput	Punct sfârșit	Lungime segment
130	131	11.4	131	132	41.063	132	133	59.709
133	134	61.787	134	135	48.875	135	136	24.139
136	137	32.34	137	138	28.081	138	139	21.324
139	140	22.332	140	141	22.528	141	142	21.347
142	143	18.678	143	144	27.799	144	145	27.181
145	146	34.452	146	147	37.749	147	148	20.334
148	149	7.148	149	150	8.157	150	151	44.718
151	152	45.392	152	153	56.115	153	154	29.344
154	155	1.733	155	156	53.513	156	157	64.976
157	158	95.907	158	159	123.169	159	160	92.16
160	161	91.769	161	162	75.883	162	163	112.095
163	164	33.765	164	165	31.452	165	166	49.621
166	167	39.304	167	168	58.296	168	169	32.713
169	170	31.481	170	171	31.432	171	172	35.231
172	173	35.81	173	1	12.239			

** Lungimile segmentelor sunt determinate în planul de proiecție Stereo 70 și sunt rotunjite la 10 centimetri.
 *** Distanța dintre puncte este formată din segmente cumulate ce sunt mai mici decât valoarea 10 centimetri.

Certific că prezentul extras corespunde cu pozițiile în vigoare din cartea funciară originală, păstrată de acest birou.

Prezentul extras de carte funciară este valabil la autentificarea de către notarul public a actelor juridice prin care se sting drepturile reale precum și pentru dezbaterea succesiunilor, iar informațiile prezentate sunt susceptibile de orice modificare, în condițiile legii.

S-a achitat tariful de 20 RON, -Chitanța internă nr.73536/10-08-2016 în suma de 20, pentru serviciul de publicitate imobiliară cu codul nr. 272.

Data soluționării,

10-08-2016

Data eliberării,

12. AUG. 2016

Asistent Registrator,

Serban Nicoleta

(parafa și semnătura)



ȘERBAN NICOLETA
ASISTENT REGISTRATOR





10750220

Carte Funciară Nr. 84998 Comuna/Oraș/Municipiu: Bradu

**EXTRAS DE CARTE FUNCİARĂ
PENTRU INFORMARE****Oficiul de Cadastru și Publicitate Imobiliară ARGES
Biroul de Cadastru și Publicitate Imobiliară Pitești**

Nr.	40144
Ziua	10
Luna	08
Anul	2016

12

A. Partea I. Descrierea imobilului

TEREN Extravilan

Adresa: Jud. Arges, Interstatia CF Bradu de Sus - Parvu, Km CF
113+353 - km CF 117+037, Plantatie forestiera de protectie km
CF 115+773-km CF 115+893, partea stanga

Nr. Crt	Nr cadastral Nr.	Suprafata* (mp)	Observatii / Referinte
A1	84998	Din acte: 36.372.195 Masurata: 3,262	

B. Partea II. Proprietari și acte

Inscrieri privitoare la dreptul de proprietate și alte drepturi reale	Referințe
1643 / 18/01/2012	
Act Administrativ nr. MM/224, din 24/01/2002 emis de MLPTL act administrativ nr. 581/10-09-1998 emis de GUVERNUL ROMANIEI; act administrativ nr. AB/20235/03-05-2011 emis de MTI; act administrativ nr. 589/03-05-2006 emis de GUVERNUL ROMANIEI; act administrativ nr. 12/07-07-1998 emis de GUVERNUL ROMANIEI; act administrativ nr. 1859/23-11-1993 emis de OCOLUL SILVIC COSTESTI;	
B1	A1
Intabulare, drept de PROPRIETATE, dobandit prin Lege, cota actuala 1/1, cota initiala 1/1 1) STATUL ROMÂN- DOMENIUL PUBLIC	

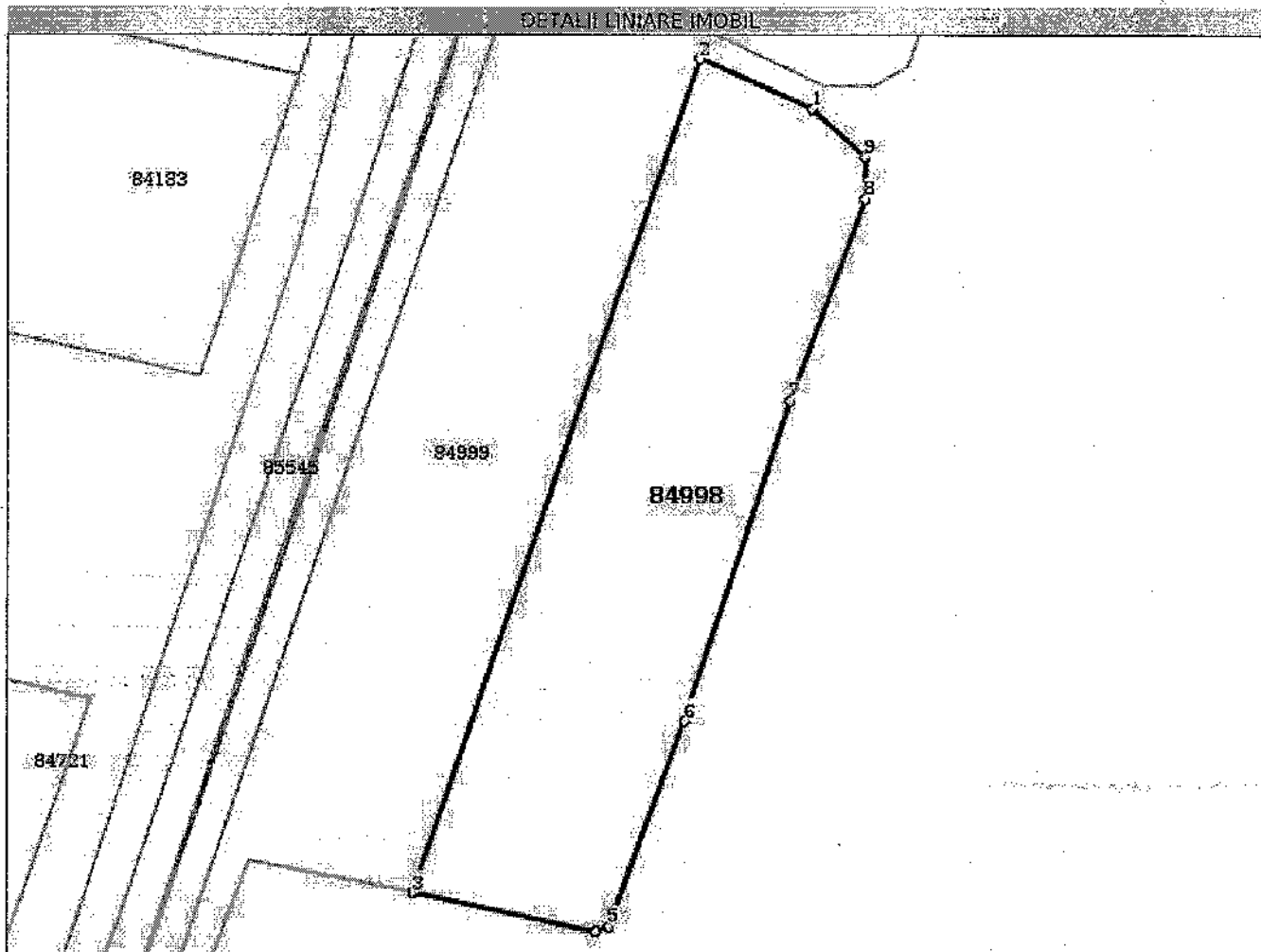
C. Partea III. SARCINI

Inscrieri privind dezmembramintele dreptului de proprietate, drepturi reale de garanție și sarcini	Referințe
1643 / 18/01/2012	
Act Administrativ nr. MM/224, din 24/01/2002 emis de MLPTL act administrativ nr. 581/10-09-1998 emis de GUVERNUL ROMANIEI; act administrativ nr. AB/20235/03-05-2011 emis de MTI; act administrativ nr. 589/03-05-2006 emis de GUVERNUL ROMANIEI; act administrativ nr. 12/07-07-1998 emis de GUVERNUL ROMANIEI; act administrativ nr. 1859/23-11-1993 emis de OCOLUL SILVIC COSTESTI;	
C1	A1
se notează drept de administrare 1) MINISTERUL TRANSPORTURILOR ȘI INFRASTRUCTURII	
C2	A1
Intabulare, drept de CONCESIUNE 1) COMPANIA NAȚIONALĂ DE CĂI FERATE CFR SA	

Anexa Nr. 1 La Partea I**Teren**

Nr cadastral	Suprafața măsurată (mp)*	Observații / Referințe
84998	3.262	

* Suprafața este determinată în planul de proiecție Stereo 70.

**Date referitoare la teren**

Crt	Categorie folosință	Intravilan	Suprafața (mp)	Tarla	Parcelă	Nr. topo	Observații / Referințe
1	padure	NU	3.262				PLANTATIE FORESTIERA DE PROTECTIE Suprafata 36 372 195 mp reprezinta suprafata totala de teren apartinand Domeniului Public al Statului, aflata in administrarea M.T.I. si concesionata catre C.N.C.F. "C.F.R." S.A. pentru entitati feroviare situate pe raza S.C.R.E.I.R. C.F. Craiova.

Lungime Segmente**1) Valorile lungimilor segmentelor sunt obținute din proiecție în plan.**

Punct început	Punct sfârșit	Lungime segment (m)
1	2	17.163
2	3	121.614
3	4	26.016
4	5	1.885
5	6	30.23
6	7	46.309
7	8	29.783
8	9	5.814
9	1	9.831

** Lungimile segmentelor sunt determinate în planul de proiecție Stereo 70 și sunt rotunjite la 10 centimetri.
 *** Distanța dintre puncte este formată din segmente cumulate ce sunt mai mici decât valoarea 10 centimetri.

Certific că prezentul extras corespunde cu pozițiile în vigoare din cartea funciară originală, păstrată de acest birou.

Prezentul extras de carte funciară este valabil la autentificarea de către notarul public a actelor juridice prin care se sting drepturile reale precum și pentru dezbaterea succesiunilor, iar informațiile prezentate sunt susceptibile de orice modificare, în condițiile legii.

S-a achitat tariful de 20 RON, -Chitanta interna nr.73538/10-08-2016 în suma de 20, pentru serviciul de publicitate imobiliară cu codul nr. 272.

Data soluționării,

10-08-2016

Data eliberării,

/ /

12. AUG. 2016

Asistent Registrator,

Serban Nicoleta




Referent,

ACHIM MIRELA-MĂDĂLINA

(parafa și semnătura)







13671995

Carte Funciară Nr. 85732 Comuna/Oraș/Municipiu: Bradu

**EXTRAS DE CARTE FUNCİARĂ
PENTRU INFORMARE**

Nr.	39937
Ziua	10
Luna	08
Anul	2016

Oficiul de Cadastru și Publicitate Imobiliară ARGES
Biroul de Cadastru și Publicitate Imobiliară Pitesti

A. Partea I. Descrierea imobilului**TEREN** Intravilan**Adresa:** Loc. Bradu, Jud. Arges, Linia 901, Statia CF Parvu, Km CF

116+924 - Km CF 118+635

Lot 5, Km CF 118+098 - Km CF 118+180 , partea dreapta,

Intravilan

Nr. Crt	Nr cadastral Nr.	Suprafața* (mp)	Observații / Referințe
A1	85732	Din acte: 36.372.195 Masurata: 431	

B. Partea II. Proprietari și acte

Inscrieri privitoare la dreptul de proprietate și alte drepturi reale	Referințe	
44861 / 06/11/2012		
Act Administrativ nr. MM/224, din 24/01/2002 emis de MLPTL act administrativ nr. 1/24-01-2002 emis de MTI; act administrativ nr. AB/20235/03-05-2011 emis de MTI; act administrativ nr. 581/10-09-1998 emis de GUVERNUL ROMANIEI; act administrativ nr. 589/03-05-2006 emis de GUVERNUL ROMANIEI; act administrativ nr. 12/07-07-1998 emis de GUVERNUL ROMANIEI; act administrativ nr. 2/25-06-2010 emis de MTI;		
B1	Intabulare, drept de PROPRIETATE, dobandit prin Lege, cota actuala 1/1, cota initiala 1/1 1) STATUL ROMÂN - domeniul public	A1
B2	se notează dreptul de administrare 1) MINISTERUL TRANSPORTURILOR ȘI INFRASTRUCTURII	A1

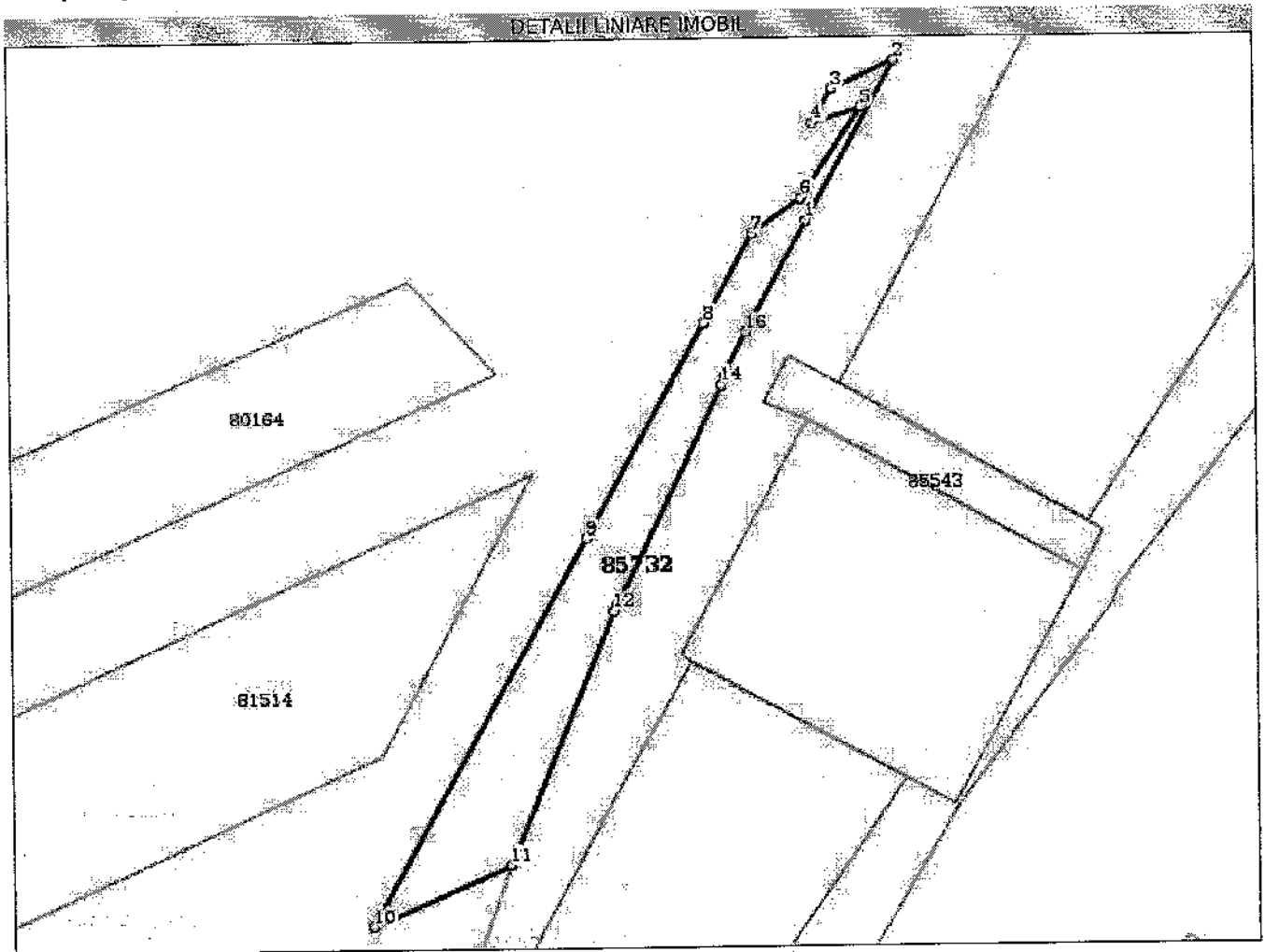
C. Partea III. SARCINI

Inscrieri privind dezmembramintele dreptului de proprietate, drepturi reale de garanție și sarcini	Referințe	
44861 / 06/11/2012		
Act Administrativ nr. MM/224, din 24/01/2002 emis de MLPTL act administrativ nr. 1/24-01-2002 emis de MTI; act administrativ nr. AB/20235/03-05-2011 emis de MTI; act administrativ nr. 581/10-09-1998 emis de GUVERNUL ROMANIEI; act administrativ nr. 589/03-05-2006 emis de GUVERNUL ROMANIEI; act administrativ nr. 12/07-07-1998 emis de GUVERNUL ROMANIEI; act administrativ nr. 2/25-06-2010 emis de MTI;		
C1	Intabulare, drept de CONCESIUNE 1) COMPANIA NATIONALA DE CAI FERATE "CFR" S.A., CIF:11054529	A1

Anexa Nr. 1 La Partea I**Teren**

Nr cadastral	Suprafața măsurată (mp)*	Observații / Referințe
85732	431	

* Suprafața este determinată în planul de proiecție Stereo 70.

**Date referitoare la teren**

Crt	Categorie folosință	Intravilan	Suprafața (mp)	Tarla	Parcelă	Nr. topo	Observații / Referințe
1	cai ferate	DA	431				Linia 901, Stația CF Parvu, Km CF 116+924 - Km CF 118+635 Lot 5, Km CF 118+098 - Km CF 118+180, partea dreapta, intravilan Suprafața 36 372 195 mp reprezintă suprafața totală de teren aparținând Domeniului Public al Statului, aflată în administrarea M.T.I. și concesionată către C.N.C.F. "C.F.R." S.A. pentru entități feroviare situate pe raza S.C.R.E.I.R. C.F. Craiova.

Lungime Segmente**1) Valorile lungimilor segmentelor sunt obținute din proiecție în plan.**

Punct început	Punct sfârșit	Lungime segment (m)
1	2	17.117
2	3	6.5
3	4	3.585
4	5	4.687
5	6	10.111
6	7	5.652
7	8	9.39
8	9	22.591
9	10	41.123
10	11	14.15
11	12	25.316
12	13	0.65
13	14	22.506
14	15	0.884
15	16	4.509
16	1	11.642

** Lungimile segmentelor sunt determinate în planul de proiecție Stereo 70 și sunt rotunjite la 10 centimetri.
 *** Distanța dintre puncte este formată din segmente cumulate ce sunt mai mici decât valoarea 10 centimetri.

Certific că prezentul extras corespunde cu pozițiile în vigoare din cartea funciară originală, păstrată de acest birou.

Prezentul extras de carte funciară este valabil la autentificarea de către notarul public a actelor juridice prin care se sting drepturile reale precum și pentru dezbateră succesiunilor, iar informațiile prezentate sunt susceptibile de orice modificare, în condițiile legii.

S-a achitat tariful de 20 RON, -Chitanța internă nr.73460/10-08-2016 în suma de 20, pentru serviciul de publicitate imobiliară cu codul nr. 272.

Data soluționării,

10-08-2016

Data eliberării,

/ /

12. AUG. 2016

Asistent Registrator,

Alecă Adriana

(Carata și semnătura)

ALECĂ ADRIANA

ASISTENT REGISTRATOR

Referent,

ACHIM MIRELA-MĂDĂLINA

REFERENT

(Carata și semnătura)





13677888

Carte Funciară Nr. 85734 Comuna/Oraș/Municipiu: Bradu

**EXTRAS DE CARTE FUNCİARĂ
PENTRU INFORMARE**

Nr.	40110
Zlúa	10
Luna	08
Anul	2016

Oficiul de Cadastru și Publicitate Imobiliară ARGES
Biroul de Cadastru și Publicitate Imobiliară Pitesti**A. Partea I. Descrierea imobilului****TEREN** Intravilan**Adresa:** Loc. Bradu, Jud. Arges, Linia 901, Statia CF Parvu, Km CF 116+924 - Km CF 118+635Lot 1, Km CF 117+449 - Km CF 117+557 , partea stanga ,
Intravilan

Nr. Crt	Nr cadastral Nr.	Suprafata* (mp)	Observatii / Referinta
A1	85734	Din acte: 36.372,195 Masurata: 107	

B. Partea II. Proprietari și acte

Inscrieri privitoare la dreptul de proprietate și alte drepturi reale	Referinta
44848 / 06/11/2012	
Act Administrativ nr. MM/224, din 24/01/2002 emis de MLPTL act administrativ nr. 1/24-01-2002 emis de MTI; act administrativ nr. AB/20235/03-05-2011 emis de MTI; act administrativ nr. 581/10-09-1998 emis de GVERNUL ROMANIEI; act administrativ nr. 589/03-05-2006 emis de GVERNUL ROMANIEI; act administrativ nr. 12/07-07-1998 emis de GVERNUL ROMANIEI; act administrativ nr. 2/25-06-2010 emis de MTI;	
B1	Intabulare, drept de PROPRIETATE, dobandit prin Lege, cota actuala 1/1, cota initiala 1/1
	1) STATUL ROMÂN -domeniul public

C. Partea III. SARCINI

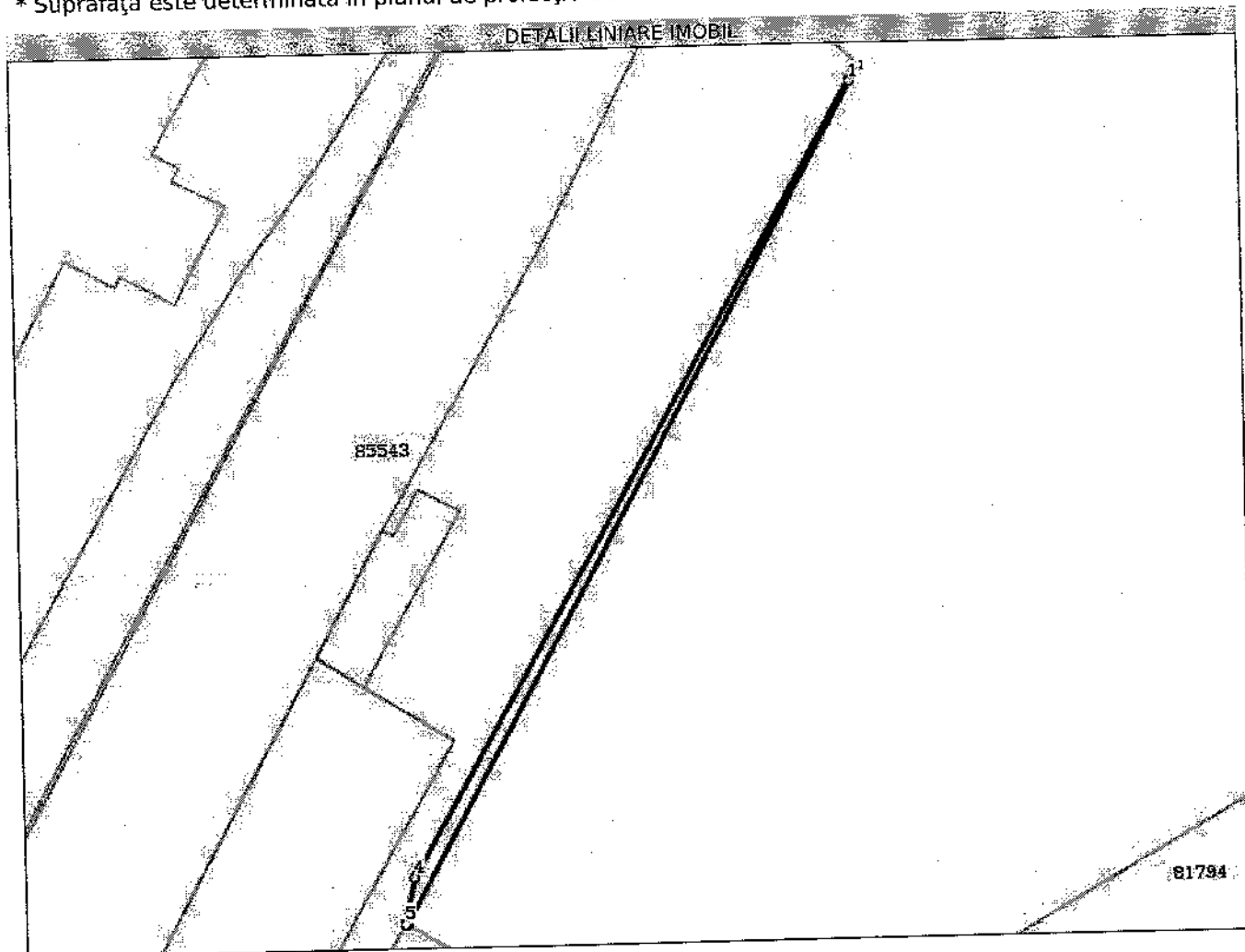
Inscrieri privind dezmembramintele dreptului de proprietate, drepturi reale de garantie și sarcini	Referinta
44848 / 06/11/2012	
Act Administrativ nr. MM/224, din 24/01/2002 emis de MLPTL act administrativ nr. 1/24-01-2002 emis de MTI; act administrativ nr. AB/20235/03-05-2011 emis de MTI; act administrativ nr. 581/10-09-1998 emis de GVERNUL ROMANIEI; act administrativ nr. 589/03-05-2006 emis de GVERNUL ROMANIEI; act administrativ nr. 12/07-07-1998 emis de GVERNUL ROMANIEI; act administrativ nr. 2/25-06-2010 emis de MTI;	
C1	se notează drept de administrare
	1) MINISTERUL TRANSPORTURILOR ȘI INFRASTRUCTURII
C2	Intabulare, drept de CONCESIUNE
	1) COMPANIA NATIONALA DE CAI FERATE "CFR" S.A., CIF:11054529

Anexa Nr. 1 La Partea I

Teren

Nr cadastral	Suprafața măsurată (mp)*	Observații / Referințe
85734	107	

* Suprafața este determinată în planul de proiecție Stereo 70.



Date referitoare la teren

Crt	Categorie folosință	Intravilan	Suprafața (mp)	Tarla	Parcelă	Nr. topo	Observații / Referințe
1	cai ferate	DA	107				Linia 901, Statia CF Parvu, Km CF 116+924 - Km CF 118+635 Lot 1, Km CF 117+449 - Km CF 117+557, partea stanga, Intravilan Suprafata 36 372 195 mp reprezinta suprafata totala de teren apartinand Domeniului Public al Statului, aflata in administrarea M.T.I. si concesionata catre C.N.C.F. "C.F.R." S.A. pentru entitati feroviare situate pe raza S.C.R.E.I.R. C.F. Craiova.

Lungime Segmente

1) Valorile lungimilor segmentelor sunt obținute din proiecție în plan.

Punct început	Punct sfârșit	Lungime segment - (m)
1	2	1.913
2	3	1.907
3	4	101.089
4	5	5.281
5	6	0.224
6	1	106.087

** Lungimile segmentelor sunt determinate în planul de proiecție Stereo 70 și sunt rotunjite la 10 centimetri.
 *** Distanța dintre puncte este formată din segmente cumulate ce sunt mai mici decât valoarea 10 centimetri.

Certific că prezentul extras corespunde cu pozițiile în vigoare din cartea funciară originală, păstrată de acest birou.

Prezentul extras de carte funciară este valabil la autentificarea de către notarul public a actelor juridice prin care se sting drepturile reale precum și pentru dezbaterea succesiunilor, iar informațiile prezentate sunt susceptibile de orice modificare, în condițiile legii.

S-a achitat tariful de 20 RON, -Chitanta internă nr.73518/10-08-2016 în suma de 20, pentru serviciul de publicitate imobiliară cu codul nr. 272.

Data soluționării,

Asistent Registrator,

Nita Emilia Petruta

Data eliberării,

12. AUG. 2016

(parafa și semnătura)

Referent:
ACHIM MIRELA-MĂDĂLINA
 REFERENT
 (parafa și semnătura)

NIȚĂ EMILIA PETRUȚA
 ASISTENT REGISTRATOR





11845053

Carte Funciară Nr. 85545 Comuna/Oraș/Municipiu: Bradu

**EXTRAS DE CARTE FUNCIARĂ
PENTRU INFORMARE**

Nr.	39845
Ziua	09
Luna	08
Anul	2016

**Oficiul de Cadastru și Publicitate Imobiliară ARGES
Biroul de Cadastru și Publicitate Imobiliară Pitesti****A. Partea I. Descrierea imobilului****TEREN** Extravilan**Adresa:** Jud. Arges, Linia 901 , Interstatia CF Bradu de Sus-Parvu, Km CF 113+354- Km CF 116+924, partea stanga si partea dreapta,extravilan, judetul Arges.

Nr. Crt	Nr cadastral Nr.	Suprafata* (mp)	Observatii / Referinte
A1	85545	Din acte: 36.372.195 Masurata: 54.232	

Construcții

Crt	Nr cadastral Nr.	Adresa	Observatii / Referinte
A1.1	85545-C1	Jud. Arges, Linia 901 , Interstatia CF Bradu de Sus- Parvu, Km CF 113+354- Km CF 116+924,partea stanga si partea dreapta,extravilan, judetul Arges.	S. construita la sol:5725 mp; Cale ferata,,nr.inv.100288 , linie simpla,neelectrificata,cu ecartament normal pe traverse de lemn si de beton anul construirii 1977 suprafata desfasurata 5725mp
A1.2	85545-C2	Jud. Arges, Linia 901 , Interstatia CF Bradu de Sus- Parvu, Km CF 113+354- Km CF 116+924, partea stanga si partea dreapta,extravilan, judetul Arges.	S. construita la sol:28 mp; Podet CF km 114+450,construit din beton,anul construirii 1970,suprafata desfasurata 28mp
A1.3	85545-C3	Jud. Arges, Linia 901 , Interstatia CF Bradu de Sus- Parvu, Km CF 113+354- Km CF 116+924,partea stanga si partea dreapta,extravilan, judetul Arges.	S. construita la sol:3746 mp; Cale ferata,,nr.inv.100288 , linie simpla,neelectrificata,cu ecartament normal pe traverse de lemn si de beton anul construirii 1977 suprafata desfasurata 3746mp.
A1.4	85545-C4	Jud. Arges, Linia 901 , Interstatia CF Bradu de Sus- Parvu, Km CF 113+354- Km CF 116+924, partea stanga si partea dreapta,extravilan, judetul Arges.	S. construita la sol:45 mp; Podet boltit CF km 115+192, construit din caramida anul construirii 1970,suprafata desfasurata 45mp.
A1.5	85545-C5	Jud. Arges, Linia 901 , Interstatia CF Bradu de Sus- Parvu, Km CF 113+354- Km CF 116+924, partea stanga si partea dreapta,extravilan, judetul Arges.	S. construita la sol:4011 mp; Cale ferata,nr.inv.100288 , linie simpla,neelectrificata,cu ecartament normal pe traverse de lemn si de beton anul construirii 1977 suprafata desfasurata 4011mp
A1.6	85545-C6	Jud. Arges, Linia 901 , Interstatia CF Bradu de Sus- Parvu, Km CF 113+354- Km CF 116+924,partea stanga si partea dreapta,extravilan, judetul Arges.	S. construita la sol:19 mp; Podet CF km 115+936,construit din piatra,anul construirii 1970 ,suprafata desfasurata 19mp
A1.7	85545-C7	Jud. Arges, Linia 901 , Interstatia CF Bradu de Sus- Parvu, Km CF 113+354- Km CF 116+924, partea stanga si partea dreapta,extravilan, judetul Arges.	S. construita la sol:5465 mp; Cale ferata,nr.inv.100288 , linie simpla,neelectrificata,cu ecartament normal pe traverse de lemn si de beton anul construirii 1977 suprafata desfasurata 5465mp

B. Partea II. Proprietari și acte

Inscrieri privitoare la dreptul de proprietate și alte drepturi reale	Referințe
16195 / 07/05/2012	
Act Administrativ nr. MM/224, din 24/01/2002 emis de MLPTL act administrativ nr. 1/24-01-2002 emis de MTI; act administrativ nr. AB/20235/03-05-2011 emis de MTI; act administrativ nr. 581/10-09-1998 emis de GUVERNUL ROMANIEI; act administrativ nr. 589/03-05-2006 emis de GUVERNUL ROMANIEI; act administrativ nr. 12/07-07-1998 emis de GUVERNUL ROMANIEI; act administrativ nr. 2/25-06-2010 emis de MTI;	
B1 Intabulare, drept de PROPRIETATE, dobandit prin Lege, cota actuala 1/1, cota initiala 1/1 1) STATUL ROMÂN - domeniu public	A1, A1.1, A1.2, A1.3, A1.4, A1.5, A1.6, A1.7

C. Partea III. SARCINI

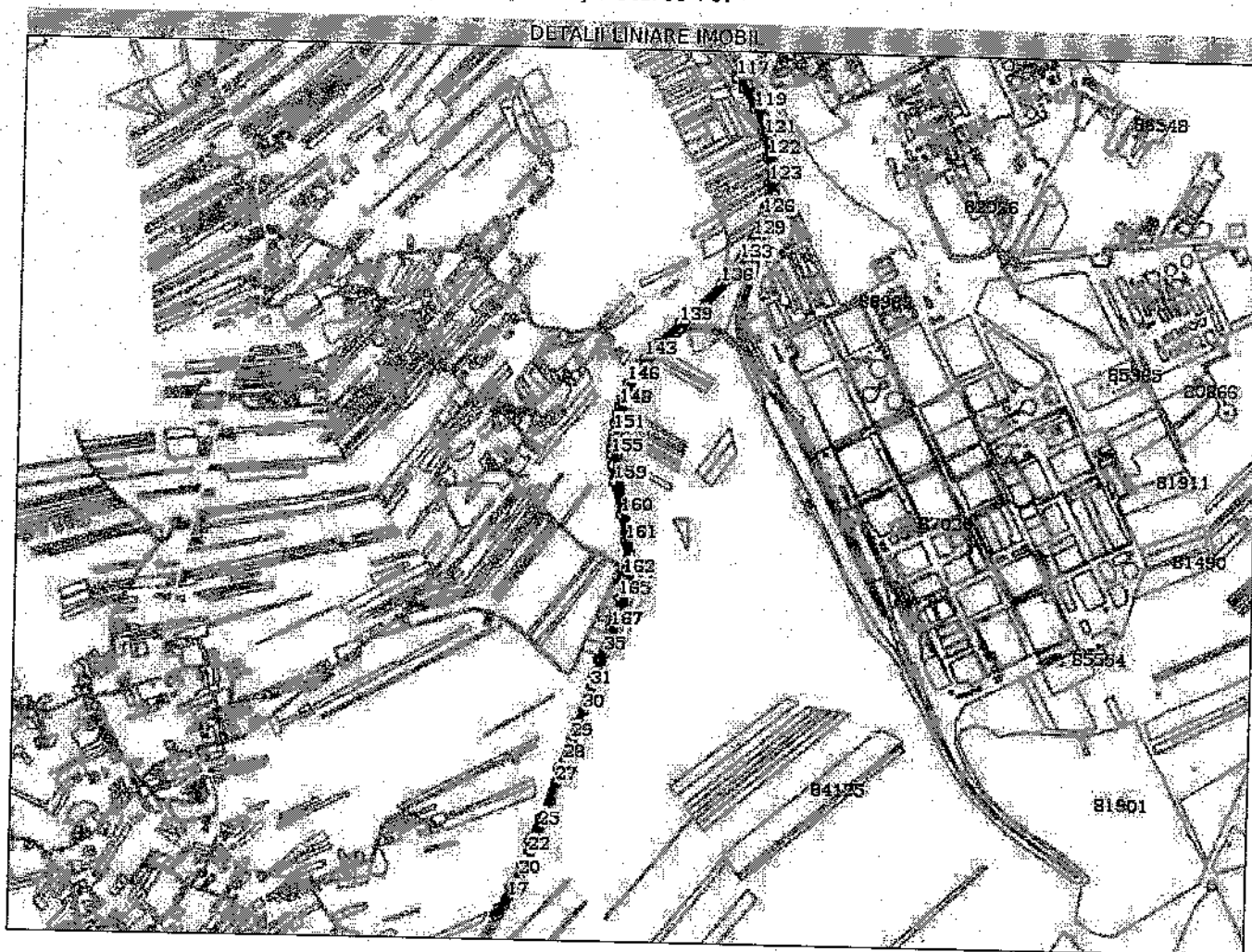
Inscrieri privind dezmembramintele dreptului de proprietate, drepturi reale de garanție și sarcini	Referințe
16195 / 07/05/2012	

Inscrieri privind dezmembramintele dreptului de proprietate, drepturi reale de garanție și sarcini		Referințe
Act Administrativ nr. MM/224, din 24/01/2002 emis de MLPTL act administrativ nr. 1/24-01-2002 emis de MTI; act administrativ nr. AB/20235/03-05-2011 emis de MTI; act administrativ nr. 581/10-09-1998 emis de GUVERNUL ROMANIEI; act administrativ nr. 589/03-05-2006 emis de GUVERNUL ROMANIEI; act administrativ nr. 12/07-07-1998 emis de GUVERNUL ROMANIEI; act administrativ nr. 2/25-06-2010 emis de MTI;		
C1	se inscrie drept de administrare	A1, A1.1, A1.2, A1.3, A1.4, A1.5, A1.6, A1.7
	1) MINISTERUL TRANSPORTURILOR SI INFRASTRUCTURII	
C2	Intabulare, drept de CONCESIUNE	A1, A1.1, A1.2, A1.3, A1.4, A1.5, A1.6, A1.7
	1) CNCF CFR SA	

Teren

Nr cadastral	Suprafața măsurată (mp)*	Observații / Referințe
85545	54.232	

* Suprafața este determinată în planul de proiecție Stereo 70.



Date referitoare la teren

Crt	Categorie folosință	Intra vilan	Suprafața (mp)	Tarla	Parcelă	Nr. topo	Observații / Referințe
1	cai ferate	NU	54.232				Suprafata 36 372 195 mp reprezinta suprafata totala de teren apartinand Domeniului Public al Statului, aflata in administrarea M.T.I. si concesionata catre C.N.C.F. "C.F.R." S.A. pentru entitati feroviare situate pe raza S.C.R.E.I.R. C.F. Craiova.

Date referitoare la construcții

Crt	Număr	Destinație construcție	Supraf. (mp)	Situație juridică	Observații / Referințe
A1.1	85545-C1	construcții industriale și edilitare	5.725	Cu acte	S. construita la sol: 5725 mp; Cale ferata, nr. inv. 100288, linie simpla, neelectrificata, cu ecartament normal pe traverse de lemn și de beton anul construirii 1977 suprafata desfasurata 5725 mp
A1.2	85545-C2	construcții industriale și edilitare	28	Cu acte	S. construita la sol: 28 mp; Podet CF km 114+450, construit din beton, anul construirii 1970, suprafata desfasurata 28 mp

Crt	Număr	Destinație construcție	Supraf. (mp)	Situație juridică	Observații / Referințe
A1.3	85545-C3	construcții industriale și edilitare	3.746	Cu acte	; S. construită la sol:3746 mp; Cale ferată, nr. inv.100288, linie simplă, neelectrificată, cu ecartament normal pe traverse de lemn și de beton anul construirii 1977 suprafața desfasurată 3746mp.
A1.4	85545-C4	construcții industriale și edilitare	45	Cu acte	; S. construită la sol:45 mp; Podet boltit CF km 115+192, construit din caramida anul construirii 1970, suprafața desfasurată 45mp.
A1.5	85545-C5	construcții industriale și edilitare	4.011	Cu acte	; S. construită la sol:4011 mp; Cale ferată, nr. inv.100288, linie simplă, neelectrificată, cu ecartament normal pe traverse de lemn și de beton anul construirii 1977 suprafața desfasurată 4011mp
A1.6	85545-C6	construcții industriale și edilitare	19	Cu acte	; S. construită la sol:19 mp; Podet CF km 115+936, construit din piatra, anul construirii 1970, suprafața desfasurată 19mp
A1.7	85545-C7	construcții industriale și edilitare	5.465	Cu acte	; S. construită la sol:5465 mp; Cale ferată, nr. inv.100288, linie simplă, neelectrificată, cu ecartament normal pe traverse de lemn și de beton anul construirii 1977 suprafața desfasurată 5465mp

Lungime Segmente

1) Valorile lungimilor segmentelor sunt obținute din proiectie în plan.

Punct început	Punct sfârșit	Lungime segment	Punct început	Punct sfârșit	Lungime segment	Punct început	Punct sfârșit	Lungime segment
1	2	3.148	2	3	62.556	3	4	205.894
4	5	193.216	5	6	215.254	6	7	85.074
7	8	13.316	8	9	98.495	9	10	100.306
10	11	100.544	11	12	24.748	12	13	5.694
13	14	5.306	14	15	12.239	15	16	35.81
16	17	35.231	17	18	31.432	18	19	31.481
19	20	32.713	20	21	58.296	21	22	39.304
22	23	49.621	23	24	31.452	24	25	33.765
25	26	112.095	26	27	75.883	27	28	91.769
28	29	92.16	29	30	123.169	30	31	95.907
31	32	64.976	32	33	53.513	33	34	3.455
34	35	27.621	35	36	56.115	36	37	45.392
37	38	44.718	38	39	8.157	39	40	7.148
40	41	20.334	41	42	37.749	42	43	34.452
43	44	27.181	44	45	27.799	45	46	18.678
46	47	21.347	47	48	22.528	48	49	22.332
49	50	21.324	50	51	28.081	51	52	32.34
52	53	24.139	53	54	48.875	54	55	61.787
55	56	59.709	56	57	41.063	57	58	11.4
58	59	10.649	59	60	23.118	60	61	22.597
61	62	28.279	62	63	19.914	63	64	20.908
64	65	27.848	65	66	28.778	66	67	28.284
67	68	21.095	68	69	26.109	69	70	27.767
70	71	32.183	71	72	30.288	72	73	28.126
73	74	38.022	74	75	27.593	75	76	24.796
76	77	30.778	77	78	29.284	78	79	17.335
79	80	28.457	80	81	20.927	81	82	31.688
82	83	3.366	83	84	15.956	84	85	11.638
85	86	7.252	86	87	17.829	87	88	103.02
88	89	200.006	89	90	79.032	90	91	91.854
91	92	64.648	92	93	112.466	93	94	7.08
94	95	12.787	95	96	55.54	96	97	22.945

Punct început	Punct sfârșit	Lungime segment
97	98	0.571
100	101	10.489
103	104	41.044
106	107	37.279
109	110	20.72
112	113	10.069
115	116	1.944
118	119	94.735
121	122	85.4
124	125	15.03
127	128	27.614
130	131	33.03
133	134	47.454
136	137	138.661
139	140	112.787
142	143	31.275
145	146	60.164
148	149	27.064
151	152	29.412
154	155	23.249
157	158	5.741
160	161	105.212
163	164	6.994
166	167	55.071

Punct început	Punct sfârșit	Lungime segment
98	99	18.172
101	102	0.623
104	105	10.156
107	108	49.85
110	111	52.081
113	114	4.996
116	117	1.616
119	120	92.469
122	123	98.51
125	126	20.552
128	129	29.987
131	132	36.216
134	135	14.296
137	138	43.078
140	141	26.246
143	144	29.772
146	147	64.152
149	150	42.06
152	153	26.713
155	156	42.023
158	159	3.622
161	162	140.519
164	165	77.773
167	1	132.039

Punct început	Punct sfârșit	Lungime segment
99	100	59.289
102	103	31.286
105	106	19.15
108	109	26.508
111	112	47.861
114	115	2.747
117	118	46.406
120	121	23.108
123	124	99.558
126	127	36.233
129	130	21.146
132	133	13.016
135	136	60.286
138	139	44.255
141	142	29.495
144	145	26.311
147	148	35.74
150	151	34.219
153	154	13.732
156	157	58.343
159	160	136.573
162	163	8.061
165	166	67.335

** Lungimile segmentelor sunt determinate în planul de proiecție Stereo 70 și sunt rotunjite la 10 centimetri.
 *** Distanța dintre puncte este formată din segmente cumulate ce sunt mai mici decât valoarea 10 centimetri.

Certific că prezentul extras corespunde cu pozițiile în vigoare din cartea funciară originală, păstrată de acest birou.

Prezentul extras de carte funciară este valabil la autentificarea de către notarul public a actelor juridice prin care se sting drepturile reale precum și pentru dezbaterea succesiunilor, iar informațiile prezentate sunt susceptibile de orice modificare, în condițiile legii.

S-a achitat tariful de 20 RON, -Chitanța internă nr.73437/09-08-2016 în suma de 20, pentru serviciul de publicitate imobiliară cu codul nr. 272.

Data soluționării,

09-08-2016

Data eliberării,

12. AUG. 2016

Asistent Registrator,

Alecu Adriana



Referent,

ACHIM MIRELA-MĂDĂLINA

REFERENT
(paraful și semnătura)





11623762

Carte Funciară Nr. 85522 Comuna/Oraș/Municipiu: Bradu

**EXTRAS DE CARTE FUNCİARĂ
PENTRU INFORMARE**

Nr.	40136
Ziua	10
Luna	08
Anul	2016

Oficiul de Cadastru și Publicitate Imobiliară ARGES
Biroul de Cadastru și Publicitate Imobiliară Pitesti

A. Partea I. Descrierea imobilului

TEREN Extravilan

Adresa: Jud. Arges, Linia 901, Interstatia CF Parvu-Costesti, Km CF 118+635 - Km CF 129+000

- Plantatie forestiera de protectie Km CF 119+675 - Km CF 119+927, partea stanga, extravilan, judetul Arges

Nr. Crt	Nr cadastral Nr.	Suprafata* (mp)	Observatii / Referinta
A1	85522	Din acte: 36.372.195 Masurata: 10.600	

B. Partea II. Proprietari și acte

Inscrieri privitoare la dreptul de proprietate și alte drepturi reale	Referinta
13590 / 18/04/2012	
Act Administrativ nr. MM/224, din 24/01/2002 emis de MLPTL act administrativ nr. 1/24-01-2002 emis de MTI; act administrativ nr. AB/20235/03-05-2011 emis de MTI; act administrativ nr. 581/10-09-1998 emis de GUVERNUL ROMANIEI; act administrativ nr. 589/03-05-2006 emis de GUVERNUL ROMANIEI; act administrativ nr. 12/07-07-1998 emis de GUVERNUL ROMANIEI; act administrativ nr. 2/25-06-2010 emis de MTI; act administrativ nr. 427/04-11-1993 emis de SNCFR; act administrativ nr. 1859/23-11-1993 emis de OCOLUL SILVIC COSTESTI;	
B1	Intabulare, drept de PROPRIETATE, dobandit prin Lege, cota actuala 1/1, cota initiala 1/1 1) STATUL ROMÂN- DOMENIUL PUBLIC
	A1

C. Partea III. SARCINI

Inscrieri privind dezmembramintele dreptului de proprietate, drepturi reale de garantie și sarcini	Referinta
13590 / 18/04/2012	
Act Administrativ nr. MM/224, din 24/01/2002 emis de MLPTL act administrativ nr. 1/24-01-2002 emis de MTI; act administrativ nr. AB/20235/03-05-2011 emis de MTI; act administrativ nr. 581/10-09-1998 emis de GUVERNUL ROMANIEI; act administrativ nr. 589/03-05-2006 emis de GUVERNUL ROMANIEI; act administrativ nr. 12/07-07-1998 emis de GUVERNUL ROMANIEI; act administrativ nr. 2/25-06-2010 emis de MTI; act administrativ nr. 427/04-11-1993 emis de SNCFR; act administrativ nr. 1859/23-11-1993 emis de OCOLUL SILVIC COSTESTI;	
C1	se înscrie dreptul de administrare 1) MINISTERUL TRANSPORTURILOR ȘI INFRASTRUCTURII
	A1
C2	se inscrie dreptul de concesiune 1) SNCF „CFR„ SA
	A1

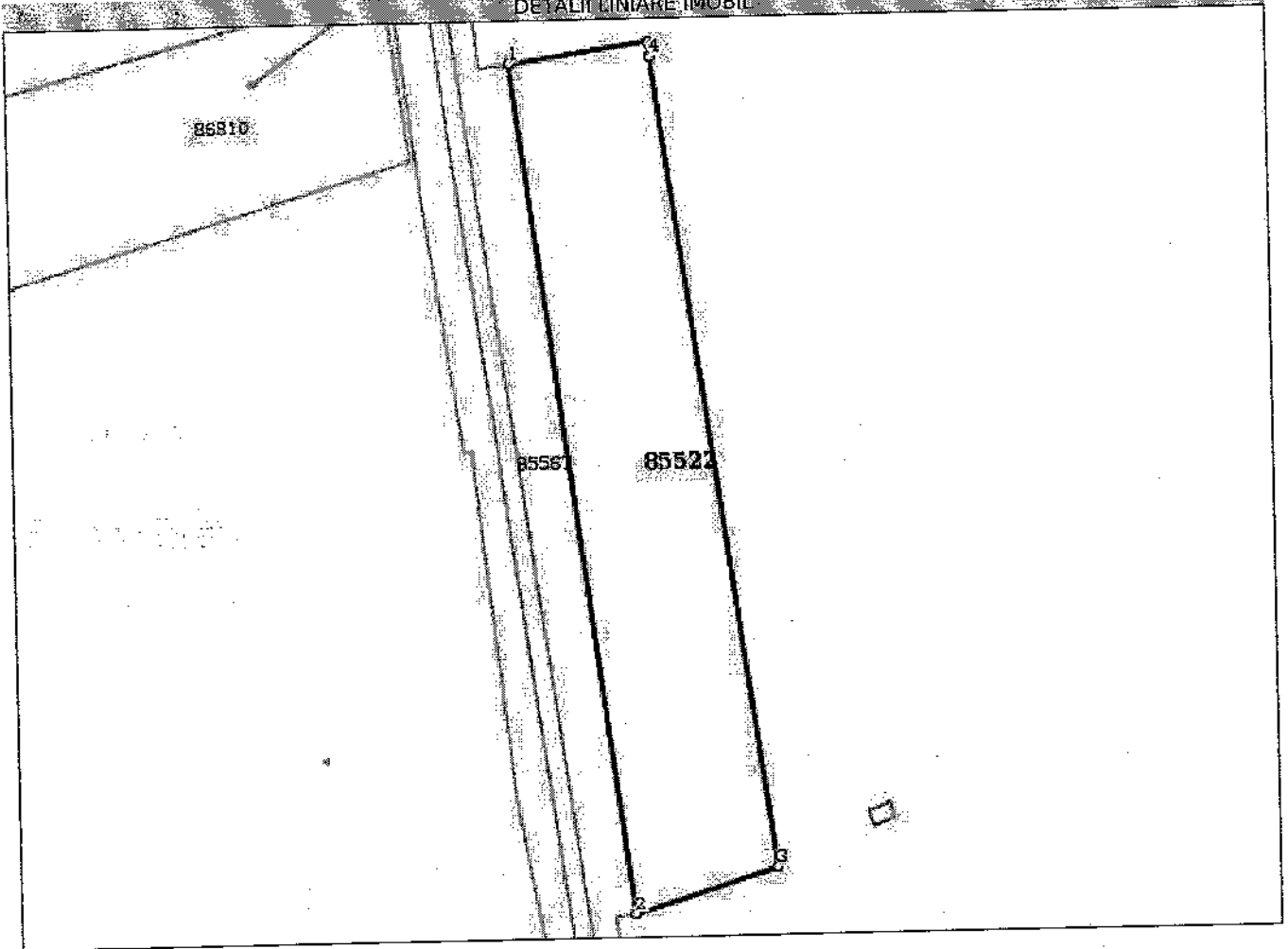
Anexa Nr. 1 La Partea I

Teren

Nr cadastral	Suprafața măsurată (mp)*	Observații / Referințe
85522	10.600	

* Suprafața este determinată în planul de proiecție Stereo 70.

DETALII LINIARE IMOBIL



Date referitoare la teren

Crt	Categorie folosință	Intra vilan	Suprafața (mp)	Tarla	Parcelă	Nr. topo	Observații / Referințe
1	padure	NU	10.600				PLANTATIE FORESTIERA DE PROTECTIE Suprafata 36 372 195 mp reprezinta suprafata totala de teren apartinand Domeniului Public al Statului, aflata in administrarea M.T.I. si concesionata catre C.N.C.F. "C.F.R." S.A. pentru entitati feroviare situate pe raza S.C.R.E.I.R. C.F. Craiova.

Lungime Segmente**1) Valorile lungimilor segmentelor sunt obținute din proiecție în plan.**

Punct început	Punct sfârșit	Lungime segment (m)
1	2	251.937
2	3	44.253
3	4	240.508
4	5	4.305
5	1	41.703

** Lungimile segmentelor sunt determinate în planul de proiecție Stereo 70 și sunt rotunjite la 10 centimetri.
 *** Distanța dintre puncte este formată din segmente cumulate ce sunt mai mici decât valoarea 10 centimetri.

Certific că prezentul extras corespunde cu pozițiile în vigoare din cartea funciară originală, păstrată de acest birou.

Prezentul extras de carte funciară este valabil la autentificarea de către notarul public a actelor juridice prin care se sting drepturile reale precum și pentru dezbateră succesiunilor, iar informațiile prezentate sunt susceptibile de orice modificare, în condițiile legii.

S-a achitat tariful de 20 RON, -Chitanta internă nr.73533/10-08-2016 în suma de 20, pentru serviciul de publicitate imobiliară cu codul nr. 272.

Data soluționării,

10-08-2016

Data eliberării,

12. AUG. 2016

Asistent Registrator,

Nita Emilia Petruța

(parafa și semnătura)



NITĂ EMILIA PETRUȚA
ASISTENT REGISTRATOR



100

100