



13725683

Carte Funciară Nr. 81279 Comuna/Oraș/Municipiu: Costesti

**EXTRAS DE CARTE FUNCİARĂ  
PENTRU INFORMARE**

Nr.	21251
Zlúa	09
Luna	08
Anul	2016

**Oficiul de Cadastru și Publicitate Imobiliară ARGES  
Biroul de Cadastru și Publicitate Imobiliară Costesti****A. Partea I. Descrierea imobilului****TEREN** Extravilan

**Adresa:** Jud. Arges, Linia 901, Interstatia Parvu-Costesti Km CF  
118+635-Km CF 129+000,  
Lot 32 - Km CF 126+223 Km CF 126+400 , partea  
dreapta, Extravilan, Jud. Arges.

Nr. Crt	Nr cadastral Nr.	Suprafata* (mp)	Observații / Referințe
A1	81279	Din acte: 36.372.195 Masurata: 325	

**B. Partea II. Proprietari și acte**

Inscrieri privitoare la dreptul de proprietate și alte drepturi reale	Referințe
<b>10564 / 12/11/2012</b>	
Act Administrativ nr. MM/224, din 24/01/2002 emis de MLPTL act administrativ nr. AB/20235/03-05-2011 emis de MTI + anexa-Inventarul bunurilor ce alcatuiesc domeniul public al statului la 25.11.2010; act normativ nr. 581/10-09-1998 emis de GUVERNUL ROMANIEI; act normativ nr. 589/03-05-2006 emis de GUVERNUL ROMANIEI; act normativ nr. 12/07-07-1998 emis de GUVERNUL ROMANIEI; act normativ nr. 1705/29-11-2006 emis de GUVERNUL ROMANIEI; proces verbal de predare-primire -anexa nr. 2 la contractul de concesiune nr. MM/224/24.01.2002;	
B1	A1
Intabulare, drept de PROPRIETATE, dobandit prin Lege, cota actuala 1/1, cota initiala 1/1 1) STATUL ROMÂN-DOMENIUL PUBLIC	

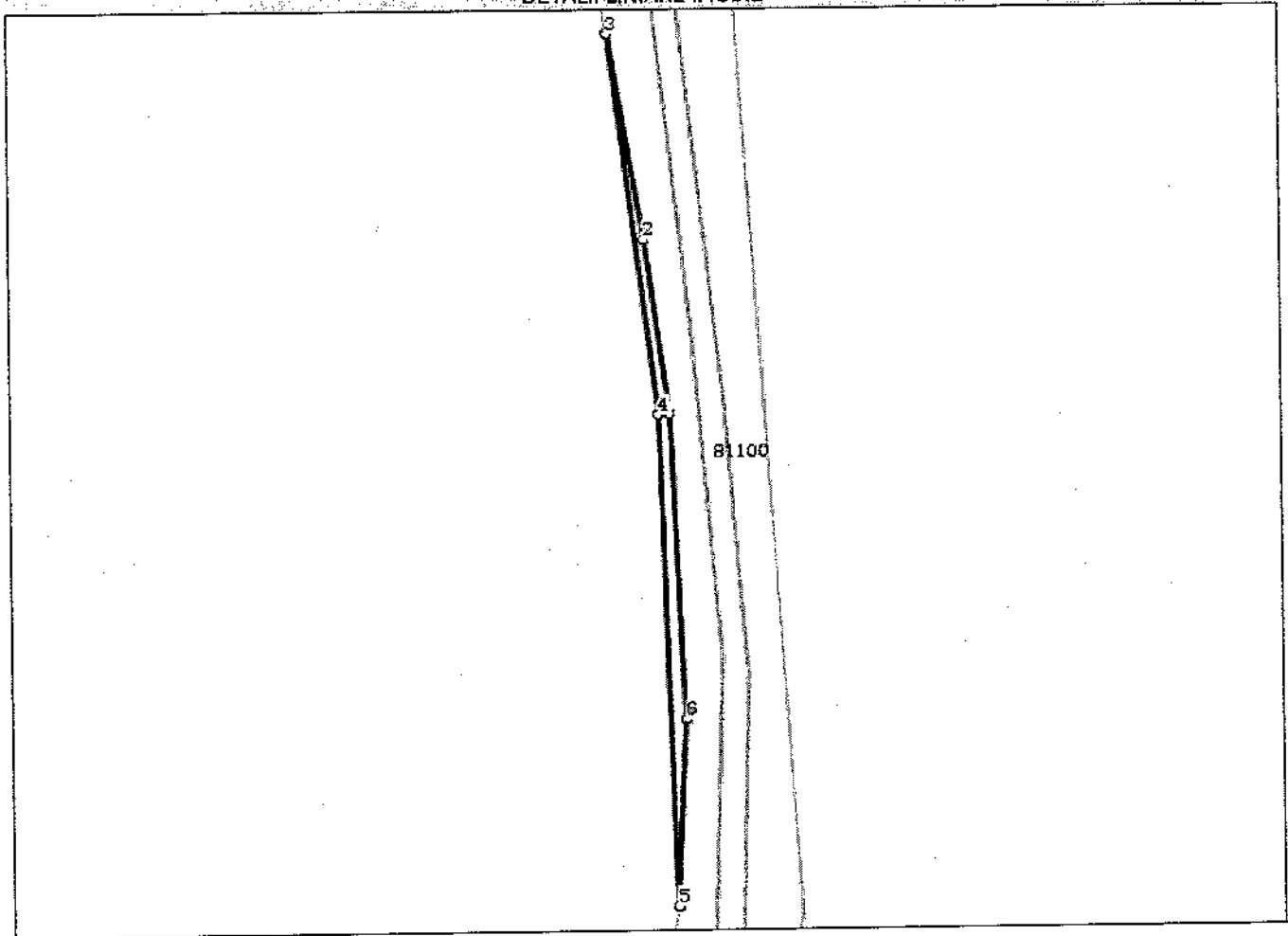
**C. Partea III. SARCINI**

Inscrieri privind dezmembramintele dreptului de proprietate, drepturi reale de garanție și sarcini	Referințe
<b>10564 / 12/11/2012</b>	
Act Administrativ nr. MM/224, din 24/01/2002 emis de MLPTL act administrativ nr. AB/20235/03-05-2011 emis de MTI + anexa-Inventarul bunurilor ce alcatuiesc domeniul public al statului la 25.11.2010; act normativ nr. 581/10-09-1998 emis de GUVERNUL ROMANIEI; act normativ nr. 589/03-05-2006 emis de GUVERNUL ROMANIEI; act normativ nr. 12/07-07-1998 emis de GUVERNUL ROMANIEI; act normativ nr. 1705/29-11-2006 emis de GUVERNUL ROMANIEI; proces verbal de predare-primire -anexa nr. 2 la contractul de concesiune nr. MM/224/24.01.2002;	
C1	A1
Intabulare, drept de CONCESIUNE, pe o perioada de 49 incepand cu data de 24.01.2002 1) COMPANIA NAȚIONALĂ DE CĂI FERATE CFR S.A.	
C2	A1
se inscrie drept de administrare 1) MINISTERUL TRANSPORTURILOR ȘI INFRASTRUCTURII	

**Anexa Nr. 1 La Partea I****Teren**

Nr cadastral	Suprafața măsurată (mp)*	Observații / Referințe
81279	325	

\* Suprafața este determinată în planul de proiecție Stereo 70.

**DETALII LINIARÉ IMOBIL****Date referitoare la teren**

Crt	Categorie folosință	Intravilan	Suprafața (mp)	Tarla	Parcelă	Nr. topo	Observații / Referințe
1	cai ferate	NU	325				Linia 901, Interstata Parvu-Costesti Km CF 118+635-Km CF 129+000, Lot 32 - Km CF 126+223 Km CF 126+400, partea dreapta, Extravilan, jud. Arges. Suprafata totala de teren apartinand Domeniului Public al Statului, aflata in administrarea M.T.I. si concesiunata catre C.N.C.F. "C.F.R." S.A. pentru entitati feroviare situate pe raza S.C.R.E.I.R. C.F. Craiova.

**Lungime Segmente****1) Valorile lungimilor segmentelor sunt obținute din proiecție în plan.**

Punct început	Punct sfârșit	Lungime segment (m)
1	2	34.96
2	3	41.309
3	4	76.104
4	5	97.537
5	6	37.18
6	1	60.581

\*\* Lungimile segmentelor sunt determinate în planul de proiecție Stereo 70 și sunt rotunjite la 10 centimetri.  
 \*\*\* Distanța dintre puncte este formată din segmente cumulate ce sunt mai mici decât valoarea 10 centimetri.

Certific că prezentul extras corespunde cu pozițiile în vigoare din cartea funciară originală, păstrată de acest birou.

Prezentul extras de carte funciară este valabil la autentificarea de către notarul public a actelor juridice prin care se sting drepturile reale precum și pentru dezbateră succesiunilor, iar informațiile prezentate sunt susceptibile de orice modificare, în condițiile legii.

S-a achitat tariful de 20 RON, -Chitanța internă nr.15573/09-08-2016 în suma de 20, pentru serviciul de publicitate imobiliară cu codul nr. 272.

Data soluționării,


11-08-2016

Data eliberării,

12 AUG 2016

Asistent Registrator,

Găina Florica



Referent,

FERARU CATALIN  
(parafa și semnătura)  
REFERENT





13849884

Carte Funciară Nr. 81311 Comuna/Oraș/Municipiu: Costesti

**EXTRAS DE CARTE FUNCİARĂ  
PENTRU INFORMARE**

Nr.	21250
Ziua	09
Luna	08
Anul	2016

**Oficiul de Cadastru și Publicitate Imobiliară ARGES  
Biroul de Cadastru și Publicitate Imobiliară Costesti****A. Partea I. Descrierea imobilului****TEREN** Extravilan**Adresa:** Jud. Arges, Linia 901, Interstatiua Parvu-Costesti Km CF

118+635-Km CF 129+000,

Lot 36 - Km CF 128+500-Km CF 128+600 , partea

dreapta, Extravilan, Jud. Arges.

Nr. Crt	Nr cadastral Nr.	Suprafata* (mp)	Observatii / Referinta
A1	81311	Din acte: 36.372.195 Masurata: 77	

**B. Partea II. Proprietari și acte**

Inscrieri privitoare la dreptul de proprietate și alte drepturi reale	Referinta
<b>10568 / 12/11/2012</b>	
Act Administrativ nr. MM/224, din 24/01/2002 emis de MLPTL act administrativ nr. AB/20235/03-05-2011 emis de MTI + anexa-Inventarul bunurilor ce alcatuiesc domeniul public al statului la 25.11.2010; act normativ nr. 581/10-09-1998 emis de GUVERNUL ROMANIEI; act normativ nr. 589/03-05-2006 emis de GUVERNUL ROMANIEI; act normativ nr. 12/07-07-1998 emis de GUVERNUL ROMANIEI; act normativ nr. 1705/29-11-2006 emis de GUVERNUL ROMANIEI; proces verbal de predare-primire -anexa nr. 2 la contractul de concesiune nr. MM/224/24.01.2002;	
B1	Intabulare, drept de PROPRIETATE, dobandit prin Lege, cota actuala 1/1, cota initiala 1/1 1) STATUL ROMÂN-DOMENIUL PUBLIC
	A1

**C. Partea III. SARCINI**

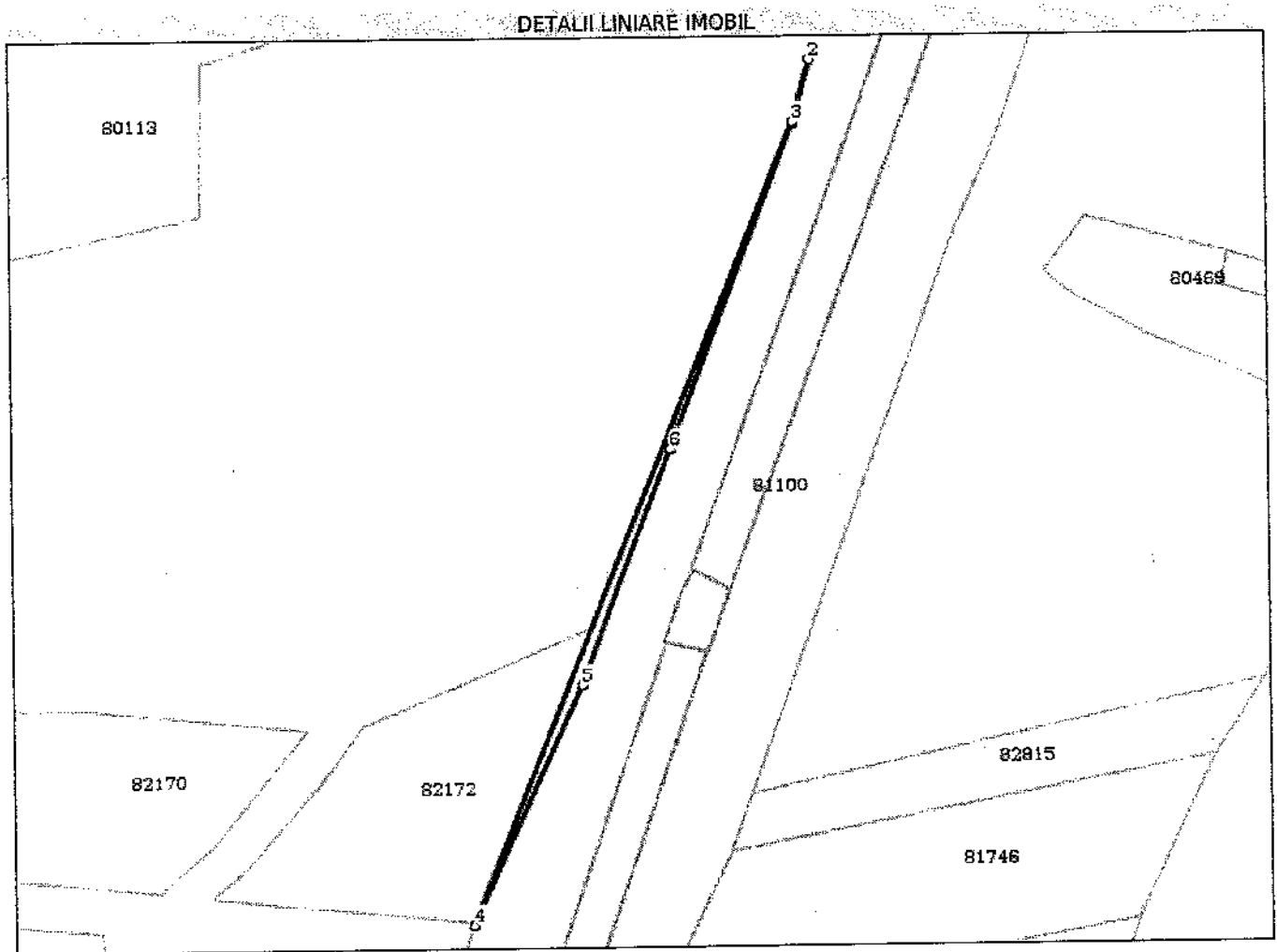
Inscrieri privind dezmembramintele dreptului de proprietate, drepturi reale de garantie și sarcini	Referinta
<b>10568 / 12/11/2012</b>	
Act Administrativ nr. MM/224, din 24/01/2002 emis de MLPTL act administrativ nr. AB/20235/03-05-2011 emis de MTI + anexa-Inventarul bunurilor ce alcatuiesc domeniul public al statului la 25.11.2010; act normativ nr. 581/10-09-1998 emis de GUVERNUL ROMANIEI; act normativ nr. 589/03-05-2006 emis de GUVERNUL ROMANIEI; act normativ nr. 12/07-07-1998 emis de GUVERNUL ROMANIEI; act normativ nr. 1705/29-11-2006 emis de GUVERNUL ROMANIEI; proces verbal de predare-primire -anexa nr. 2 la contractul de concesiune nr. MM/224/24.01.2002;	
C1	Intabulare, drept de CONCESIUNE, pe o perioada de 49 ani incepand cu data de 24.01.2002 1) COMPANIA NAȚIONALĂ DE CĂI FERATE CFR S.A.
	A1
C2	se inscrie drept de administrare 1) MINISTERUL TRANSPORTURILOR ȘI INFRASTRUCTURII
	A1

## Anexa Nr. 1 La Partea I

## Teren

Nr cadastral	Suprafața măsurată (mp)*	Observații / Referințe
81311	77	

\* Suprafața este determinată în planul de proiecție Stereo 70.



## Date referitoare la teren

Crt	Categorie folosință	Intra vilan	Suprafața (mp)	Tarla	Parcelă	Nr. topo	Observații / Referințe
1	cai ferate	NU	77				Linia 901, Interstatiua Parvu-Costești Km CF118+635-Km CF 129+000, Lot 36 - Km CF 128+500-Km CF 128+600 partea dreapta, Extravilan, Jud. Arges. Suprafata 36 372 195 mp reprezinta suprafata totala de teren apartinand Domeniului Public al Statului, aflata in administrarea M.T.I. si concesionata catre C.N.C.F. "C.F.R." S.A. pentru entitati feroviare situate pe raza S.C.R.E.I.R. C.F. Craiova.

**Lungime Segmente****1) Valorile lungimilor segmentelor sunt obținute din proiecție în plan.**

Punct început	Punct sfârșit	Lungime segment (** (m)
1	2	7.822
2	3	7.621
3	4	102.329
4	5	31.197
5	6	29.826
6	1	41.16

\*\* Lungimile segmentelor sunt determinate în planul de proiecție Stereo 70 și sunt rotunjite la 10 centimetri.  
 \*\*\* Distanța dintre puncte este formată din segmente cumulate ce sunt mai mici decât valoarea 10 centimetri.

Certific că prezentul extras corespunde cu pozițiile în vigoare din cartea funciară originală, păstrată de acest birou.

Prezentul extras de carte funciară este valabil la autentificarea de către notarul public a actelor juridice prin care se sting drepturile reale precum și pentru dezbateră succesiunilor, iar informațiile prezentate sunt susceptibile de orice modificare, în condițiile legii.

S-a achitat tariful de 20 RON, -Chitanta interna nr.15572/09-08-2016 în suma de 20, pentru serviciul de publicitate imobiliară cu codul nr. 272.

Data soluționării,


11-08-2016

Data eliberării,

12. AUG. 2016

Asistent Registrator,

Gaița Florica



Referent,





13723117

Carte Funciară Nr. 81274 Comuna/Oraș/Municipiu: Costesti

**EXTRAS DE CARTE FUNCİARĂ  
PENTRU INFORMARE**

Nr.	21252
Ziua	09
Luna	08
Anul	2016

**Oficiul de Cadastru și Publicitate Imobiliară ARGES  
Biroul de Cadastru și Publicitate Imobiliară Costesti****A. Partea I. Descrierea imobilului****TEREN** Extravilan

**Adresa:** Jud. Arges, Linia 901, Interstatiata Parvu-Costesti Km CF  
118+635-Km CF 129+000,  
Lot 31 - Km CF 125+857- Km CF 126+990, partea  
dreapta, Extravilan, Jud. Arges.

Nr. Crt	Nr cadastral Nr.	Suprafața* (mp)	Observații / Referințe
A1	81274	Din acte: 36.372.195 Masurata: 621	

**B. Partea II. Proprietari și acte**

Inscrieri privitoare la dreptul de proprietate și alte drepturi reale	Referințe
<b>10563 / 12/11/2012</b>	
Act Administrativ nr. MM/224, din 24/01/2002 emis de MLPTL act administrativ nr. AB/20235/03-05-2011 emis de MTI + anexa -Inventarul bunurilor ce alcatuiesc domeniul public al statului la 25.11.2010; act normativ nr. 581/10-09-1998 emis de GUVERNUL ROMANIEI; act normativ nr. 589/03-05-2006 emis de GUVERNUL ROMANIEI; act normativ nr. 12/07-07-1998 emis de GUVERNUL ROMANIEI; act normativ nr. 1705/29-11-2006 emis de GUVERNUL ROMANIEI; proces verbal de predare-primire -anexa nr. 2 la contractul de concesiune nr. MM/224/24.01.2002;	
B1	A1
Intabulare, drept de PROPRIETATE, dobandit prin Lege, cota actuala 1/1, cota initiala 1/1 1) STATUL ROMÂN-DOMENIUL PUBLIC	

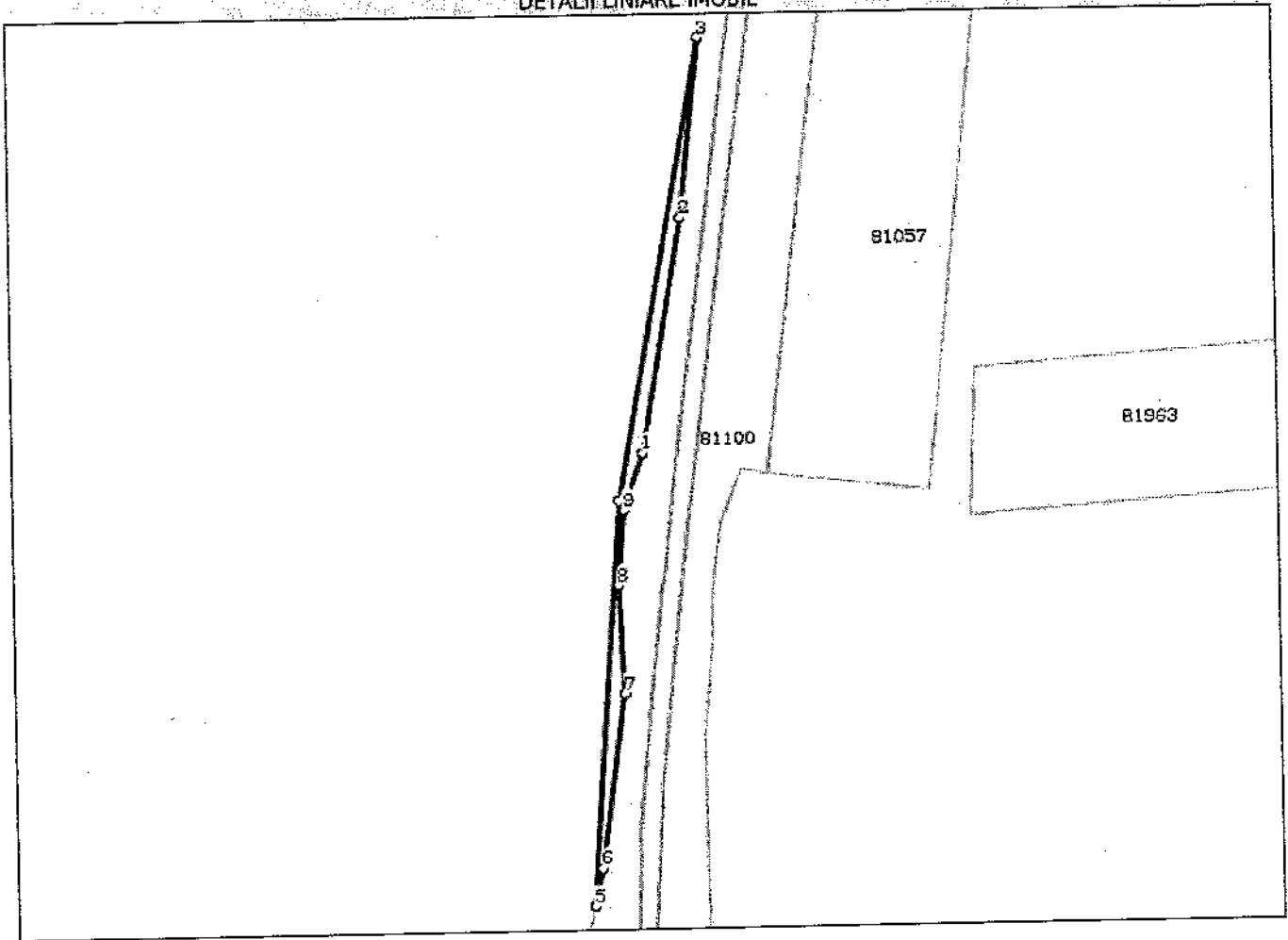
**C. Partea III. SARCINI**

Inscrieri privind dezmembramintele dreptului de proprietate, drepturi reale de garanție și sarcini	Referințe
<b>10563 / 12/11/2012</b>	
Act Administrativ nr. MM/224, din 24/01/2002 emis de MLPTL act administrativ nr. AB/20235/03-05-2011 emis de MTI + anexa -Inventarul bunurilor ce alcatuiesc domeniul public al statului la 25.11.2010; act normativ nr. 581/10-09-1998 emis de GUVERNUL ROMANIEI; act normativ nr. 589/03-05-2006 emis de GUVERNUL ROMANIEI; act normativ nr. 12/07-07-1998 emis de GUVERNUL ROMANIEI; act normativ nr. 1705/29-11-2006 emis de GUVERNUL ROMANIEI; proces verbal de predare-primire -anexa nr. 2 la contractul de concesiune nr. MM/224/24.01.2002;	
C1	A1
Intabulare, drept de CONCESIUNE, pe o perioada de 49 ani incepand cu data de 24.01.2002 1) COMPANIA NAȚIONALĂ DE CĂI FERATE CFR S.A.	
C2	A1
se inscrie drept de administrare 1) MINISTERUL TRANSPORTURILOR ȘI INFRASTRUCTURII	

**Anexa Nr. 1 La Partea I****Teren**

Nr cadastral	Suprafața măsurată (mp)*	Observații / Referințe
81274	621	

\* Suprafața este determinată în planul de proiecție Stereo 70.

**DETALII LINIARE IMOBIL****Date referitoare la teren**

Crt	Categorie folosință	Intravilan	Suprafața (mp)	Tarla	Parcelă	Nr. topo	Observații / Referințe
1	cai ferate	NU	621				Linia 901, Interstatia Parvu-Costesti Km CF 118+635-Km CF 129+000, Lot 31 - Km CF 125+857- Km CF 126+990, partea dreapta, Extravilan, Jud. Arges. Suprafata 36 372 195 mp reprezinta suprafata totala de teren apartinand Domeniului Public al Statului, aflata in administrarea M.T.I.  si concesionata catre C.N.C.F. "C.F.R." S.A. pentru entitati feroviare situate pe raza S.C.R.E.I.R. C.F. Craiova.



**Lungime Segmente**

1) Valorile lungimilor segmentelor sunt obținute din proiecție în plan.

Punct început	Punct sfârșit	Lungime segment (***) (m)
1	2	64.287
2	3	48.671
3	4	126.33
4	5	109.309
5	6	10.425
6	7	47.551
7	8	29.126
8	9	20.076
9	1	16.099

\*\* Lungimile segmentelor sunt determinate în planul de proiecție Stereo 70 și sunt rotunjite la 10 centimetri.  
 \*\*\* Distanța dintre puncte este formată din segmente cumulate ce sunt mai mici decât valoarea 10 centimetri.

Certific că prezentul extras corespunde cu pozițiile în vigoare din cartea funciară originală, păstrată de acest birou.

Prezentul extras de carte funciară este valabil la autentificarea de către notarul public a actelor juridice prin care se sting drepturile reale precum și pentru dezbaterea succesiunilor, iar informațiile prezentate sunt susceptibile de orice modificare, în condițiile legii.

S-a achitat tariful de 20 RON, -Chitanța internă nr.15574/09-08-2016 în suma de 20, pentru serviciul de publicitate imobiliară cu codul nr. 272.

Data soluționării,

11-08-2016

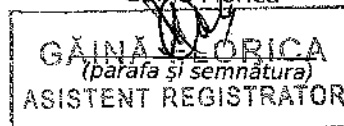
Data eliberării,

/ /

12. AUG. 2016

Asistent Registrator,

Găina Florica



Referent,

FERARU CATALIN MIHAIL  
(parafa și semnătura)  
REFERENT





13758534

Carte Funciară Nr. 81294 Comuna/Oraș/Municipiu: Costesti

**EXTRAS DE CARTE FUNCİARĂ  
PENTRU INFORMARE**

Nr.	21253
Ziua	09
Luna	08
Anul	2016

**Oficiul de Cadastru și Publicitate Imobiliară ARGES  
Biroul de Cadastru și Publicitate Imobiliară Costesti****A. Partea I. Descrierea imobilului****TEREN** Extravilan**Adresa:** Jud. Arges, Linia 901, Interstatiua Parvu-Costesti Km CF

118+635-Km CF 129+000,

Lot 30 - Km CF 125+585- Km CF 125+720, partea

dreapta, Extravilan, Jud. Arges.

Nr. Crt	Nr cadastral Nr.	Suprafata* (mp)	Observații / Referințe
A1	81294	Din acte: 36.372.195 Masurata: 157	

**B. Partea II. Proprietari și acte**

Inscrieri privitoare la dreptul de proprietate și alte drepturi reale	Referințe
<b>10562 / 12/11/2012</b>	
Act Administrativ nr. MM/224, din 24/01/2002 emis de MLPTL act administrativ nr. AB/20235/03-05-2011 emis de MTI + anexa-Inventarul bunurilor ce alcatuiesc domeniul public al statului la 25.11.2010; act normativ nr. 581/10-09-1998 emis de GUVERNUL ROMANIEI; act normativ nr. 589/03-05-2006 emis de GUVERNUL ROMANIEI; act normativ nr. 12/07-07-1998 emis de GUVERNUL ROMANIEI; act normativ nr. 1705/29-11-2006 emis de GUVERNUL ROMANIEI; proces verbal de predare-primire -anexa nr. 2 la contractul de concesiune nr. MM/224/24.01.2002;	
B1	Intabulare, drept de PROPRIETATE, dobandit prin Lege, cota actuala 1/1, cota initiala 1/1
	1) STATUL ROMÂN-DOMENIUL PUBLIC
	A1

**C. Partea III. SARCINI**

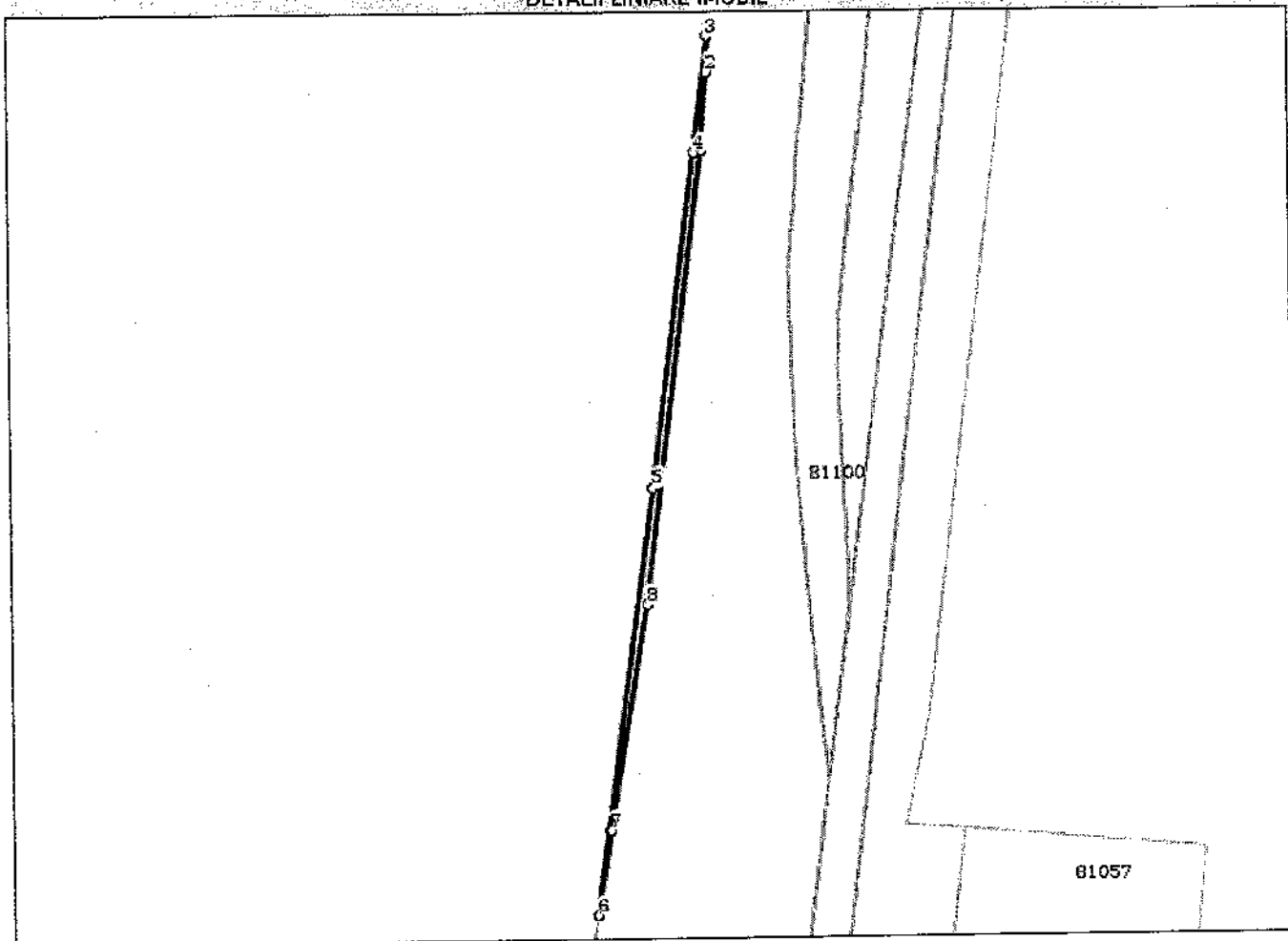
Inscrieri privind dezmembramintele dreptului de proprietate, drepturi reale de garanție și sarcini	Referințe
<b>10562 / 12/11/2012</b>	
Act Administrativ nr. MM/224, din 24/01/2002 emis de MLPTL act administrativ nr. AB/20235/03-05-2011 emis de MTI + anexa-Inventarul bunurilor ce alcatuiesc domeniul public al statului la 25.11.2010; act normativ nr. 581/10-09-1998 emis de GUVERNUL ROMANIEI; act normativ nr. 589/03-05-2006 emis de GUVERNUL ROMANIEI; act normativ nr. 12/07-07-1998 emis de GUVERNUL ROMANIEI; act normativ nr. 1705/29-11-2006 emis de GUVERNUL ROMANIEI; proces verbal de predare-primire -anexa nr. 2 la contractul de concesiune nr. MM/224/24.01.2002;	
C1	Intabulare, drept de CONCESIUNE, pe o perioada de 49 ani incepand cu data de 24.01.2002
	1) COMPANIA NAȚIONALĂ DE CĂI FERATE CFR S.A.
	A1
C2	se inscrie drept de administrare
	1) MINISTERUL TRANSPORTURILOR ȘI INFRASTRUCTURII
	A1

**Anexa Nr. 1 La Partea I****Teren**

Nr cadastral	Suprafața măsurată (mp)*	Observații / Referințe
81294	157	

\* Suprafața este determinată în planul de proiecție Stereo 70.

## DETALII LINIARE IMOBIL

**Date referitoare la teren**

Crt	Categorie folosință	Intra vilan	Suprafața (mp)	Tarla	Parcelă	Nr. topo	Observații / Referințe
1	cai ferate	NU	157				Linia 901, Interstatia Parvu-Costesti Km CF 118+635-Km CF 129+000, Lot 30 - Km CF 125+585- Km CF 125+720, partea dreapta, Extravilan, Jud. Arges. Suprafata 36 372 195 mp reprezinta suprafata totala de teren apartinand Domeniului Public al Statului, aflata in administrarea M.T.I.  si concesionata catre C.N.C.F. "C.F.R." S.A. pentru entitati feroviare situate pe raza S.C.R.E.I.R. C.F. Craiova.

**Lungime Segmente****1) Valorile lungimilor segmentelor sunt obținute din proiecție în plan.**

Punct început	Punct sfârșit	Lungime segment (m)
1	2	13.261
2	3	6.001
3	4	19.638
4	5	55.629
5	6	71.395
6	7	14.307
7	8	37.968
8	1	75.223

\*\* Lungimile segmentelor sunt determinate în planul de proiecție Stereo 70 și sunt rotunjite la 10 centimetri.  
 \*\*\* Distanța dintre puncte este formată din segmente cumulate ce sunt mai mici decât valoarea 10 centimetri.

Certific că prezentul extras corespunde cu pozițiile in vigoare din cartea funciară originală, păstrată de acest birou.

Prezentul extras de carte funciară este valabil la autentificarea de către notarul public a actelor juridice prin care se sting drepturile reale precum și pentru dezbaterea succesiunilor, iar informațiile prezentate sunt susceptibile de orice modificare, în condițiile legii.

S-a achitat tariful de 20 RON, -Chitanța internă nr.15575/09-08-2016 în suma de 20, pentru serviciul de publicitate imobiliară cu codul nr. 272.

Data soluționării,

11-08-2016

Data eliberării,

12. AUG. 2016

Asistent Registrator,

Galna Florica



Referent,

FERARU CĂTĂLIN MIHAIL

REFERENT  
(parafa și semnătura)



13742633

Carte Funciară Nr. 81286 Comuna/Oraș/Municipiu: Costesti

**EXTRAS DE CARTE FUNCİARĂ  
PENTRU INFORMARE**

Nr.	21255
Ziua	09
Luna	08
Anul	2016

**Oficiul de Cadastru și Publicitate Imobiliară ARGES  
Biroul de Cadastru și Publicitate Imobiliară Costesti****A. Partea I. Descrierea imobilului****TEREN** Extravilan

**Adresa:** Jud. Arges, Linia 901, Interstația Parvu-Costesti Km CF  
118+635-Km CF 129+000,  
Lot 28 - Km CF 125+100- Km CF 125+112, partea stanga,  
Jud. Arges.

Nr. Crt	Nr cadastral Nr.	Suprafata* (mp)	Observatii / Referințe
A1	81286	Din acte: 36.372.195 Masurata: 109	

**B. Partea II. Proprietari și acte**

Inscrieri privitoare la dreptul de proprietate și alte drepturi reale	Referințe
<b>10560 / 12/11/2012</b>	
Act Administrativ nr. MM/224, din 24/01/2002 emis de MLPTL act administrativ nr. AB/20235/03-05-2011 emis de MTI + anexa-Inventarul bunurilor ce alcatuiesc domeniul public al statului la 25.11.2010; act normativ nr. 581/10-09-1998 emis de GUVERNUL ROMANIEI; act normativ nr. 589/03-05-2006 emis de GUVERNUL ROMANIEI; act normativ nr. 12/07-07-1998 emis de GUVERNUL ROMANIEI; act normativ nr. 1705/29-11-2006 emis de GUVERNUL ROMANIEI; proces verbal de predare-primire -anexa nr. 2 la contractul de concesiune nr. MM/224/24.01.2002;	
B1	A1
Intabulare, drept de PROPRIETATE, dobandit prin Lege, cota actuala 1/1, cota initiala 1/1 1) STATUL ROMÂN-DOMENIUL PUBLIC	

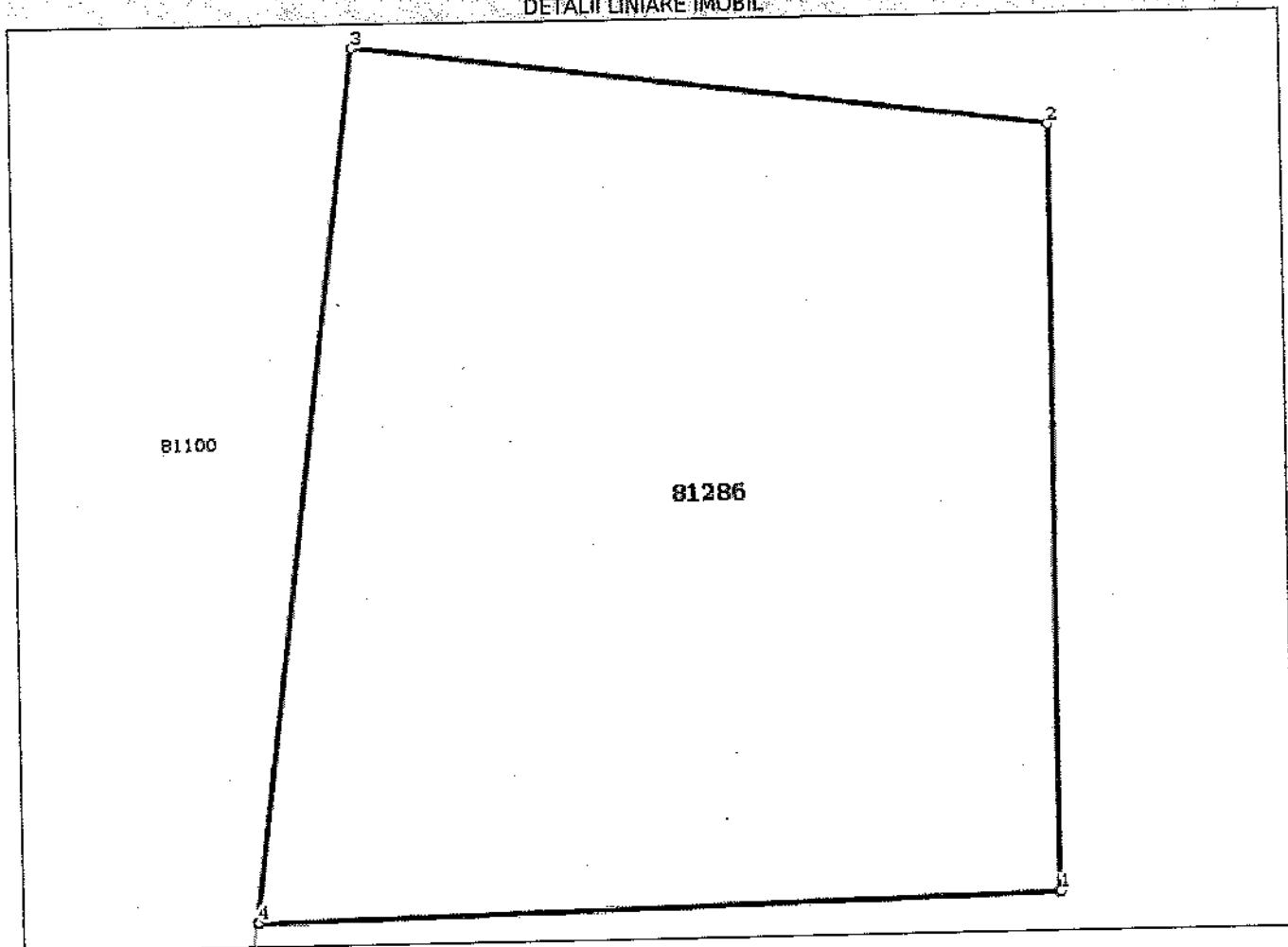
**C. Partea III. SARCINI**

Inscrieri privind dezmembramintele dreptului de proprietate, drepturi reale de garanție și sarcini	Referințe
<b>10560 / 12/11/2012</b>	
Act Administrativ nr. MM/224, din 24/01/2002 emis de MLPTL act administrativ nr. AB/20235/03-05-2011 emis de MTI + anexa-Inventarul bunurilor ce alcatuiesc domeniul public al statului la 25.11.2010; act normativ nr. 581/10-09-1998 emis de GUVERNUL ROMANIEI; act normativ nr. 589/03-05-2006 emis de GUVERNUL ROMANIEI; act normativ nr. 12/07-07-1998 emis de GUVERNUL ROMANIEI; act normativ nr. 1705/29-11-2006 emis de GUVERNUL ROMANIEI; proces verbal de predare-primire -anexa nr. 2 la contractul de concesiune nr. MM/224/24.01.2002;	
C1	A1
Intabulare, drept de CONCESIUNE, pe o perioada de 49 ani incepand cu data de 24.01.2002 1) COMPANIA NAȚIONALĂ DE CĂI FERATE CFR S.A.	
C2	A1
se inscrie drept de administrare 1) MINISTERUL TRANSPORTURILOR ȘI INFRASTRUCTURII	

**Anexa Nr. 1 La Partea I****Teren**

Nr cadastral	Suprafața măsurată (mp)*	Observații / Referințe
81286	109	

\* Suprafața este determinată în planul de proiecție Stereo 70.

**DETALII LINIARE IMOBIL****Date referitoare la teren**

Crt	Categorie folosință	Intravilan	Suprafața (mp)	Tarla	Parcelă	Nr. topo	Observații / Referințe
1	cai ferate	NU	109				Linia 901, Interstata Parvu-Costesti Km CF 118+635-Km CF 129+000, Lot 28 - Km CF 125+100- Km CF 125+112, partea stanga, jud. Arges. Suprafata 36 372 195 mp reprezinta suprafata totala de teren apartinand Domeniului Public al Statului, aflata in administrarea M.T.I. si concesionata catre C.N.C.F. "C.F.R." S.A. pentru entitati feroviare situate pe raza S.C.R.E.I.R. C.F. Craiova.

**Lungime Segmente****1) Valorile lungimilor segmentelor sunt obținute din proiecție în plan.**

Punct început	Punct sfârșit	Lungime segment (m)
1	2	10.222
2	3	9.35
3	4	11.679
4	1	10.705

\*\* Lungimile segmentelor sunt determinate în planul de proiecție Stereo 70 și sunt rotunjite la 10 centimetri.  
 \*\*\* Distanța dintre puncte este formată din segmente cumulate ce sunt mai mici decât valoarea 10 centimetri.

Certific că prezentul extras corespunde cu pozițiile în vigoare din cartea funciară originală, păstrată de acest birou.

Prezentul extras de carte funciară este valabil la autentificarea de către notarul public a actelor juridice prin care se sting drepturile reale precum și pentru dezbaterea succesiunilor, iar informațiile prezentate sunt susceptibile de orice modificare, în condițiile legii.

S-a achitat tariful de 20 RON, -Chitanța internă nr.15576/09-08-2016 în suma de 20, pentru serviciul de publicitate imobiliară cu codul nr. 272.

Data soluționării,


11-08-2016

Data eliberării,

11/2. AUG. 2016

Asistent Registrator,

Găina, Florica



Referent,

FERARU CATALIN  
(parață și semnătura)





13923778

Carte Funciară Nr. 89163 Comuna/Oraș/Municipiu: Pitesti

**EXTRAS DE CARTE FUNCİARĂ  
PENTRU INFORMARE**

Nr.	39792
Ziua	09
Luna	08
Anul	2016

Oficiul de Cadastru și Publicitate Imobiliară ARGES  
Biroul de Cadastru și Publicitate Imobiliară Pitesti

**A. Partea I. Descrierea imobilului****TEREN** Intravilan

**Adresa:** Loc. Pitesti, Jud. Arges, Linia 901, Interstatia CF Golesti-Pitesti Km CF 101+210- Km CF 106+736, Lot 4 Km CF 103+463- Km CF 106+736 -partea stanga si partea dreapta, intravilan, judetul Arges.

Nr. Crt	Nr cadastral Nr.	Suprafata* (mp)	Observatii / Referinte
A1	89163	Din acte: 36.372,195 Masurata: 87.294	

**Construcții**

Crt	Nr cadastral Nr.	Adresa	Observatii / Referinte
A1.1	89163-C1	Loc. Pitesti, Jud. Arges, Linia 901, Interstatia CF Golesti-Pitesti Km CF 101+210- Km CF 106+736, Lot 4 Km CF 103+463- Km CF 106+736 -partea stanga si partea dreapta, intravilan, judetul Arges.	S. construita la sol: 2372 mp; Cale ferata, nr. inv. 100148- linie simpla, neelectrificata, cu ecartament normal, pe traverse de lemn si de beton, anul construirii 1873.
A1.10	89163-C10	Loc. Pitesti, Jud. Arges, Linia 901, Interstatia CF Golesti-Pitesti Km CF 101+210- Km CF 106+736, Lot 4 Km CF 103+463- Km CF 106+736 -partea stanga si partea dreapta, intravilan, judetul Arges.	S. construita la sol: 25 mp; Pod CF km 103+835, nr. inv. 100202 construit din piatra, anul
A1.11	89163-C11	Loc. Pitesti, Jud. Arges, Linia 901, Interstatia CF Golesti-Pitesti Km CF 101+210- Km CF 106+736, Lot 4 Km CF 103+463- Km CF 106+736 -partea stanga si partea dreapta, intravilan, judetul Arges.	S. construita la sol: 3105 mp; Cale ferata, nr. inv. 100148- linie simpla, neelectrificata, cu ecartament normal, pe traverse de lemn si de beton, anul construirii 1873.
A1.12	89163-C12	Loc. Pitesti, Jud. Arges, Linia 901, Interstatia CF Golesti-Pitesti Km CF 101+210- Km CF 106+736, Lot 4 Km CF 103+463- Km CF 106+736 -partea stanga si partea dreapta, intravilan, judetul Arges.	S. construita la sol: 40 mp; Constructie domeniul privat al C.N.C.F. "C.F.R." S.A. Cabina SN CF, Km CF 103+560, nr. inventar 100143- zidarie de caramida, planseu din beton- anul construirii 1896.
A1.13	89163-C13	Loc. Pitesti, Jud. Arges, Linia 901, Interstatia CF Golesti-Pitesti Km CF 101+210- Km CF 106+736, Lot 4 Km CF 103+463- Km CF 106+736 -partea stanga si partea dreapta, intravilan, judetul Arges.	S. construita la sol: 15 mp; Pod CF 901 Km 103+300, construit din metal, anul 1921.
A1.2	89163-C2	Loc. Pitesti, Jud. Arges, Linia 901, Interstatia CF Golesti-Pitesti Km CF 101+210- Km CF 106+736, Lot 4 Km CF 103+463- Km CF 106+736 -partea stanga si partea dreapta, intravilan, judetul Arges.	S. construita la sol: 19 mp; Constructie domeniul privat al C.N.C.F. "C.F.R." S.A. Cabina CF, Km CF 106+693, nr. inventar 108302 zidarie de caramida, planseu din beton- anul construirii 1966.
A1.3	89163-C3	Loc. Pitesti, Jud. Arges, Linia 901, Interstatia CF Golesti-Pitesti Km CF 101+210- Km CF 106+736, Lot 4 Km CF 103+463- Km CF 106+736 -partea stanga si partea dreapta, intravilan, judetul Arges.	S. construita la sol: 39 mp; Pod CF km 106+273, nr. inv. 100189 construit din grinzi metalice, anul
A1.4	89163-C4	Loc. Pitesti, Jud. Arges, Linia 901, Interstatia CF Golesti-Pitesti Km CF 101+210- Km CF 106+736, Lot 4 Km CF 103+463- Km CF 106+736 -partea stanga si partea dreapta, intravilan, judetul Arges.	S. construita la sol: 8139 mp; Cale ferata, nr. inv. 100148- linie simpla, neelectrificata, cu ecartament normal, pe traverse de lemn si de beton, anul construirii 1873.



Crt	Nr cadastral Nr.	Adresa	Observații / Referințe
A1.5	89163-C5	Loc. Pitesti, Jud. Arges, Linia 901, Interstatia CF Golesti-Pitesti Km CF 101+210- Km CF 106+736, Lot 4 Km CF 103+463- Km CF 106+736 -partea stanga si partea dreapta, intravilan, judetul Arges.	S. construita la sol:13 mp; Constructie domeniul privat al C.N.C.F. "C.F.R." S.A. Cabina CF, Km CF 105+250, nr. inventar 108301 zidarie de caramida, planseu din beton- anul construirii 1965.
A1.6	89163-C6	Loc. Pitesti, Jud. Arges, Linia 901, Interstatia CF Golesti-Pitesti Km CF 101+210- Km CF 106+736, Lot 4 Km CF 103+463- Km CF 106+736 -partea stanga si partea dreapta, intravilan, judetul Arges.	S. construita la sol:29 mp; Pod CF km 104+602, nr. inv. 100190 construit din beton armat, anul
A1.7	89163-C7	Loc. Pitesti, Jud. Arges, Linia 901, Interstatia CF Golesti-Pitesti Km CF 101+210- Km CF 106+736, Lot 4 Km CF 103+463- Km CF 106+736 -partea stanga si partea dreapta, intravilan, judetul Arges.	S. construita la sol:2702 mp; Cale ferata, nr. inv. 100148- linie simpla, neelectrificata, cu ecartament normal, pe traverse de lemn si de beton, anul construirii 1873.
A1.8	89163-C8	Loc. Pitesti, Jud. Arges, Linia 901, Interstatia CF Golesti-Pitesti Km CF 101+210- Km CF 106+736, Lot 4 Km CF 103+463- Km CF 106+736 -partea stanga si partea dreapta, intravilan, judetul Arges.	S. construita la sol:29 mp; Pod CF km 104+045, nr. inv. 100203 construit din piatra anul
A1.9	89163-C9	Loc. Pitesti, Jud. Arges, Linia 901, Interstatia CF Golesti-Pitesti Km CF 101+210- Km CF 106+736, Lot 4 Km CF 103+463- Km CF 106+736 -partea stanga si partea dreapta, intravilan, judetul Arges.	S. construita la sol:1015 mp; Cale ferata, nr. inv. 100148- linie simpla, neelectrificata, cu ecartament normal, pe traverse de lemn si de beton, anul construirii 1873.

### B. Partea II. Proprietari și acte

Carte Funciară Nr. 89163 Comuna/Oraș/Municipiu: Pitesti

Inscrieri privitoare la dreptul de proprietate și alte drepturi reale	Referințe
<b>49813 / 27/11/2012</b>	
Act Administrativ nr. MM/224, din 24/01/2002 emis de MLPTL act administrativ nr. 1/24-01-2002 emis de MTI; act administrativ nr. AB/20235/03-05-2011 emis de MTI; act administrativ nr. 581/10-09-1998 emis de GUVERNUL ROMANIEI; act administrativ nr. 589/03-05-2006 emis de GUVERNUL ROMANIEI; act administrativ nr. 12/07-07-1998 emis de GUVERNUL ROMANIEI; act administrativ nr. 2/25-06-2010 emis de MTI;	
B1 Intabulare, drept de PROPRIETATE, dobandit prin Lege, cota actuala 1/1, cota initiala 1/1	A1, A1.1, A1.2, A1.3, A1.4, A1.5, A1.6, A1.7, A1.8, A1.9, A1.10, A1.11, A1.12, A1.13
1) STATUL ROMÂN DOMENIUL PUBLIC	

### C. Partea III. SARCINI

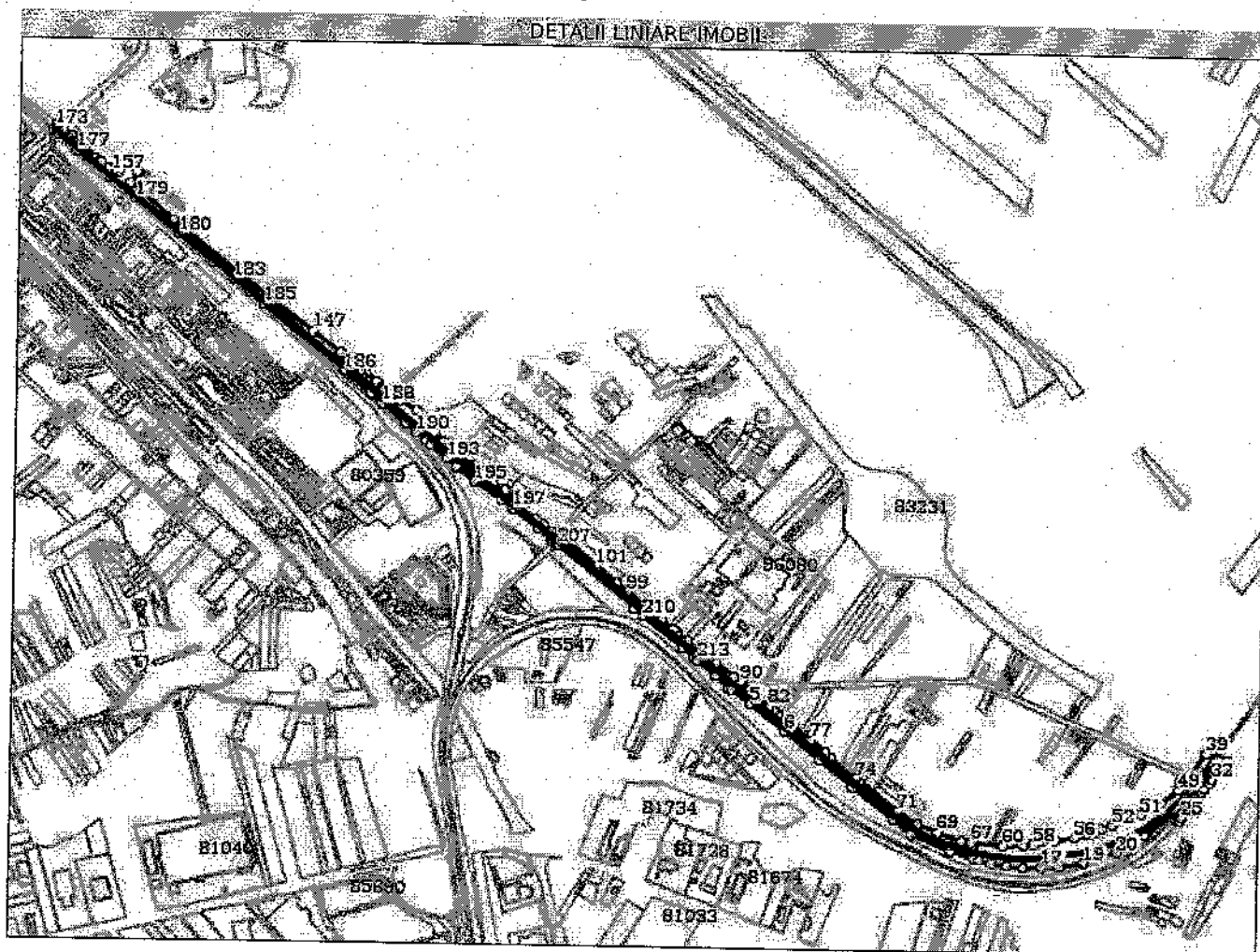
Inscrieri privind dezmembramintele dreptului de proprietate, drepturi reale de garanție și sarcini	Referințe
<b>49813 / 27/11/2012</b>	
Act Administrativ nr. MM/224, din 24/01/2002 emis de MLPTL act administrativ nr. 1/24-01-2002 emis de MTI; act administrativ nr. AB/20235/03-05-2011 emis de MTI; act administrativ nr. 581/10-09-1998 emis de GUVERNUL ROMANIEI; act administrativ nr. 589/03-05-2006 emis de GUVERNUL ROMANIEI; act administrativ nr. 12/07-07-1998 emis de GUVERNUL ROMANIEI; act administrativ nr. 2/25-06-2010 emis de MTI;	
C1 se inscrie drept de administrare	A1, A1.1, A1.2, A1.3, A1.4, A1.5, A1.6, A1.7, A1.8, A1.9, A1.10, A1.11, A1.12, A1.13
1) MINISTERUL TRANSPORTURILOR ȘI INFRASTRUCTURII	
C2 Intabulare, drept de CONCESIUNE	A1, A1.1, A1.2, A1.3, A1.4, A1.5, A1.6, A1.7, A1.8, A1.9, A1.10, A1.11, A1.12, A1.13
1) COMPANIA NAȚIONALĂ DE CĂI FERATE CFR SA	

## Anexa Nr. 1 La Partea I

## Teren

Nr cadastral	Suprafața măsurată (mp)*	Observații / Referințe
89163	87.294	

\* Suprafața este determinată în planul de proiecție Stereo 70.



## Date referitoare la teren

Crt	Categorie folosință	Intra vilan	Suprafața (mp)	Tarla	Parcelă	Nr. topo	Observații / Referințe
1	cai ferate	DA	87.294				Linia 901, Interstia CF Golesti-Pitesti Km CF 101+210- Km CF 106+736, Lot 4 Km CF 103+463- Km CF 106+736 - partea stanga si partea dreapta, intravilan, judetul Arges. Suprafata 36 372 195 mp reprezinta suprafata totala de teren apartinand Domeniului Public al Statului, aflata in administrarea M. T. I.  si concesionata catre C.N.C.F. "C.F.R." S.A. pentru entitati feroviare situate pe raza S.C.R.E.I.R. C.F. Craiova.

## Date referitoare la construcții

Crt	Număr	Destinație construcție	Supraf. (mp)	Situație juridică	Observații / Referințe
A1.1	89163-C1	construcții industriale și edilitare	2.372	Cu acte	; S. construita la sol: 2372 mp; Cale ferata, nr. inv. 100148- linie simpla, neelectrificata, cu ecartament normal, pe traverse de lemn și de beton, anul construirii 1873.

Crt	Număr	Destinație construcție	Supraf. (mp)	Situație juridică	Observații / Referințe
A1.2	89163-C2	construcții industriale și edilitare	19	Cu acte	; S. construita la sol:19 mp; Construcție domeniul privat al C.N.C.F. "C.F.R." S.A. Cabina CF, Km CF 106+693,nr. inventar 108302 zidarie de caramida, planseu din beton- anul construirii 1966.
A1.3	89163-C3	construcții industriale și edilitare	39	Cu acte	; S. construita la sol:39 mp; Pod CF km 106+273,nr.inv.100189 construit din grinzi metalice,anul construirii 1875.
A1.4	89163-C4	construcții industriale și edilitare	8.139	Cu acte	; S. construita la sol:8139 mp; Cale ferata, nr.inv.100148-linie simpla,neelectrificata,cu ecartament normal,pe traverse de lemn și de beton,anul construirii 1873.
A1.5	89163-C5	construcții industriale și edilitare	13	Cu acte	; S. construita la sol:13 mp; Construcție domeniul privat al C.N.C.F. "C.F.R." S.A. Cabina CF, Km CF 105+250,nr. inventar 108301 zidarie de caramida, planseu din beton- anul construirii 1965.
A1.6	89163-C6	construcții industriale și edilitare	29	Cu acte	; S. construita la sol:29 mp; Pod CF km 104+602,nr.inv.100190 construit din beton armat,anul construirii 1875.
A1.7	89163-C7	construcții industriale și edilitare	2.702	Cu acte	; S. construita la sol:2702 mp; Cale ferata, nr.inv.100148-linie simpla,neelectrificata,cu ecartament normal,pe traverse de lemn și de beton,anul construirii 1873.
A1.8	89163-C8	construcții industriale și edilitare	29	Cu acte	; S. construita la sol:29 mp; Pod CF km 104+045,nr.inv.100203 construit din piatra anul construirii 1875.
A1.9	89163-C9	construcții industriale și edilitare	1.015	Cu acte	; S. construita la sol:1015 mp; Cale ferata, nr.inv.100148-linie simpla,neelectrificata,cu ecartament normal,pe traverse de lemn și de beton,anul construirii 1873.
A1.10	89163-C10	construcții industriale și edilitare	25	Cu acte	; S. construita la sol:25 mp; Pod CF km 103+835,nr.inv.100202 construit din piatra,anul construirii 1875.
A1.11	89163-C11	construcții industriale și edilitare	3.105	Cu acte	; S. construita la sol:3105 mp; Cale ferata, nr.inv.100148-linie simpla,neelectrificata,cu ecartament normal,pe traverse de lemn și de beton,anul construirii 1873.
A1.12	89163-C12	construcții industriale și edilitare	40	Cu acte	; S. construita la sol:40 mp; Construcție domeniul privat al C.N.C.F. "C.F.R." S.A. Cabina SN CF,Km CF 103+560, nr. inventar 100143- zidarie de caramida, planseu din beton- anul construirii 1896.
A1.13	89163-C13	construcții industriale și edilitare	15	Cu acte	; S. construita la sol:15 mp; Pod CF 901 Km 103+300 ,construit din metal,anul 1921.

**Lungime Segmente**

1) Valorile lungimilor segmentelor sunt obținute din proiecție în plan.

Punct început	Punct sfârșit	Lungime segment	Punct început	Punct sfârșit	Lungime segment	Punct început	Punct sfârșit	Lungime segment
1	2	39.316	2	3	2.072	3	4	5.397
4	5	53.989	5	6	98.035	6	7	101.366
7	8	96.584	8	9	117.346	9	10	51.676
10	11	96.092	11	12	56.927	12	13	12.733
13	14	29.557	14	15	34.81	15	16	37.142
16	17	41.246	17	18	40.934	18	19	54.074
19	20	77.966	20	21	75.067	21	22	75.704
22	23	15.951	23	24	8.678	24	25	8.936
25	26	39.699	26	27	11.974	27	28	19.917
28	29	5.239	29	30	7.799	30	31	16.509
31	32	10.941	32	33	17.235	33	34	36.309
34	35	21.526	35	36	0.57	36	37	6.132
37	38	19.76	38	39	15.226	39	40	62.247
40	41	5.548	41	42	4.648	42	43	3.887

Punct inceput	Punct sfârșit	Lungime segment	Punct inceput	Punct sfârșit	Lungime segment	Punct inceput	Punct sfârșit	Lungime segment
43	44	1.409	44	45	3.157	45	46	15.123
46	47	12.386	47	48	5.63	48	49	12.469
49	50	48.91	50	51	50.602	51	52	68.21
52	53	27.589	53	54	14.854	54	55	19.101
55	56	29.702	56	57	42.265	57	58	52.136
58	59	21.954	59	60	45.522	60	61	73.959
61	62	11.394	62	63	3.012	63	64	3.644
64	65	3.06	65	66	3.627	66	67	11.393
67	68	22.584	68	69	56.287	69	70	49.391
70	71	52.472	71	72	109.592	72	73	10.594
73	74	3.476	74	75	76.315	75	76	15.117
76	77	42.271	77	78	50.351	78	79	13.384
79	80	30.672	80	81	13.645	81	82	13.887
82	83	35.378	83	84	8.732	84	85	1.34
85	86	13.487	86	87	22.059	87	88	4.003
88	89	2.255	89	90	4.886	90	91	17.242
91	92	52.68	92	93	81.144	93	94	29.179
94	95	1.631	95	96	11.075	96	97	0.938
97	98	34.66	98	99	99.667	99	100	31.629
100	101	58.033	101	102	93.517	102	103	11.633
103	104	8.266	104	105	7.415	105	106	3.322
106	107	8.839	107	108	21.15	108	109	21.238
109	110	85.276	110	111	1.0	111	112	5.152
112	113	5.146	113	114	5.007	114	115	30.552
115	116	1.174	116	117	97.793	117	118	1.92
118	119	2.193	119	120	2.967	120	121	38.093
121	122	6.457	122	123	30.37	123	124	41.76
124	125	21.043	125	126	42.114	126	127	3.457
127	128	10.453	128	129	1.426	129	130	9.365
130	131	1.11	131	132	41.834	132	133	6.207
133	134	6.853	134	135	5.976	135	136	30.642
136	137	10.872	137	138	11.5	138	139	7.363
139	140	17.725	140	141	2.961	141	142	7.36
142	143	11.37	143	144	7.602	144	145	23.377
145	146	5.842	146	147	81.122	147	148	202.081
148	149	199.283	149	150	127.98	150	151	28.771
151	152	5.726	152	153	28.911	153	154	4.457
154	155	26.524	155	156	12.05	156	157	10.706
157	158	10.546	158	159	0.901	159	160	1.373
160	161	18.427	161	162	6.335	162	163	3.296
163	164	11.921	164	165	3.317	165	166	11.902
166	167	6.31	167	168	80.636	168	169	3.455
169	170	7.906	170	171	25.462	171	172	15.821
172	173	9.18	173	174	2.792	174	175	3.483
175	176	12.118	176	177	58.052	177	178	97.033
178	179	72.8	179	180	126.425	180	181	91.131
181	182	6.06	182	183	61.9	183	184	44.662
184	185	43.81	185	186	234.465	186	187	79.343
187	188	34.865	188	189	69.895	189	190	30.872
190	191	29.327	191	192	13.662	192	193	47.654
193	194	28.107	194	195	53.458	195	196	74.112
196	197	32.323	197	198	72.629	198	199	39.99
199	200	2.712	200	201	2.091	201	202	6.433
202	203	0.714	203	204	1.536	204	205	3.023
205	206	2.053	206	207	0.976	207	208	223.799
208	209	3.174	209	210	26.941	210	211	112.374
211	212	36.127	212	213	8.135	213	1	55.192

**\*\* Lungimile segmentelor sunt determinate în planul de proiecție Stereo 70 și sunt rotunjite la 10 centimetri.**  
**\*\*\* Distanța dintre puncte este formată din segmente cumulate ce sunt mai mici decât valoarea 10 centimetri.**

Certific că prezentul extras corespunde cu pozițiile în vigoare din cartea funciară originală, păstrată de acest birou.

Prezentul extras de carte funciară este valabil la autentificarea de către notarul public a actelor juridice prin care se sting drepturile reale precum și pentru dezbaterea succesiunilor, iar informațiile prezentate sunt susceptibile de orice modificare, în condițiile legii.

S-a achitat tariful de 20 RON, -Chitanța internă nr.73409/09-08-2016 în suma de 20, pentru serviciul de publicitate imobiliară cu codul nr. 272.

Data soluționării,

Data eliberării,

12. AUG. 2016

Asistent Registrator,  
Păun Ionuț Adrian  
ASISTENT REGISTRATOR  
(parafa și semnătură)

Referent,  
**ACHIM MIRELA-MĂDĂLINA**  
(parafa și semnătură)





13667789

Carte Funciară Nr. 89028 Comuna/Oraș/Municipiu: Pitesti

**EXTRAS DE CARTE FUNCİARĂ  
PENTRU INFORMARE**

Nr.	39804
Ziua	09
Luna	08
Anul	2016

Oficiul de Cadastru și Publicitate Imobiliară ARGES  
Biroul de Cadastru și Publicitate Imobiliară Pitesti**A. Partea I. Descrierea imobilului**

TEREN Intravilan

Adresa: Loc. Pitesti, Jud. Arges, Linia 901, Interstatia CF Pitesti-  
Bradu de Sus Km CF 109+333 - Km CF 111+968,  
Lot 3 - Km CF 110+504- Km CF 110+527 , partea stanga  
Intravilan, Jud. Arges.

Nr. Crt	Nr cadastral Nr.	Suprafata* (mp)	Observatii / Referinte
A1	89028	Din acte: 36.372.195 Masurata: 12	

**B. Partea II. Proprietari și acte**

Inscrieri privitoare la dreptul de proprietate și alte drepturi reale	Referințe
<b>44850 / 06/11/2012</b>	
Act Administrativ nr. MM/224, din 24/01/2002 emis de MLPTL act administrativ nr. 1/24-01-2002 emis de MTI; act administrativ nr. AB/20235/03-05-2011 emis de MTI; act administrativ nr. 581/10-09-1998 emis de GUVERNUL ROMANIEI; act administrativ nr. 589/03-05-2006 emis de GUVERNUL ROMANIEI; act administrativ nr. 12/07-07-1998 emis de GUVERNUL ROMANIEI; act administrativ nr. 2/25-06-2010 emis de MTI;	
B1	Intabulare, drept de PROPRIETATE, dobandit prin Lege, cota actuala 1/1, cota initiala 1/1 1) STATUL ROMAN, ,domeniul public
	A1

**C. Partea III. SARCINI**

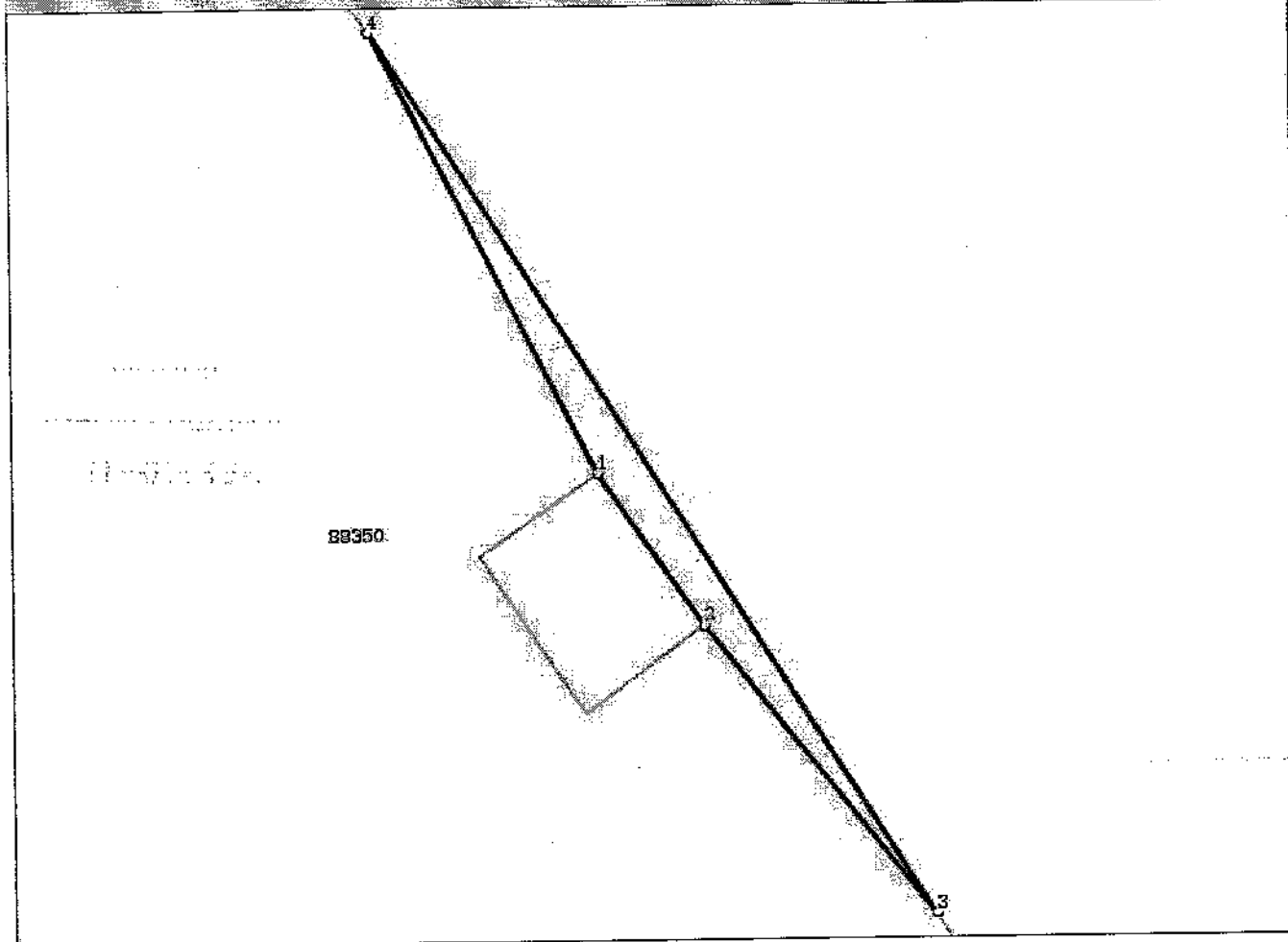
Inscrieri privind dezmembramintele dreptului de proprietate, drepturi reale de garanție și sarcini	Referințe
<b>44850 / 06/11/2012</b>	
Act Administrativ nr. MM/224, din 24/01/2002 emis de MLPTL act administrativ nr. 1/24-01-2002 emis de MTI; act administrativ nr. AB/20235/03-05-2011 emis de MTI; act administrativ nr. 581/10-09-1998 emis de GUVERNUL ROMANIEI; act administrativ nr. 589/03-05-2006 emis de GUVERNUL ROMANIEI; act administrativ nr. 12/07-07-1998 emis de GUVERNUL ROMANIEI; act administrativ nr. 2/25-06-2010 emis de MTI;	
C1	se noteaza dreptul de administrare 1) MINISTERUL TRANSPORTURILOR SI INFRASTRUCTURII
	A1
C2	Intabulare, drept de CONCESIUNE 1) COMPANIA NATIONALA DE CAI FERATE "CFR" S.A., CIF:11054529
	A1

**Anexa Nr. 1 La Partea I****Teren**

Nr cadastral	Suprafața măsurată (mp)*	Observații / Referințe
89028	12	

\* Suprafața este determinată în planul de proiecție Stereo 70.

## DETALII LINIARE IMOBIL

**Date referitoare la teren**

Crt	Categorie folosință	Intravilan	Suprafața (mp)	Tarla	Parcelă	Nr. topo	Observații / Referințe
1	cai ferate	DA	12				Linia 901, Interstatia CF Pitești-Bradul de Sus Km CF 109+333 - Km CF 111+968, Lot 3 - Km CF 110+504 - Km CF 110+527, partea stanga, Intravilan, jud., Arges. Suprafata 36 372 195 mp reprezinta suprafata totala de teren apartinand Domeniului Public al Statului, aflata in administrarea M.T.I.  si concesionata catre C.N.C.F. "C.F.R." S.A. pentru entitati feroviare situate pe raza S.C.R.E.I.R. C.F. Craiova.

**Lungime Segmente**

**1) Valorile lungimilor segmentelor sunt obținute din proiecție în plan.**

Punct început	Punct sfârșit	Lungime segment (m)
1	2	3.994
2	3	7.948
3	4	22.485
4	1	10.637

\*\* Lungimile segmentelor sunt determinate în planul de proiecție Stereo 70 și sunt rotunjite la 10 centimetri.  
 \*\*\* Distanța dintre puncte este formată din segmente cumulate ce sunt mai mici decât valoarea 10 centimetri.

Certific că prezentul extras corespunde cu pozițiile in vigoare din cartea funciară originală, păstrată de acest birou.

Prezentul extras de carte funciară este valabil la autentificarea de către notarul public a actelor juridice prin care se sting drepturile reale precum și pentru dezbateră succesiunilor, iar informațiile prezentate sunt susceptibile de orice modificare, în condițiile legii.

S-a achitat tariful de 20 RON, -Chitanta internă nr.73418/09-08-2016 în suma de 20, pentru serviciul de publicitate imobiliară cu codul nr. 272.

Data soluționării,

10-08-2016

Data eliberării,

/ /

12. AUG. 2016

Asistent Registrator,

Serban Nicoleta

(parafa și semnătura)

**ȘERBAN NICOLETA**  
**ASISTENT REGISTRATOR**

Referent

**ACHIM MIRELA-MĂDĂLINA**  
 REFERENT  
 (parafa și semnătura)







12852182

Carte Funciară Nr. 88691 Comuna/Oraș/Municipiu: Pitesti

**EXTRAS DE CARTE FUNCİARĂ  
PENTRU INFORMARE**

Nr.	39794
Ziua	09
Luna	08
Anul	2016

Oficiul de Cadastru și Publicitate Imobiliară ARGES  
Biroul de Cadastru și Publicitate Imobiliară Pitesti**A. Partea I. Descrierea imobilului**

TEREN Necunoscut

Adresa: Loc. Pitesti, Jud. Arges, Linia 901, Interstatia CF Golesti-Pitesti, Km CF 101+210 - Km CF 106+736  
Lot 3 - Km CF 103+350 - Km CF 103+463, intravilan-extravilan, judetul Arges.

Nr. Crt	Nr cadastral Nr.	Suprafata* (mp)	Observatii / Referinte
A1	88691	Din acte: 6.372,195 Masurata: 661	

**Construcții**

Crt	Nr cadastral Nr.	Adresa	Observatii / Referinte
A1.1	88691-C1	Loc. Pitesti, Jud. Arges, Linia 901, Interstatia CF Golesti-Pitesti, Km CF 101+210 - Km CF 106+736 Lot 3 - Km CF 103+350 - Km CF 103+463, intravilan-extravilan, judetul Arges.	S. construita la sol: 333 mp; Pod CF 901 Km 103+300, nr. inventar 100173, construit din metal, anul 1921. Proprietar: Statul Roman-Domeniul, Administrator: M.T.I. Concesionar: C.N.C.F. "C.F.R." S.A. (Intravilan)
A1.2	88691-C2	Loc. Pitesti, Jud. Arges, Linia 901, Interstatia CF Golesti-Pitesti, Km CF 101+210 - Km CF 106+736 Lot 3 - Km CF 103+350 - Km CF 103+463, intravilan-extravilan, judetul Arges.	S. construita la sol: 328 mp; Pod CF 901 Km 103+300, nr. inventar 100173, construit din metal, anul 1921. Proprietar: Statul Roman-Domeniul, Administrator: M.T.I. Concesionar: C.N.C.F. "C.F.R." S.A. (Extravilan)

**B. Partea II. Proprietari și acte**

Inscrieri privitoare la dreptul de proprietate și alte drepturi reale	Referințe
<b>30285 / 10/08/2012</b>	
Act Administrativ nr. MM/224, din 24/01/2002 emis de MLPTL act administrativ nr. 1/24-01-2002 emis de MTI; act administrativ nr. AB/20235/03-05-2011 emis de MTI; act normativ nr. 581/10-09-1998 emis de GUVERNUL ROMANIEI; act normativ nr. 589/03-05-2006 emis de GUVERNUL ROMANIEI; act normativ nr. 12/07-07-1998 emis de GUVERNUL ROMANIEI; act administrativ nr. 2/25-06-2010 emis de MTI; act normativ nr. 107/25-09-1996 emis de PARLAMENTUL ROMANIEI;	
B1	Intabulare, drept de PROPRIETATE, dobandit prin Lege, cota actuala 1/1, cota initiala 1/1 1) STATUL ROMÂN DOMENIUL PUBLIC
	A1, A1.1, A1.2

**C. Partea III. SARCINI**

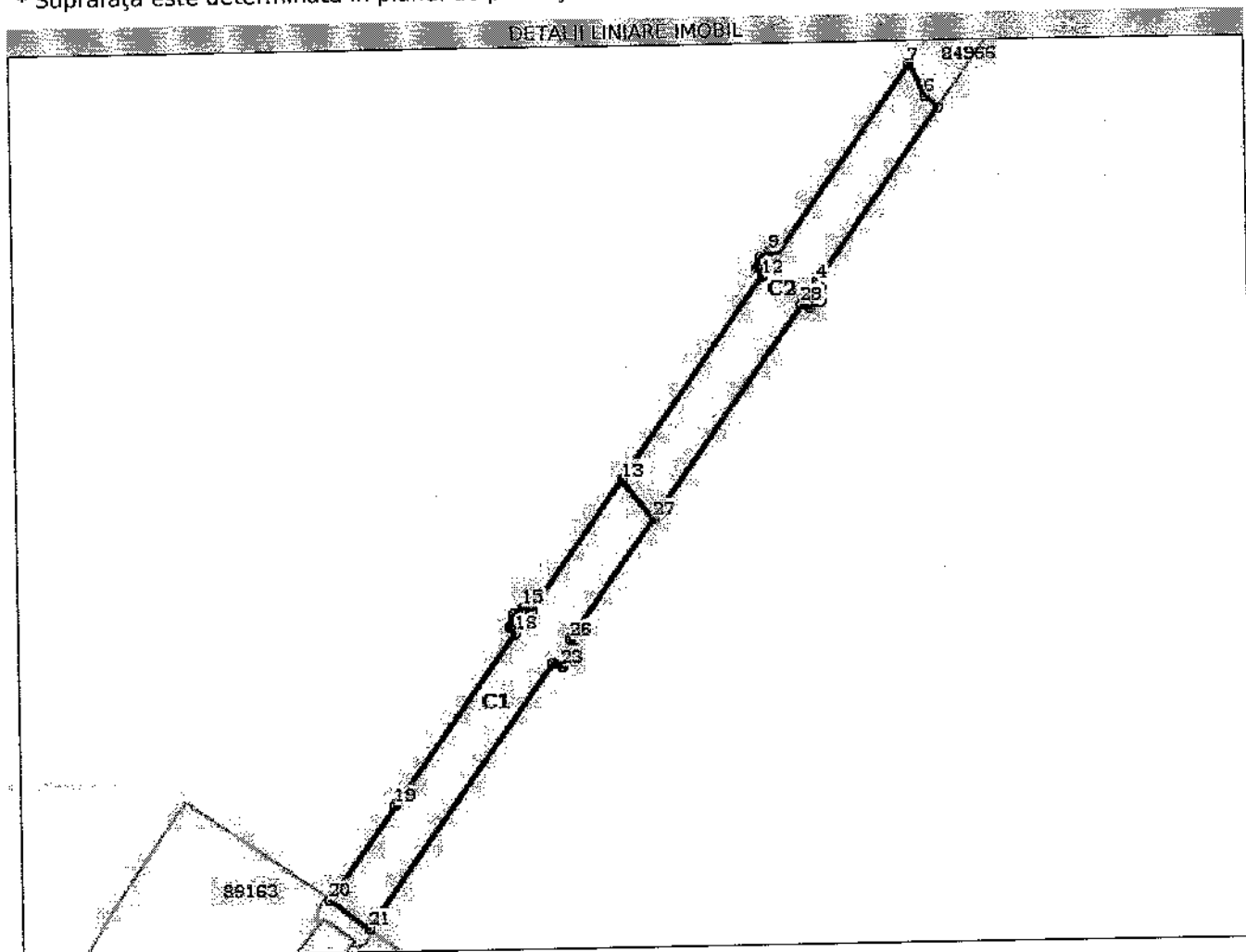
Inscrieri privind dezmembramintele dreptului de proprietate, drepturi reale de garanție și sarcini	Referințe
<b>30285 / 10/08/2012</b>	
Act Administrativ nr. MM/224, din 24/01/2002 emis de MLPTL act administrativ nr. 1/24-01-2002 emis de MTI; act administrativ nr. AB/20235/03-05-2011 emis de MTI; act normativ nr. 581/10-09-1998 emis de GUVERNUL ROMANIEI; act normativ nr. 589/03-05-2006 emis de GUVERNUL ROMANIEI; act normativ nr. 12/07-07-1998 emis de GUVERNUL ROMANIEI; act administrativ nr. 2/25-06-2010 emis de MTI; act normativ nr. 107/25-09-1996 emis de PARLAMENTUL ROMANIEI;	
C1	se notează dreptul de administrare 1) MINISTERUL TRANSPORTURILOR ȘI INFRASTRUCTURII
	A1, A1.1, A1.2
C2	Intabulare, drept de CONCESIUNE 1) MINISTERUL TRANSPORTURILOR ȘI INFRASTRUCTURII 2) COMPANIA NAȚIONALĂ DE CĂI FERATE - CFR SA
	A1

## Anexa Nr. 1 La Partea I

## Teren

Nr cadastral	Suprafața măsurată (mp)*	Observații / Referințe
88691	661	

\* Suprafața este determinată în planul de proiecție Stereo 70.



## Date referitoare la teren

Crt	Categorie folosință	Intravilan	Suprafața (mp)	Tarla	Parcelă	Nr. topo	Observații / Referințe
1	ape curgătoare	DA	209				Intravilan Proprietar: Statul Roman-Domeniul public, Administrator: Ministerul Mediului și Padurilor, A.N. Apele Romane, A.B.A. Arges-Vedea (RAUL ARGES).
2	ape curgătoare	DA	99				Intravilan Proprietar: Statul Roman-Domeniul public, Administrator: Ministerul Mediului și Padurilor, A.N. Apele Romane, A.B.A. Arges-Vedea (RAUL ARGES).

Crt	Categorie folosință	Intravilan	Suprafața (mp)	Tarla	Parcelă	Nr. topo	Observații / Referințe
3	cai ferate	DA	26				Linia 901, Interstatia Golesti-Pitesti, Km CF 101+210 - Km CF 106+736 Lot 3 -Km CF 103+350 - Km CF 103+463, partea stanga si partea dreapta, Intravilan, judetul Arges. Suprafata 36 372 195 mp reprezinta suprafata totala de teren apartinand Domeniului Public al Statului, aflata in administrarea M.T.I.  si concesionata catre C.N.C.F. "C.F.R." S.A. pentru entitati feroviare situate pe raza S.C.R.E.I.R. C.F. Craiova.
4	ape curgatoare	NU	162				Extravilan Proprietar: Statul Roman-Domeniul public, Administrator : Ministerul Mediului si Padurilor, A.N. Apele Romane, A.B.A. Arges-Vedea (RAUL ARGES).
5	ape curgatoare	NU	141				Extravilan Proprietar: Statul Roman-Domeniul public, Administrator : Ministerul Mediului si Padurilor, A.N. Apele Romane, A.B.A. Arges-Vedea (RAUL ARGES).
6	cai ferate	NU	24				Linia 901, Interstatia Golesti-Pitesti, Km CF 101+210 - Km CF 106+736 Lot 3 -Km CF 103+350 - Km CF 103+463, partea stanga si partea dreapta, Extravilan, judetul Arges. Suprafata 36 372 195 mp reprezinta suprafata totala de teren apartinand Domeniului Public al Statului, aflata in administrarea M.T.I.  si concesionata catre C.N.C.F. "C.F.R." S.A. pentru entitati feroviare situate pe raza S.C.R.E.I.R. C.F. Craiova.

**Date referitoare la construcții**

Crt	Număr	Destinație construcție	Supraf. (mp)	Situație juridică	Observații / Referințe
A1.1	88691-C1	construcții industriale și edilitare	333	Cu acte	: S. construită la sol: 333 mp; Pod CF 901 Km 103+300 ,nr.inventar 100173, construit din metal, anul 1921. Proprietar : Statul Roman-Domeniul, Administrator : M.T.I. Concesionar : C.N.C.F. "C.F.R." S.A. (Intravilan)
A1.2	88691-C2	construcții industriale și edilitare	328	Cu acte	: S. construită la sol: 328 mp; Pod CF 901 Km 103+300 ,nr.inventar 100173, construit din metal, anul 1921. Proprietar : Statul Roman-Domeniul, Administrator : M.T.I. , Concesionar : C.N.C.F. "C.F.R." S.A. (Extravilan)

**Lungime Segmente**

1) Valorile lungimilor segmentelor sunt obținute din proiecție în plan.

Punct început	Punct sfârșit	Lungime segment (m)
1	2	1.455
3	4	1.019
5	6	2.015
7	8	26.571
9	10	1.257
11	12	1.268
13	14	18.335
15	16	1.417

Punct început	Punct sfârșit	Lungime segment (m)
2	3	1.327
4	5	24.468
6	7	4.033
8	9	0.957
10	11	1.207
12	13	28.439
14	15	0.956
16	17	1.503

Punct inceput	Punct sfârșit	Lungime segment (m)
17	18	0.969
19	20	13.322
21	22	37.329
23	24	1.474
25	26	1.201
27	28	29.948

Punct inceput	Punct sfârșit	Lungime segment (m)
18	19	24.201
20	21	5.621
22	23	1.159
24	25	1.402
26	27	17.001
28	1	1.036

\*\* Lungimile segmentelor sunt determinate în planul de proiecție Stereo 70 și sunt rotunjite la 10 centimetri.  
 \*\*\* Distanța dintre puncte este formată din segmente cumulate ce sunt mai mici decât valoarea 10 centimetri.

Certific că prezentul extras corespunde cu pozițiile în vigoare din cartea funciară originală, păstrată de acest birou.

Prezentul extras de carte funciară este valabil la autentificarea de către notarul public a actelor juridice prin care se sting drepturile reale precum și pentru dezbaterea succesiunilor, iar informațiile prezentate sunt susceptibile de orice modificare, în condițiile legii.

S-a achitat tariful de 20 RON, -Chitanța internă nr.73410/09-08-2016 în suma de 20, pentru serviciul de publicitate imobiliară cu codul nr. 272.

Data soluționării,  
09-08-2016

Data eliberării,  
/ /

Asistent Registrator,  
Nița Emilia Petruța

(parafa și semnătura)

Referent,

**ACHIM MIRELA-MADALINA**  
(parafa și semnătura)  
**REFERENT**

12. AUG. 2016

**NIȚĂ EMILIA PETRUȚA**  
ASISTENT REGISTRATOR





4163733

Carte Funciară Nr. 84854 Comuna/Oraș/Municipiu: Pitesti

**EXTRAS DE CARTE FUNCİARĂ  
PENTRU INFORMARE**

Nr.	39787
Ziua	09
Luna	08
Anul	2016

Oficiul de Cadastru și Publicitate Imobiliară ARGES  
Biroul de Cadastru și Publicitate Imobiliară Pitesti**A. Partea I. Descrierea imobilului**

TEREN intravilan

Adresa: Loc. Pitesti, Jud. Arges,

Nr. Crt	Nr cadastral Nr.	Suprafata* (mp)	Observatii / Referinte
A1	84854	Din acte: - Masurata: 52.945	

**Construcții**

Crt	Nr cadastral Nr.	Adresa	Observatii / Referinte
A1.1	84854-C1	Loc. Pitesti, Jud. Arges,	S. construita la sol:34457 mp;
A1.2	84854-C2	Loc. Pitesti, Jud. Arges,	S. construita la sol:23 mp;
A1.3	84854-C3	Loc. Pitesti, Jud. Arges,	S. construita la sol:10 mp;
A1.4	84854-C4	Loc. Pitesti, Jud. Arges,	S. construita la sol:1729 mp;
A1.5	84854-C5	Loc. Pitesti, Jud. Arges,	S. construita la sol:1611 mp;
A1.6	84854-C6	Loc. Pitesti, Jud. Arges,	S. construita la sol:17 mp;
A1.7	84854-C7	Loc. Pitesti, Jud. Arges,	S. construita la sol:73 mp;
A1.8	84854-C8	Loc. Pitesti, Jud. Arges,	S. construita la sol:180 mp;

**B. Partea II. Proprietari și acte**

Inscrieri privitoare la dreptul de proprietate și alte drepturi reale	Referinte
<b>20464 / 21/06/2010</b>	
Act Normativ nr. CONTRACT DE CONCESIUNE NR. 224, din 24/01/2002 emis de MINISTERUL TRANSPORTURILOR act normativ nr. HG 581/10-09-1998 emis de GUVERNUL ROMANIEI; act normativ nr. ORDONANTA DE URGENTA NR. 12/07-07-1998 emis de GUVERNUL ROMANIEI;	
B1	Intabulare, drept de PROPRIETATE, dobandit prin Lege, cota actuala 1/1, cota initiala 1/1 1) STATUL ROMÂN -DOMENIUL PUBLIC, CIF:Statul roman
B2	se înscrie dreptul de administrare 1) MINISTERUL TRANSPORTURILOR ȘI INFRASTRUCTURII

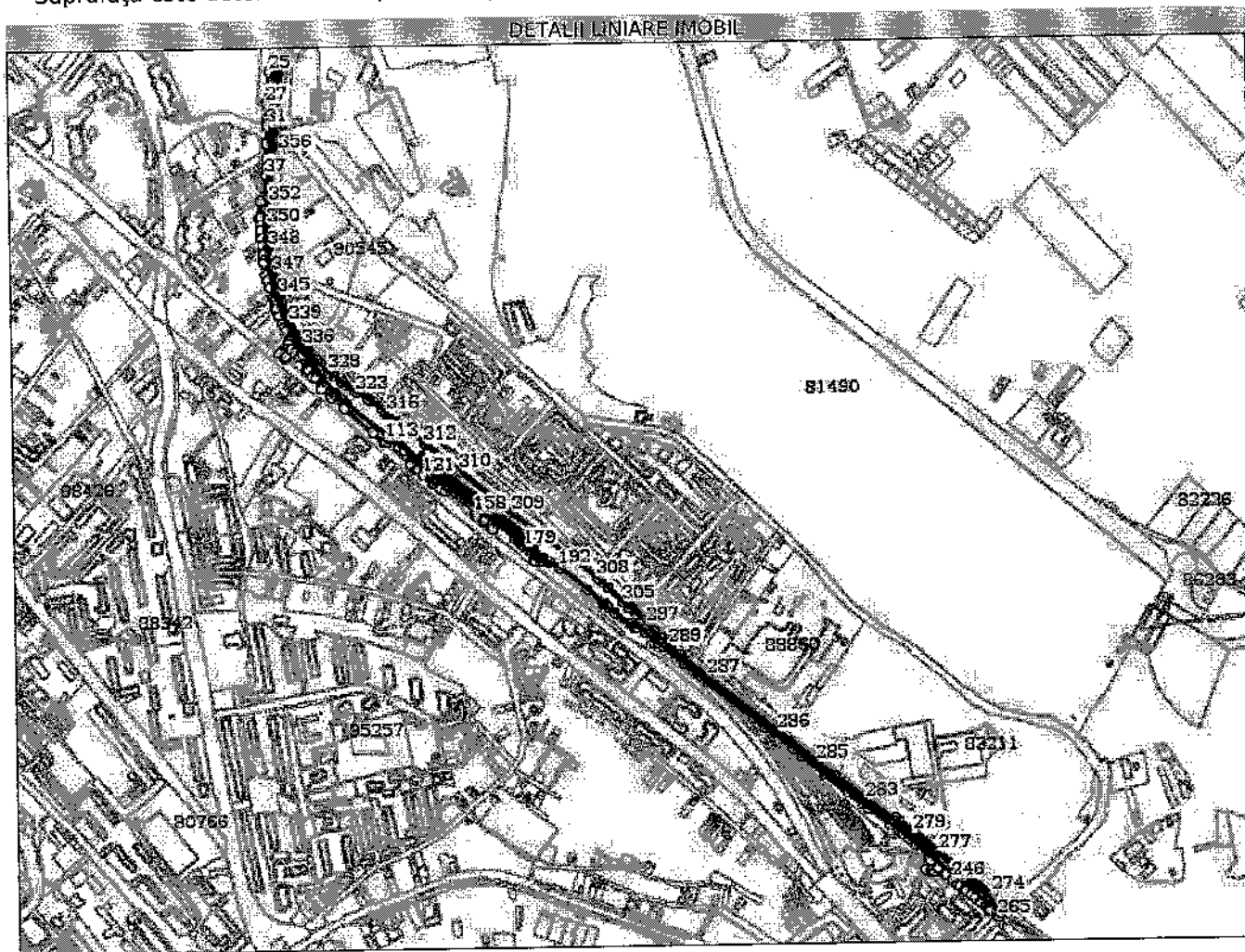
**C. Partea III. SARCINI**

Inscrieri privind dezmembramintele dreptului de proprietate, drepturi reale de garanție și sarcini	Referinte
<b>20464 / 21/06/2010</b>	
Act Normativ nr. ORDONANTA DE URGENTA NR. 12, din 07/07/1998 emis de GUVERNUL ROMANIEI act normativ nr. CONTRACT DE CONCESIUNE NR. 224/24-01-2002 emis de MINISTERUL TRANSPORTURILOR, act normativ nr. HG 581/10-09-1998 emis de GUVERNUL ROMANIEI; act normativ nr. ORDONANTA DE URGENTA NR. 12/07-07-1998 emis de GUVERNUL ROMANIEI;; act normativ nr. HG 581/10-09-1998 emis de GUVERNUL ROMANIEI;	
C1	Intabulare, drept de CONCESIUNE 1) COMPANIA NAȚIONALĂ DE CĂI FERATE CFR SA

**Anexa Nr. 1 La Partea I****Teren**

Nr cadastral	Suprafața masurata (mp)*	Observații / Referințe
84854	52.945	

\* Suprafața este determinată în planul de proiecție Stereo 70.

**Date referitoare la teren**

Crt	Categorie folosință	Intra vilan	Suprafața (mp)	Tarla	Parcelă	Nr. topo	Observații / Referințe
1	cai ferate	DA	52.945				

**Date referitoare la construcții**

Crt	Număr	Destinație construcție	Supraf. (mp)	Situație juridică	Observații / Referințe
A1.1	84854-C1	construcții industriale și edilitare	34.457	Cu acte	; S. construita la sol:34457 mp;
A1.2	84854-C2	construcții industriale și edilitare	23	Cu acte	; S. construita la sol:23 mp;
A1.3	84854-C3	construcții industriale și edilitare	10	Cu acte	; S. construita la sol:10 mp;
A1.4	84854-C4	construcții industriale și edilitare	1.729	Cu acte	; S. construita la sol:1729 mp;
A1.5	84854-C5	construcții industriale și edilitare	1.611	Cu acte	; S. construita la sol:1611 mp;
A1.6	84854-C6	construcții industriale și edilitare	17	Cu acte	; S. construita la sol:17 mp;

Crt	Număr	Destinație construcție	Supraf. (mp)	Situație juridică	Observații / Referințe
A1.7	84854-C7	construcții industriale și edilitare	73	Cu acte	; S. construita la sol:73 mp;
A1.8	84854-C8	construcții industriale și edilitare	180	Cu acte	; S. construita la sol:180 mp;

**Lungime Segmente**

1) Valorile lungimilor segmentelor sunt obținute din proiecție în plan.

Punct început	Punct sfârșit	Lungime segment	Punct început	Punct sfârșit	Lungime segment	Punct început	Punct sfârșit	Lungime segment
1	2	11.124	2	3	4.833	3	4	4.894
4	5	0.053	5	6	0.274	6	7	22.019
7	8	0.07	8	9	2.265	9	10	4.781
10	11	5.015	11	12	8.24	12	13	2.169
13	14	1.54	14	15	1.582	15	16	0.029
16	17	97.551	17	18	1.718	18	19	0.734
19	20	0.811	20	21	1.691	21	22	0.141
22	23	3.731	23	24	0.005	24	25	11.709
25	26	58.584	26	27	5.612	27	28	29.787
28	29	5.786	29	30	6.405	30	31	2.1
31	32	27.777	32	33	2.877	33	34	3.052
34	35	27.835	35	36	17.906	36	37	15.553
37	38	35.464	38	39	4.109	39	40	1.536
40	41	3.798	41	42	7.884	42	43	2.455
43	44	32.572	44	45	2.332	45	46	13.38
46	47	2.113	47	48	10.774	48	49	14.58
49	50	0.686	50	51	13.432	51	52	0.875
52	53	16.983	53	54	12.801	54	55	5.772
55	56	23.734	56	57	11.538	57	58	13.535
58	59	21.503	59	60	6.478	60	61	1.542
61	62	7.006	62	63	2.188	63	64	4.865
64	65	0.142	65	66	0.138	66	67	14.871
67	68	16.242	68	69	8.19	69	70	8.515
70	71	17.575	71	72	2.512	72	73	2.052
73	74	7.663	74	75	12.432	75	76	9.162
76	77	5.134	77	78	11.87	78	79	4.62
79	80	0.682	80	81	14.988	81	82	0.596
82	83	10.462	83	84	10.145	84	85	5.54
85	86	2.182	86	87	17.045	87	88	5.145
88	89	2.187	89	90	1.154	90	91	8.079
91	92	0.747	92	93	5.224	93	94	11.067
94	95	2.487	95	96	6.526	96	97	14.909
97	98	1.323	98	99	1.092	99	100	1.643
100	101	3.627	101	102	6.641	102	103	24.572
103	104	10.912	104	105	4.199	105	106	8.592
106	107	4.629	107	108	9.527	108	109	5.647
109	110	9.659	110	111	75.009	111	112	27.961
112	113	3.962	113	114	3.0	114	115	8.986
115	116	1.106	116	117	25.1	117	118	1.511
118	119	0.955	119	120	10.487	120	121	19.565
121	122	2.958	122	123	1.939	123	124	2.707
124	125	1.674	125	126	1.0	126	127	6.678
127	128	4.345	128	129	13.057	129	130	4.699

Punct inceput	Punct sfârșit	Lungime segment	Punct inceput	Punct sfârșit	Lungime segment	Punct inceput	Punct sfârșit	Lungime segment
130	131	12.045	131	132	22.849	132	133	4.679
133	134	1.656	134	135	0.611	135	136	6.211
136	137	4.594	137	138	1.695	138	139	8.564
139	140	1.554	140	141	4.749	141	142	9.664
142	143	2.245	143	144	9.734	144	145	11.814
145	146	1.0	146	147	18.322	147	148	7.631
148	149	1.414	149	150	5.85	150	151	1.251
151	152	9.659	152	153	1.0	153	154	15.414
154	155	1.0	155	156	14.55	156	157	1.0
157	158	12.683	158	159	5.043	159	160	19.4
160	161	2.034	161	162	1.549	162	163	16.724
163	164	3.033	164	165	1.0	165	166	5.902
166	167	7.769	167	168	1.09	168	169	0.768
169	170	15.271	170	171	43.527	171	172	2.0
172	173	1.745	173	174	7.861	174	175	6.579
175	176	5.215	176	177	1.386	177	178	3.732
178	179	0.611	179	180	10.146	180	181	6.842
181	182	13.769	182	183	9.498	183	184	3.106
184	185	9.512	185	186	9.841	186	187	5.598
187	188	14.651	188	189	0.413	189	190	1.591
190	191	1.796	191	192	22.182	192	193	69.017
193	194	44.868	194	195	1.003	195	196	1.482
196	197	0.677	197	198	1.108	198	199	11.457
199	200	14.593	200	201	39.145	201	202	8.278
202	203	2.086	203	204	1.477	204	205	0.468
205	206	4.738	206	207	18.199	207	208	33.621
208	209	12.078	209	210	2.236	210	211	52.519
211	212	21.432	212	213	7.255	213	214	0.399
214	215	1.483	215	216	0.149	216	217	11.42
217	218	17.081	218	219	115.268	219	220	27.189
220	221	69.709	221	222	24.039	222	223	52.684
223	224	4.749	224	225	55.758	225	226	35.541
226	227	17.509	227	228	52.256	228	229	1.469
229	230	18.791	230	231	10.62	231	232	15.321
232	233	17.557	233	234	33.708	234	235	2.106
235	236	4.854	236	237	3.692	237	238	4.759
238	239	18.793	239	240	11.311	240	241	1.376
241	242	2.956	242	243	3.62	243	244	9.729
244	245	19.635	245	246	16.936	246	247	12.617
247	248	5.553	248	249	12.516	249	250	2.482
250	251	1.583	251	252	1.096	252	253	11.23
253	254	12.654	254	255	12.765	255	256	0.538
256	257	12.095	257	258	0.675	258	259	6.117
259	260	0.512	260	261	5.906	261	262	0.439
262	263	14.663	263	264	0.008	264	265	5.477
265	266	8.221	266	267	1.75	267	268	1.567
268	269	3.672	269	270	1.547	270	271	1.152
271	272	10.637	272	273	33.845	273	274	1.045
274	275	91.347	275	276	1.132	276	277	40.594
277	278	2.0	278	279	64.032	279	280	36.987
280	281	7.063	281	282	7.692	282	283	67.049
283	284	79.453	284	285	43.248	285	286	96.653
286	287	176.121	287	288	68.339	288	289	27.193
289	290	0.277	290	291	1.47	291	292	0.389
292	293	6.516	293	294	2.467	294	295	11.417
295	296	21.936	296	297	17.809	297	298	15.136
298	299	15.657	299	300	11.245	300	301	8.618



Punct început	Punct sfârșit	Lungime segment
301	302	1.739
304	305	12.704
307	308	9.929
310	311	85.185
313	314	20.897
316	317	1.77
319	320	4.363
322	323	1.173
325	326	11.003
328	329	17.795
331	332	8.626
334	335	1.487
337	338	20.211
340	341	23.762
343	344	0.62
346	347	30.644
349	350	24.817
352	353	90.825
355	356	7.066

Punct început	Punct sfârșit	Lungime segment
302	303	1.5
305	306	41.909
308	309	213.009
311	312	2.722
314	315	0.655
317	318	11.174
320	321	26.803
323	324	4.03
326	327	19.495
329	330	14.534
332	333	5.782
335	336	0.446
338	339	24.852
341	342	0.615
344	345	1.41
347	348	48.849
350	351	24.691
353	354	11.807
356	1	2.549

Punct început	Punct sfârșit	Lungime segment
303	304	0.494
306	307	18.484
309	310	129.804
312	313	73.524
315	316	1.578
318	319	31.641
321	322	2.429
324	325	20.612
327	328	13.506
330	331	23.701
333	334	1.899
336	337	8.464
339	340	17.901
342	343	12.669
345	346	16.249
348	349	18.087
351	352	18.189
354	355	4.617

\*\* Lungimile segmentelor sunt determinate în planul de proiecție Stereo 70 și sunt rotunjite la 10 centimetri.  
 \*\*\* Distanța dintre puncte este formată din segmente cumulate ce sunt mai mici decât valoarea 10 centimetri.

Certific că prezentul extras corespunde cu pozițiile în vigoare din cartea funciară originală, păstrată de acest birou.

Prezentul extras de carte funciară este valabil la autentificarea de către notarul public a actelor juridice prin care se sting drepturile reale precum și pentru dezbateră succesiunilor, iar informațiile prezentate sunt susceptibile de orice modificare, în condițiile legii.

S-a achitat tariful de 20 RON, -Chitanța internă nr.73406/09-08-2016 în suma de 20, pentru serviciul de publicitate imobiliară cu codul nr. 272.

Data soluționării,  
09-08-2016

Data eliberării,  
/ /

12. AUG. 2016

Asistent Registrator,

Păun Ionuț Adrian  
 PĂUN IONUȚ ADRIAN  
 (parafa și semnătura)  
 REGISTRATOR

Referent,

ACHIM MIRELA-MĂDĂLINA  
 (parafa și semnătura)  
 REFERENT

