



EXTRAS DE CARTE FUNCIARA pentru INFORMARE

Oficiul de Cadastru și Publicitate Imobiliară OLT
Biroul de Cadastru și Publicitate Imobiliară Slatina

Nr.cerere	70640
Ziua	09
Luna	12
Anul	2014

A. Partea I. DESCRIEREA IMOBILULUI

TEREN extravilan

Adresa: Lot 1- km CF 154+498 - km CF 154+817, partea stanga
si partea dreapta, Interstatia Harsesti-Corbu km CF 151+090 - km
CF 154+817, partea stanga si partea dreapta, linia 901, extravilan

Nr crt	Nr.cadastral Nr.topografic	Suprafata* (mp)	Observatii / Referinte
A1	50278	10.530	-

CONSTRUCTII

Nr. Crt.	Nr.cadastral Nr.topografic	Adresa	Observatii / Referinte
A1.1	50278-C1	Lot 1- km CF 154+498 - km CF 154+817, partea stanga si partea dreapta, Interstatia Harsesti-Corbu km CF 151+090 - km CF 154+817, partea stanga si partea dreapta, linia 901, extravilan	Cale ferata cu ecartament normal, pe traverse de beton si lemn, tipul de sina 65. Nr.inventar 100401.1, an constr.1977, S desf. = 2044 mp, linie neelectrificata.

B. Partea II. PROPRIETAR si ACTE

Inscrieri privitoare la dreptul de proprietate si alte drepturi reale		Observatii / Referinte
70640 / 09.12.2014		
Act normativ nr. 581, din 10.09.1998, emis de GUVERNUL ROMANIEI, act normativ nr. 12/07-07-1998 emis de GUVERNUL ROMANIEI; act normativ nr. 589/03-05-2006 emis de GUVERNUL ROMANIEI;		
B1	Intabulare, drept de PROPRIETATE, domeniu public, dobandit prin Lege, cota actuala 1 / 1 1) STATUL ROMAN	A1, A1.1 -
Act administrativ nr. contract de concesiune nr. MM/224, din 24.01.2002, act aditional nr. OIS/32274/23-07-2012 la contractul de concesiune nr. MM/224/24.01.2002		
B2	Intabulare, drept de CONCESIUNE, pe o perioada de 49 de ani incepand cu data semnarii contractului 1) COMPANIA NATIONALA DE CAI FERATE CFR SA, CIF: 11054529	A1, A1.1 -

C. Partea III. SARCINI

Inscrieri privind dezmembramintele dreptului de proprietate, drepturile reale de garantie si sarcini	Observatii / Referinte
NU SUNT	

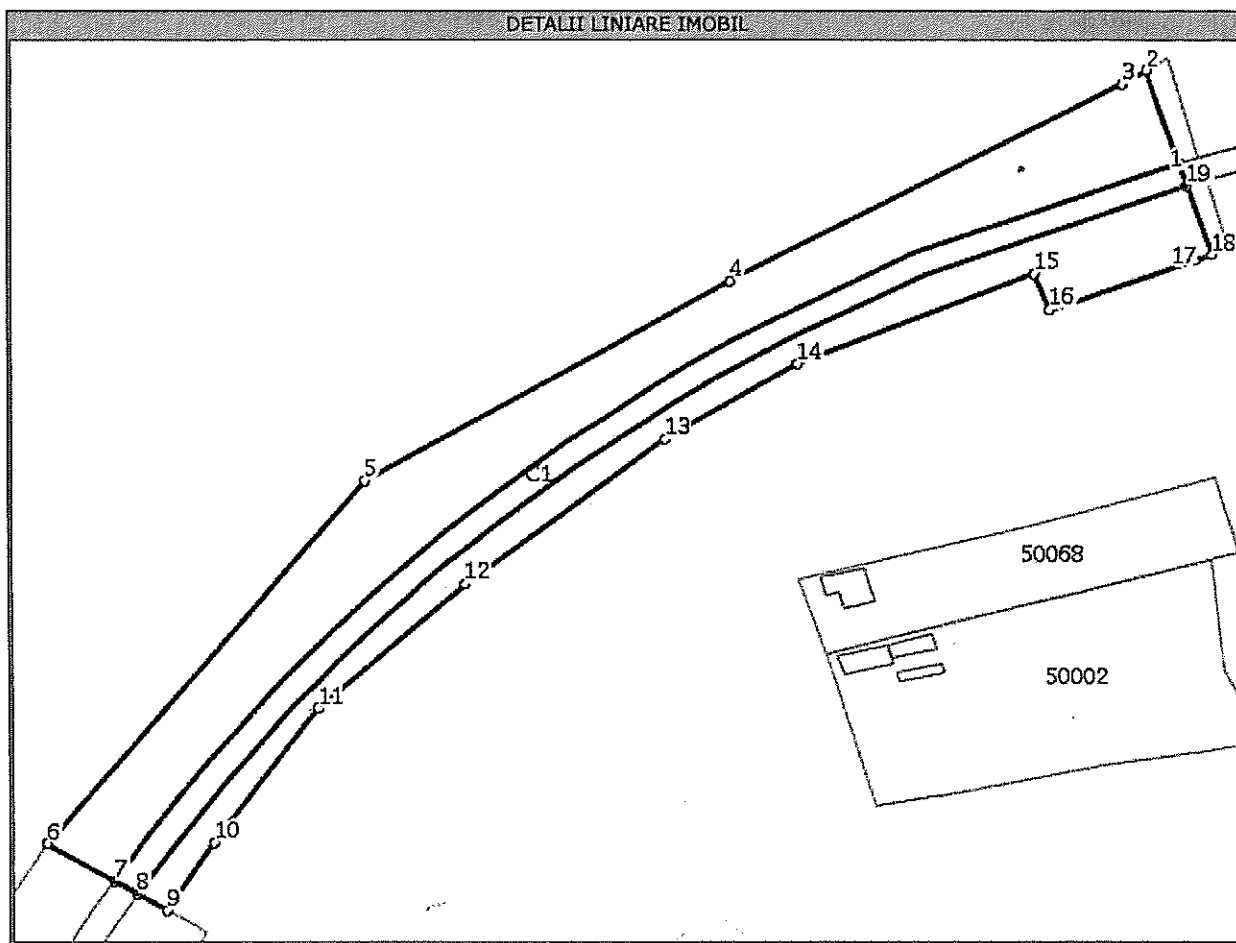
Anexa Nr. 1 la Partea I

TEREN extravilan

Adresa: Lot 1- km CF 154+498 - km CF 154+817, partea stanga si partea dreapta, Interstatia Harsesti-Corbu
km CF 151+090 - km CF 154+817, partea stanga si partea dreapta, linia 901, extravilan

Nr. cadastral	Suprafata masurata (mp)*	Observatii / Referinte
50278	10.530	-

* Suprafata este determinata in planul de proiectie Stereo 70.



Date referitoare la teren

Nr. crt.	Categorie folosinta	Intravilan	Suprafata (mp)	Nr. tarla	Nr. parcela	Nr. Topografic	Observatii / Referinte
1	cai ferate	NU	10.530	-	-	-	Lot 1- km CF 154+498 - km CF 154+817, partea stanga si partea dreapta, Interstatia Harsesti-Corbu km CF 151+090 - km CF 154+817, partea stanga si partea dreapta, linia 901, extravilan

Date referitoare la constructii

Nr. Crt.	Numar	Destinatia constructie	Supraf. (mp)	Situatie juridica	Observatii / Referinte
A1.1	50278-C1	constructii industriale si edilitare	2.044	Cu acte	Cale ferata cu ecartament normal, pe traverse de beton si lemn, tipul de sina 65. Nr. inventar 100401.1, an constr. 1977, S desf. = 2044 mp, linie neelectrificata.

Lungime Segmente

1) Valorile lungimilor segmentelor sunt obtinute din proiectie in plan.

Punct inceput	Punct sfarsit	Lungime segment (" (m)
1	2	25,6
2	3	6,5
3	4	105,5

Lungime Segmente

1) Valorile lungimilor segmentelor sunt obtinute din proiectie in plan.

Punct inceput	Punct sfarsit	Lungime segment "" (m)
4	5	100,5
5	6	122,1
6	7	18,5
7	8	6,4
8	9	8,2
9	10	21,1
10	11	43,4
11	12	47,8
12	13	60,6
13	14	37,1
14	15	60,0
15	16	10,0
16	17	36,5
17	18	4,1
18	19	19,2
19	1	6,3

** Lungimile segmentelor sunt determinate in planul de proiectie Stereo 70 si sunt rotunjite la 10 centimetri.

*** Distanța dintre puncte este formata din segmente cumulate ce sunt mai mici decat valoarea 10 centimetri.



Certific că prezentul extras corespunde cu pozitiile in vigoare din cartea funciara originală, păstrată de acest birou.

Prezentul extras de carte funciara este valabil la autentificarea de catre notarul public a actelor juridice prin care se sting drepturile reale precum si pentru dezbaterile succesiunilor, iar informatiile prezentate sunt susceptibile de orice modificare, in conditiile legii.

S-a achitat tariful de 60 RON, chitanta nr. OT47226/09-12-2014, pentru serviciul de publicitate imobiliara cu codul nr. 211,231,

Data soluționării,
23/02/2015

Asistent-registrador,
ELENA CARMEN ANTONEȘCU

Referent


(parața și semnătura)

Data eliberării,