



# EXTRAS DE CARTE FUNCIARA pentru INFORMARE

Oficiul de Cadastru și Publicitate Imobiliară OLT  
Biroul de Cadastru și Publicitate Imobiliară Slatina

Nr.cerere	16291
Ziua	17
Luna	03
Anul	2015

## A. Partea I. DESCRIEREA IMOBILULUI

**TEREN** extravilan

**Adresa:** Lot 5 – km CF 166+660 – km CF 162+743, partea dreapta, Interstatia Sinesti-Potcoava km CF 162+312-km CF 167+115, partea dreapta si partea stanga, linia 901, extravilan.

Nr crt	Nr.cadastral Nr.topografic	Suprafata* (mp)	Observatii / Referinte
A1	51765	217	

## B. Partea II. PROPRIETAR si ACTE

Inscrieri privitoare la dreptul de proprietate si alte drepturi reale		Observatii / Referinte
<b>70648 / 09.12.2014</b>		
Act normativ nr. H.G. 581, din 10.09.1998, emis de GUVERNUL ROMANIEI, act normativ nr. 12/07-07-1998 emis de GUVERNUL ROMANIEI; act normativ -H.G. nr. 589/03-05-2006 emis de GUVERNUL ROMANIEI;		
B1	Intabulare, drept de PROPRIETATE, domeniu public, dobandit prin Lege, cota actuala 1 / 1	A1
	1) STATUL ROMAN	-
<b>16291 / 17.03.2015</b>		
Act administrativ nr. contract de concesiune nr. 224, din 24.01.2002, emis de Compania Nationala de Cai Ferate CFR SA, Act additional nr OIS 32274/2012 la contractul de concesiune nr. 224/2002, Proces Verbal de Predare Primire incheiet la data de 24.01.2002,		
B2	Intabulare, drept de CONCESIUNE	A1
	1) COMPANIA NATIONALA DE CAI FERATE CFR SA	-

## C. Partea III. SARCINI

Inscrieri privind dezmembramintele dreptului de proprietate, drepturile reale de garantie si sarcini	Observatii / Referinte
NU SUNT	

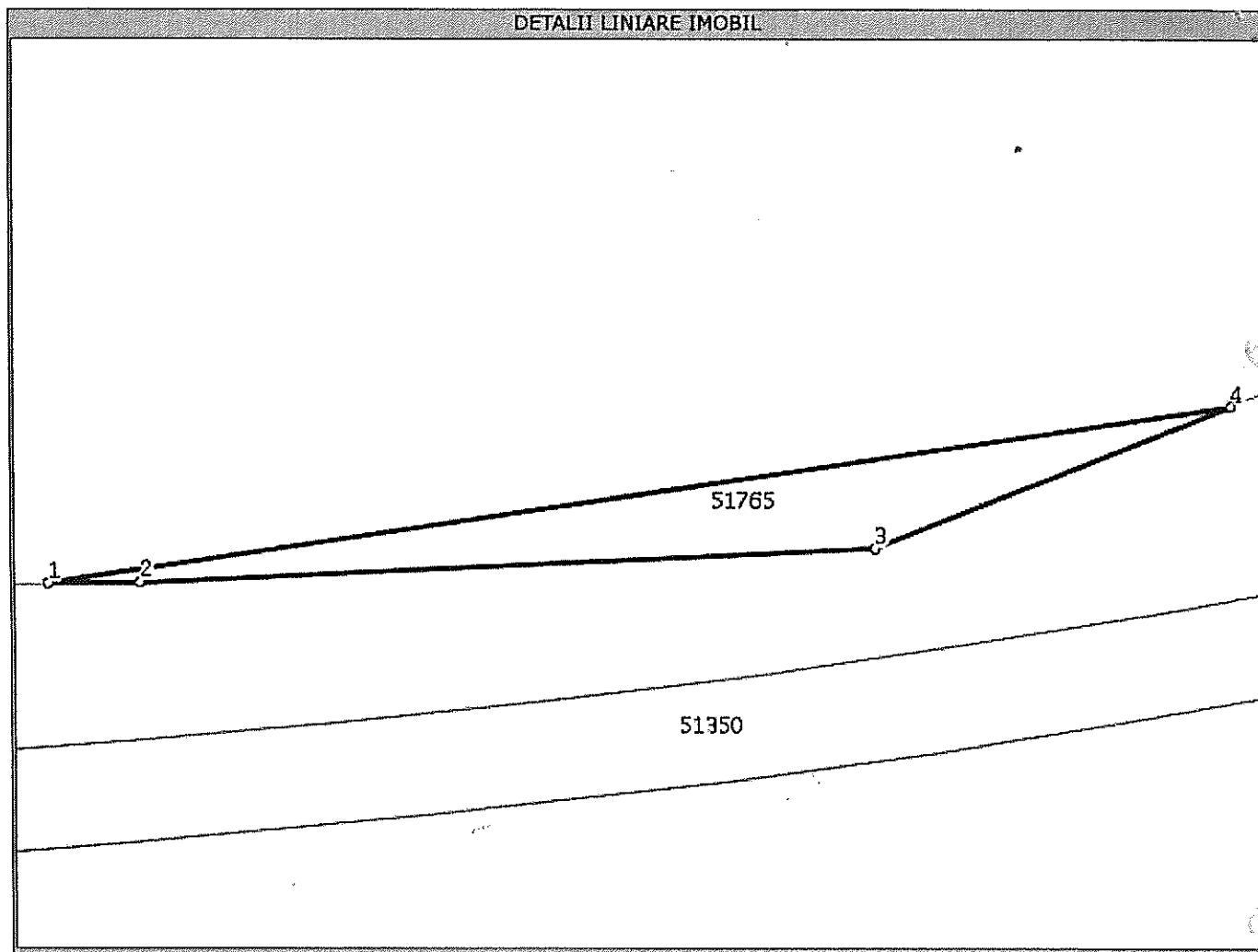
## Anexa Nr. 1 la Partea I

## TEREN extravilan

Adresa: Lot 5 – km CF 166+660 – km CF 162+743, partea dreapta, Interstatiua Sinesti-Potcoava km CF 162+312-km CF 167+115, partea dreapta si partea stanga, linia 901, extravilan.

Nr. cadastral	Suprafata masurata (mp)*	Observatii / Referinte
51765	217	-

\* Suprafata este determinata in planul de proiectie Stereo 70.



## Date referitoare la teren

Nr. crt	Categorie folosinta	Intravilan	Suprafata (mp)	Nr. tarla	Nr. parcela	Nr. Topografic	Observatii / Referinte
1	cai ferate	NU	217	-	-	-	Lot 5 – km CF 166+660 – km CF 162+743, partea dreapta, Interstatiua Sinesti-Potcoava km CF 162+312-km CF 167+115, partea dreapta si partea stanga, linia 901, extravilan.

## Lungime Segmente

1) Valorile lungimilor segmentelor sunt obtinute din proiectie in plan.

Punct inceput	Punct sfarsit	Lungime segment "" (m)
1	2	5,8
2	3	46,9
3	4	24,4
4	1	76,1

\*\* Lungimile segmentelor sunt determinate in planul de proiectie Stereo 70 si sunt rotunjite la 10 centimetri.

\*\*\* Distanța dintre puncte este formata din segmente cumulate ce sunt mai mici decat valoarea 10 centimetri.

Certific că prezentul extras corespunde cu pozitiile in vigoare din cartea funciara originală, păstrată de acest birou.

Prezentul extras de carte funciara este valabil la autentificarea de catre notarul public a actelor juridice prin care se sting drepturile reale precum si pentru dezbaterea succesiunilor, iar informatiile prezentate sunt susceptibile de orice modificare, in conditiile legii.


S-a achitat tariful de 60 RON, chitanta nr. OT52011/17-03-2015, pentru serviciul de publicitate imobiliara cu codul nr. 231,


Data soluționării,  
26/03/2015

Asistent-registrator,  
SANDEL TRIFU

Referent,  


Data eliberării  


(parafa și semnătura)  
  
TRIFU SANDEL  
ASISTENT REGISTRATOR  
PRINCIPAL

  
(parafa și semnătura)

