



15443118

Carte Funciară Nr. 51243 Comuna/Oraș/Municipiu: Slatioara

**EXTRAS DE CARTE FUNCİARĂ  
PENTRU INFORMARE**

Nr.	69365
Ziua	22
Luna	06
Anul	2017

**Oficiul de Cadastru și Publicitate Imobiliară OLT  
Biroul de Cadastru și Publicitate Imobiliară Slatina****A. Partea I. Descrierea imobilului**

TEREN Extravilan

Adresa: Jud. Olt

Nr. Crt	Nr cadastral Nr.	Suprafața* (mp)	Observații / Referințe
A1	51243	3.251	Statia CF Slatioara km CF 198+030 - km CF 199+853, Lot 2 - km CF 198+600 - km CF 199+200, partea dreapta, extravilan

**B. Partea II. Proprietari și acte**

Inscrieri privitoare la dreptul de proprietate și alte drepturi reale	Referințe	
<b>11720 / 07/03/2013</b>		
Act Administrativ nr. 581, din 10/09/1998 emis de GUVERNUL ROMANIEI (act administrativ nr. 589/03-05-2006 emis de GUVERNUL ROMANIEI; act administrativ nr. 12/07-07-1998 emis de GUVERNUL ROMANIEI; act administrativ nr. 1705/01-01-2006 emis de GUVERNUL ROMANIEI; act administrativ nr. 788/20-05-2002 emis de GUVERNUL ROMANIEI);		
B1	Intabulare, drept de PROPRIETATE domeniu public, dobandit prin Lege, cota actuala 1/1 1) <b>STATUL ROMAN</b>	A1
Act Normativ nr. MM/224, din 24/01/2002 emis de STATUL ROMAN (act normativ nr. AB/45558/11-10-2011 emis de STATUL ROMAN);		
B2	Intabulare, drept de CONCESIUNE 1) <b>COMPANIA NATIONALA DE CAI FERATE "C.F.R." S.A., CIF:11054529</b>	A1

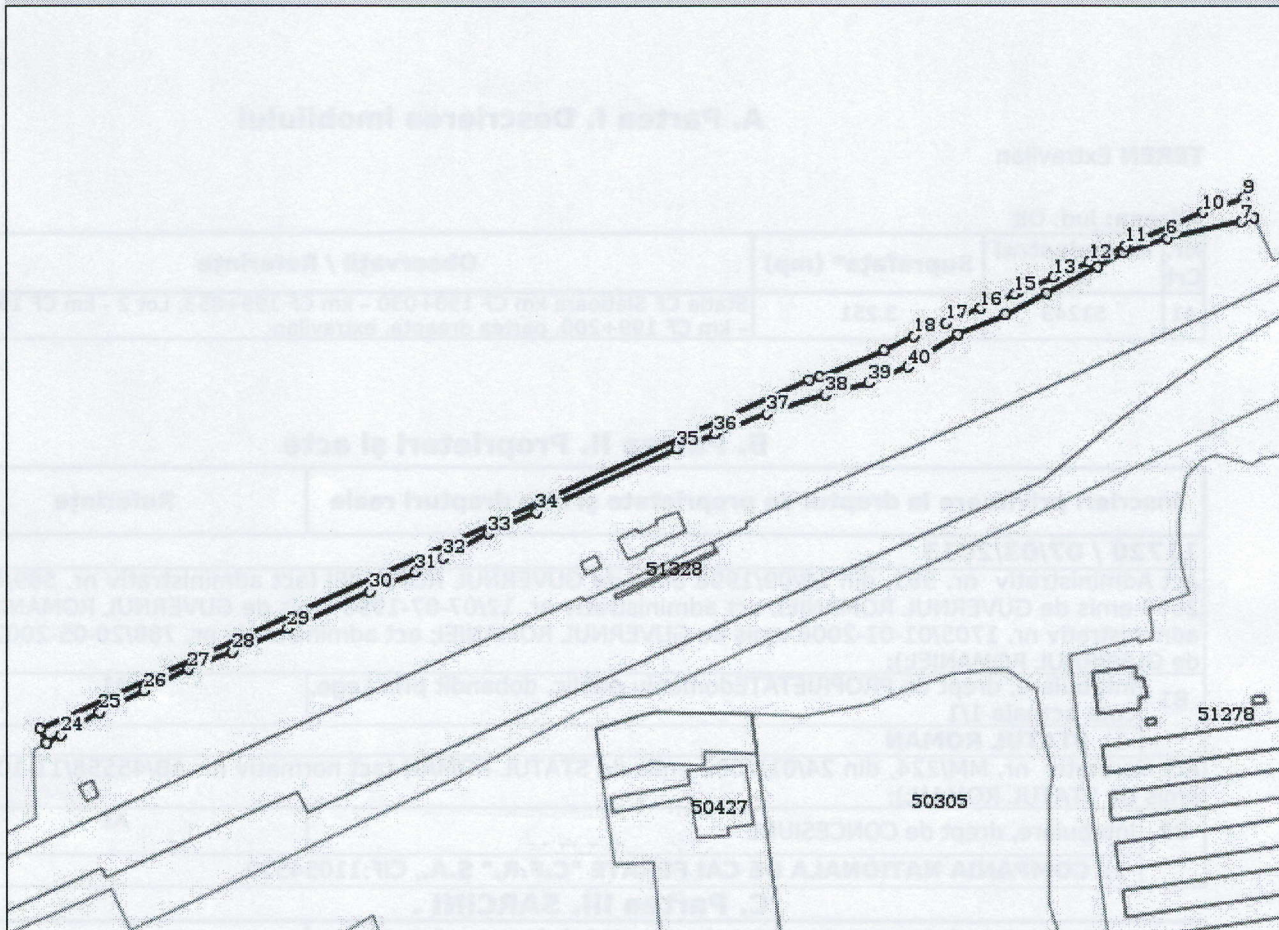
**C. Partea III. SARCINI .**

Inscrieri privind dezmembramintele dreptului de proprietate, drepturi reale de garanție și sarcini	Referințe
NU SUNT	

**Anexa Nr. 1 La Partea I****Teren**

Nr cadastral	Suprafața (mp)*	Observații / Referințe
51243	3.251	Statia CF Slatioara km CF 198+030 - km CF 199+853, Lot 2 - km CF 198+600 - km CF 199+200, partea dreapta, extravilan

\* Suprafața este determinată în planul de proiecție Stereo 70.

**DETALII LINIARE IMOBIL****Date referitoare la teren**

Crt	Categorie folosință	Intra vilan	Suprafața (mp)	Tarla	Parcelă	Nr. topo	Observații / Referințe
1	cai ferate	NU	3.251	-	-	-	Statia CF Slatioara km CF 198+030 - km CF 199+853, Lot 2 - km CF 198+600 - km CF 199+200, partea dreapta, extravilan

**Lungime Segmente**

1) Valorile lungimilor segmentelor sunt obținute din proiecție în plan.

Punct început	Punct sfârșit	Lungime segment (** (m)
1	2	23.369
3	4	26.112
5	6	20.955
7	8	5.636
9	10	20.155

Punct început	Punct sfârșit	Lungime segment (** (m)
2	3	20.901
4	5	13.302
6	7	34.714
8	9	10.116
10	11	37.993

Punct început	Punct sfârșit	Lungime segment (** (m))	Punct început	Punct sfârșit	Lungime segment (** (m))
11	12	18.13	12	13	17.82
13	14	17.269	14	15	1.931
15	16	16.709	16	17	16.886
17	18	15.802	18	19	15.43
19	20	31.537	20	21	4.68
21	22	383.182	22	23	7.212
23	24	7.478	24	25	20.218
25	26	22.292	26	27	22.395
27	28	21.348	28	29	27.479
29	30	40.775	30	31	22.937
31	32	13.658	32	33	23.602
33	34	23.823	34	35	69.825
35	36	18.577	36	37	25.298
37	38	27.825	38	39	20.336
39	40	19.361	40	1	27.137

\*\* Lungimile segmentelor sunt determinate în planul de proiecție Stereo 70 și sunt rotunjite la 1 milimetru.

\*\*\* Distanța dintre puncte este formată din segmente cumulate ce sunt mai mici decât valoarea 1 milimetru.

Certific că prezentul extras corespunde cu pozițiile in vigoare din cartea funciară originală, păstrată de acest birou.


Prezentul extras de carte funciară este valabil la autentificarea de către notarul public a actelor juridice prin care se sting drepturile reale precum și pentru dezbaterea succesiunilor, iar informațiile prezentate sunt susceptibile de orice modificare, în condițiile legii.

S-a achitat tariful de 20 RON, -Chitanța internă nr.97027/22-06-2017 în suma de 20, pentru serviciul de publicitate imobiliară cu codul nr. 272.


Data soluționării,  
23-06-2017

Data eliberării,  
26.06/2017

Asistent Registrator,  
CRISTI VILCELARU

  
(parafa și semnătura)

Referent,

  
(parafa și semnătura)

VALCELARU CONSTANTIN  
CRISTIAN  
ASISTENT REGISTRATOR  
PRINCIPAL