

Dosarul nr. 18018/27-03-2014

INCHEIERE Nr. 18018

REGISTRATOR Petcan Ramona Ileana

ASISTENT REGISTRATOR Puscasu Adriana

Asupra cererii introduse de SC CARTOTOP SA privind Prima inregistrare a imobilelor/unitatilor individuale (u.i.), si in baza documentelor atasate:

- act administrativ nr. CONTRACT DE CONCESIUNE NR. MM224/24-01-2002, Act aditional nr. AB/45558/11.10.2011 la contractul de concesiune nr. MM/224/24.01.2002;
- act normativ nr. HOTARAREA/29-11-2006 emis de GUVERNUL ROMANIEI;

Vazand referatul inspectorului de cadastru si/sau referatul asistentului-registrator, fiind indeplinite conditiile prevazute la art. 29 din Legea cadastrului si a publicitatii imobiliare nr. 7/1996, republicata, cu modificarile si completarile ulterioare, tariful de 60 lei achitat prin documentul de plata:

- Ordin de plata OCPI nr. 71/25-03-2014 in suma de 60 RON;
- pentru serviciul cu codul: 211,232,

DISPUNE

Admiterea cererii cu privire la :

- imobilul cu nr. cadastral 51560, inscris in cartea funciara 51560 UAT Bals;
- se intabuleaza dreptul de PROPRIETATE domeniu public mod dobandire Lege in cota de 1/1 asupra A1, A1.1, A1.2, A1.3, A1.4, A1.5, A1.6, A1.7, A1.8, A1.9, A1.10, A1.11, A1.12, A1.13, A1.14, A1.15, A1.16, A1.17, A1.18, A1.19, A1.20, A1.21, A1.22, A1.23, A1.24, A1.25, A1.26, A1.27 in favoarea : **STATUL ROMAN**, sub B.1 din cartea funciara 51560 UAT Bals;
- se intabuleaza dreptul de CONCESIUNE asupra A1, A1.1, A1.2, A1.3, A1.4, A1.5, A1.6, A1.7, A1.8, A1.9, A1.10, A1.11, A1.12, A1.13, A1.14, A1.15, A1.16, A1.17, A1.18, A1.19, A1.20, A1.21, A1.22, A1.23, A1.24, A1.25, A1.26, A1.27 in favoarea : **COMPANIA NATIONALA DE CAI FERATE CFR SA**, sub B.2 din cartea funciara 51560 UAT Bals;

Prezenta se va comunica partilor:

Compania Nationala De Cai Ferate Cfr Sa,
MINISTERUL TRANSPORTURILOR SI INFRASTRUCTURII.


Cu drept de reexaminare in termen de 15 zile de la comunicare, care se depune la Biroul de Cadastru și Publicitate Imobiliară Slatina, se inregistreaza in cartea funciara si se solutioneaza de catre registratorul-sef.

Data soluționării,
Solutionata
la data de:
19-06-2014

Data eliberării,



Registrator,
Petcan Ramona Ileana



(semnătura)

Asistent-registrator,
Puscasu Adriana



(semnătura)

Referent,




CIUMPAVU
ADRIAN
REFERENT

(poza, semnătura și
ștampila OCPI)

* Se precizeaza, atunci cand este cazul, verificarea indeplinirii obligatiei de plata a impozitului prevazut de art. 77¹ din Codul Fiscal.







EXTRAS DE CARTE FUNCIARA pentru INFORMARE

Oficiul de Cadastru și Publicitate Imobiliară OLT
Biroul de Cadastru și Publicitate Imobiliară Slatina

Nr.cerere	18018
Ziua	27
Luna	03
Anul	2014

A. Partea I. (Foaie de avere)

TEREN extravilan

Adresa: -

Nr crt	Nr.cadastral Nr.topografic	Suprafata* (mp)	Observatii / Referinte
A1	51560	Din acte: 36372196; Masurata: 177211	Interstatia Bals - Robanesti, L901 - km CF219+410 - km CF 227+672, partea stanga si partea dreapta, Lot 1 - km CF219+929 - km CF 225+266, partea stanga si partea dreapta si km CF 225+266 - km CF 225+308, partea dreapta

CONSTRUCTII

Nr. Crt.	Nr.cadastral Nr.topografic	Adresa	Observatii / Referinte
A1.1	51560-C1	Interstatia Bals - Robanesti, L901 - km CF219+410 - km CF 227+672, partea stanga si partea dreapta, Lot 1 - km CF219+929 - km CF 225+266, partea stanga si partea dreapta si km CF 225+266 - km CF 225+308, partea dreapta	Cale ferata-linie simpla, neelectrificata, cu ecartament normal, tipul de sina 65, traverse din lemn si beton. Numar de inventar 103037, anul construirii 1960
A1.2	51560-C2	Interstatia Bals - Robanesti, L901 - km CF219+410 - km CF 227+672, partea stanga si partea dreapta, Lot 1 - km CF219+929 - km CF 225+266, partea stanga si partea dreapta si km CF 225+266 - km CF 225+308, partea dreapta	Pod tablier metalic km CF 220+016.Numar de inventar 103023. Anul construirii 1875
A1.3	51560-C3	Interstatia Bals - Robanesti, L901 - km CF219+410 - km CF 227+672, partea stanga si partea dreapta, Lot 1 - km CF219+929 - km CF 225+266, partea stanga si partea dreapta si km CF 225+266 - km CF 225+308, partea dreapta	Cale ferata-linie simpla, neelectrificata, cu ecartament normal, tipul de sina 65, traverse din lemn si beton. Numar de inventar 103037, anul construirii 1960
A1.4	51560-C4	Interstatia Bals - Robanesti, L901 - km CF219+410 - km CF 227+672, partea stanga si partea dreapta, Lot 1 - km CF219+929 - km CF 225+266, partea stanga si partea dreapta si km CF 225+266 - km CF 225+308, partea dreapta	Podet dalat km CF 221+164.Numar de inventar 103053. Anul construirii 1954
A1.5	51560-C5	Interstatia Bals - Robanesti, L901 - km CF219+410 - km CF 227+672, partea stanga si partea dreapta, Lot 1 - km CF219+929 - km CF 225+266, partea stanga si partea dreapta si km CF 225+266 - km CF 225+308, partea dreapta	Cale ferata-linie simpla, neelectrificata, cu ecartament normal, tipul de sina 65, traverse din lemn si beton. Numar de inventar 103037, anul construirii 1960
A1.6	51560-C6	Interstatia Bals - Robanesti, L901 - km CF219+410 - km CF 227+672, partea stanga si partea dreapta, Lot 1 - km CF219+929 - km CF 225+266, partea stanga si partea dreapta si km CF 225+266 - km CF 225+308, partea dreapta	Podet dalat km CF 221+402.Numar de inventar 103056. Anul construirii 1954
A1.7	51560-C7	Interstatia Bals - Robanesti, L901 - km CF219+410 - km CF 227+672, partea stanga si partea dreapta, Lot 1 - km CF219+929 - km CF 225+266, partea stanga si partea dreapta si km CF 225+266 - km CF 225+308, partea dreapta	Cale ferata-linie simpla, neelectrificata, cu ecartament normal, tipul de sina 65, traverse din lemn si beton. Numar de inventar 103037, anul construirii 1960

A1.8	51560-C8	Interstatia Bals - Robanesti, L901 - km CF219+410 - km CF 227+672, partea stanga si partea dreapta, Lot 1 - km CF219+929 - km CF 225+266, partea stanga si partea dreapta si km CF 225+266 - km CF 225+308, partea dreapta	Podet boltit km CF 221+455. Numar de inventar 103052. Anul construirii 1954
A1.9	51560-C9	Interstatia Bals - Robanesti, L901 - km CF219+410 - km CF 227+672, partea stanga si partea dreapta, Lot 1 - km CF219+929 - km CF 225+266, partea stanga si partea dreapta si km CF 225+266 - km CF 225+308, partea dreapta	Cale ferata-linie simpla, neelectrificata, cu ecartament normal, tipul de sina 65, traverse din lemn si beton. Numar de inventar 103037, anul construirii 1960
A1.10	51560-C10	Interstatia Bals - Robanesti, L901 - km CF219+410 - km CF 227+672, partea stanga si partea dreapta, Lot 1 - km CF219+929 - km CF 225+266, partea stanga si partea dreapta si km CF 225+266 - km CF 225+308, partea dreapta	Podet boltit km CF 221+710. Numar de inventar 103025. Anul construirii 1875
A1.11	51560-C11	Interstatia Bals - Robanesti, L901 - km CF219+410 - km CF 227+672, partea stanga si partea dreapta, Lot 1 - km CF219+929 - km CF 225+266, partea stanga si partea dreapta si km CF 225+266 - km CF 225+308, partea dreapta	Cale ferata-linie simpla, neelectrificata, cu ecartament normal, tipul de sina 65, traverse din lemn si beton. Numar de inventar 103037, anul construirii 1960
A1.12	51560-C12	Interstatia Bals - Robanesti, L901 - km CF219+410 - km CF 227+672, partea stanga si partea dreapta, Lot 1 - km CF219+929 - km CF 225+266, partea stanga si partea dreapta si km CF 225+266 - km CF 225+308, partea dreapta	Pod tablier metalic km CF 221+938. Numar de inventar 103043. Anul construirii 1961
A1.13	51560-C13	Interstatia Bals - Robanesti, L901 - km CF219+410 - km CF 227+672, partea stanga si partea dreapta, Lot 1 - km CF219+929 - km CF 225+266, partea stanga si partea dreapta si km CF 225+266 - km CF 225+308, partea dreapta	Cale ferata-linie simpla, neelectrificata, cu ecartament normal, tipul de sina 65, traverse din lemn si beton. Numar de inventar 103037, anul construirii 1960
A1.14	51560-C14	Interstatia Bals - Robanesti, L901 - km CF219+410 - km CF 227+672, partea stanga si partea dreapta, Lot 1 - km CF219+929 - km CF 225+266, partea stanga si partea dreapta si km CF 225+266 - km CF 225+308, partea dreapta	Podet boltit km CF 222+885. Numar de inventar 103030. Anul construirii 1875
A1.15	51560-C15	Interstatia Bals - Robanesti, L901 - km CF219+410 - km CF 227+672, partea stanga si partea dreapta, Lot 1 - km CF219+929 - km CF 225+266, partea stanga si partea dreapta si km CF 225+266 - km CF 225+308, partea dreapta	Cale ferata-linie simpla, neelectrificata, cu ecartament normal, tipul de sina 65, traverse din lemn si beton. Numar de inventar 103037, anul construirii 1960
A1.16	51560-C16	Interstatia Bals - Robanesti, L901 - km CF219+410 - km CF 227+672, partea stanga si partea dreapta, Lot 1 - km CF219+929 - km CF 225+266, partea stanga si partea dreapta si km CF 225+266 - km CF 225+308, partea dreapta	Trecere de nivel km CF 223+030. Numar de inventar 103022. Anul construirii 1895
A1.17	51560-C17	Interstatia Bals - Robanesti, L901 - km CF219+410 - km CF 227+672, partea stanga si partea dreapta, Lot 1 - km CF219+929 - km CF 225+266, partea stanga si partea dreapta si	Cale ferata-linie simpla, neelectrificata, cu ecartament normal, tipul de sina 65, traverse din lemn si beton. Numar de inventar 103037, anul construirii 1960

		km CF 225+266 - km CF 225+308, partea dreapta	
A1.18	51560-C18	Interstatia Bals - Robanesti, L901 - km CF219+410 - km CF 227+672, partea stanga si partea dreapta, Lot 1 - km CF219+929 - km CF 225+266, partea stanga si partea dreapta si km CF 225+266 - km CF 225+308, partea dreapta	Podet dalat km CF 223+296. Numar de inventar 103045. Anul construirii 1961
A1.19	51560-C19	Interstatia Bals - Robanesti, L901 - km CF219+410 - km CF 227+672, partea stanga si partea dreapta, Lot 1 - km CF219+929 - km CF 225+266, partea stanga si partea dreapta si km CF 225+266 - km CF 225+308, partea dreapta	Cale ferata-linie simpla, neelectrificata, cu ecartament normal, tipul de sina 65, traverse din lemn si beton. Numar de inventar 103037, anul construirii 1960
A1.20	51560-C20	Interstatia Bals - Robanesti, L901 - km CF219+410 - km CF 227+672, partea stanga si partea dreapta, Lot 1 - km CF219+929 - km CF 225+266, partea stanga si partea dreapta si km CF 225+266 - km CF 225+308, partea dreapta	Podet boltit km CF 223+611. Numar de inventar 103031. Anul construirii 1875
A1.21	51560-C21	Interstatia Bals - Robanesti, L901 - km CF219+410 - km CF 227+672, partea stanga si partea dreapta, Lot 1 - km CF219+929 - km CF 225+266, partea stanga si partea dreapta si km CF 225+266 - km CF 225+308, partea dreapta	Cale ferata-linie simpla, neelectrificata, cu ecartament normal, tipul de sina 65, traverse din lemn si beton. Numar de inventar 103037, anul construirii 1960
A1.22	51560-C22	Interstatia Bals - Robanesti, L901 - km CF219+410 - km CF 227+672, partea stanga si partea dreapta, Lot 1 - km CF219+929 - km CF 225+266, partea stanga si partea dreapta si km CF 225+266 - km CF 225+308, partea dreapta	Podet boltit km CF 223+906. Numar de inventar 103026. Anul construirii 1875
A1.23	51560-C23	Interstatia Bals - Robanesti, L901 - km CF219+410 - km CF 227+672, partea stanga si partea dreapta, Lot 1 - km CF219+929 - km CF 225+266, partea stanga si partea dreapta si km CF 225+266 - km CF 225+308, partea dreapta	Cale ferata-linie simpla, neelectrificata, cu ecartament normal, tipul de sina 65, traverse din lemn si beton. Numar de inventar 103037, anul construirii 1960
A1.24	51560-C24	Interstatia Bals - Robanesti, L901 - km CF219+410 - km CF 227+672, partea stanga si partea dreapta, Lot 1 - km CF219+929 - km CF 225+266, partea stanga si partea dreapta si km CF 225+266 - km CF 225+308, partea dreapta	Podet boltit km CF 224+553. Numar de inventar 103027. Anul construirii 1875
A1.25	51560-C25	Interstatia Bals - Robanesti, L901 - km CF219+410 - km CF 227+672, partea stanga si partea dreapta, Lot 1 - km CF219+929 - km CF 225+266, partea stanga si partea dreapta si km CF 225+266 - km CF 225+308, partea dreapta	Cale ferata-linie simpla, neelectrificata, cu ecartament normal, tipul de sina 65, traverse din lemn si beton. Numar de inventar 103037, anul construirii 1960
A1.26	51560-C26	Interstatia Bals - Robanesti, L901 - km CF219+410 - km CF 227+672, partea stanga si partea dreapta, Lot 1 - km CF219+929 - km CF 225+266, partea stanga si partea dreapta si km CF 225+266 - km CF 225+308, partea dreapta	Podet dalat km CF 225+096. Numar de inventar 103046. Anul construirii 1959
A1.27	51560-C27	Interstatia Bals - Robanesti, L901 - km CF219+410 - km CF 227+672, partea stanga si partea dreapta, Lot 1 - km CF219+929 - km CF 225+266, partea	Cale ferata-linie simpla, neelectrificata, cu ecartament normal, tipul de sina 65, traverse din lemn si beton. Numar de inventar 103037, anul construirii 1960

	stanga si partea dreapta si km CF 225+266 - km CF 225+308, partea dreapta	
--	---	--

B. Partea II. (Foaie de proprietate)

Inscrieri privitoare la proprietate		Observatii / Referinte
18018 / 27.03.2014		
Act normativ nr. HOTARAREA, din 29.11.2006, emis de GUVERNUL ROMANIEI		
B1	Intabulare, drept de PROPRIETATE, domeniu public, dobandit prin Lege, cota actuala 1 / 1	A1, A1.1, A1.2, A1.3, A1.4, A1.5, A1.6, A1.7, A1.8, A1.9, A1.10, A1.11, A1.12, A1.13, A1.14, A1.15, A1.16, A1.17, A1.18, A1.19, A1.20, A1.21, A1.22, A1.23, A1.24, A1.25, A1.26, A1.27
1	STATUL ROMAN	-
Act administrativ nr. CONTRACT DE CONCESIUNE NR. MM224, din 24.01.2002, Act aditional nr. AB/45558/11.10.2011 la contractul de concesiune nr. MM/224/24.01.2002		
B2	Intabulare, drept de CONCESIUNE	A1, A1.1, A1.2, A1.3, A1.4, A1.5, A1.6, A1.7, A1.8, A1.9, A1.10, A1.11, A1.12, A1.13, A1.14, A1.15, A1.16, A1.17, A1.18, A1.19, A1.20, A1.21, A1.22, A1.23, A1.24, A1.25, A1.26, A1.27
1	COMPANIA NATIONALA DE CAI FERATE CFR SA, CIF: 11054529	-

C. Partea III. (Foaie de sarcini)

Inscrieri privitoare la sarcini	Observatii / Referinte
NU SUNT	

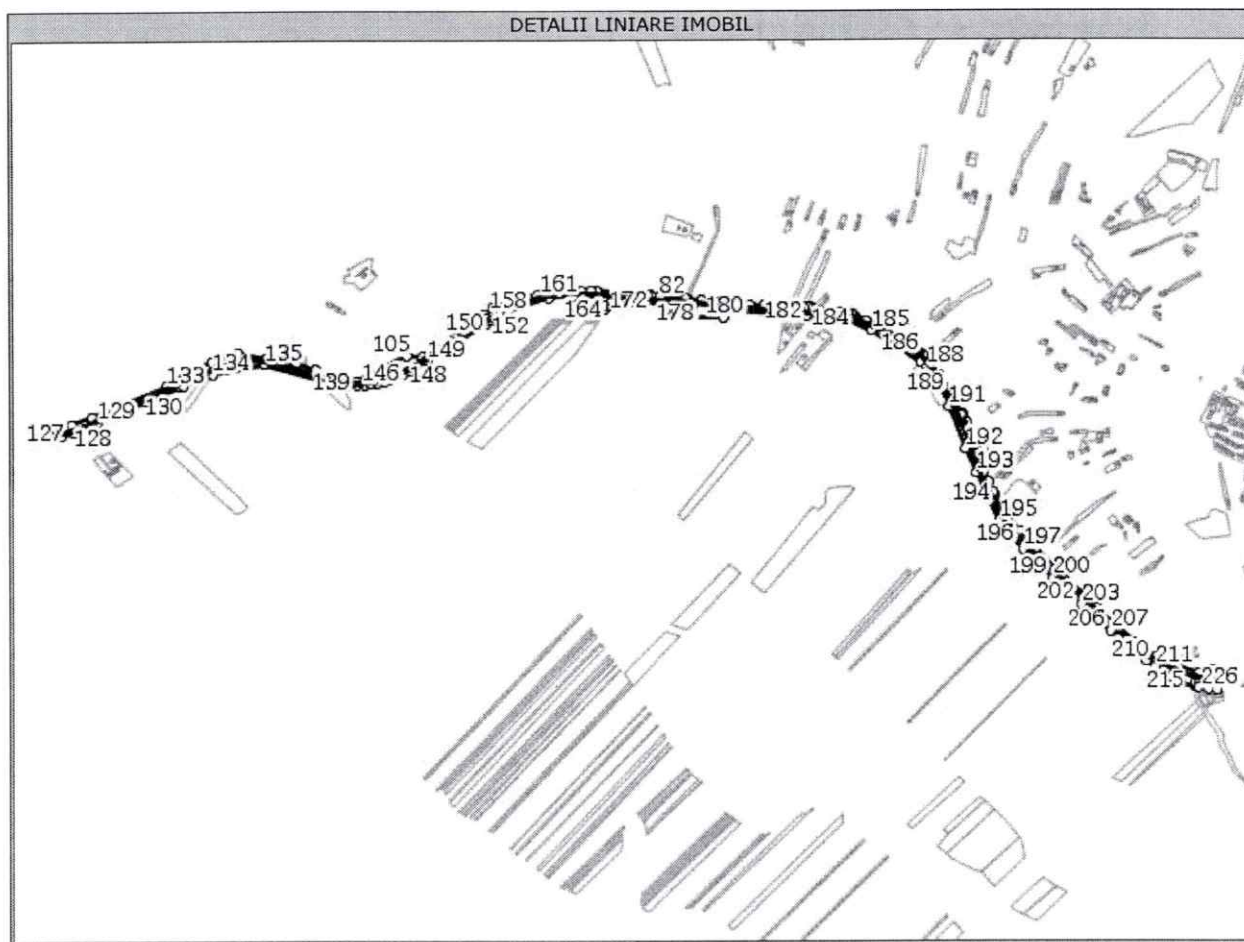
Anexa Nr. 1 la Partea I

TEREN extravilan

Adresa: -

Nr. cadastral	Suprafata masurata (mp) *	Observatii / Referinte
51560	177211	Interstatiua Bals - Robanesti, L901 - km CF219+410 - km CF 227+672, partea stanga si partea dreapta, Lot 1 - km CF219+929 - km CF 225+266, partea stanga si partea dreapta si km CF 225+266 - km CF 225+308, partea dreapta

* Suprafata este determinata in planul de proiectie Stereo 70.



Date referitoare la teren

Nr. crt	Categoria de folosinta	Intravilan	Suprafata (mp)	Nr. tarla	Nr. parcela	Nr. Topografic	Observatii / Referinte
1	cai ferate	NU	Din acte:-; Masurata:177211	-	-	-	Interstatiua Bals - Robanesti, L901 - km CF219+410 - km CF 227+672, partea stanga si partea dreapta, Lot 1 - km CF219+929 - km CF 225+266, partea stanga si partea dreapta si km CF 225+266 - km CF 225+308, partea dreapta

Date referitoare la constructii

Nr. Crt.	Numar	Destinatia constructiei	Supraf. (mp)	Situatie juridica	Observatii / Referinte
A1.1	51560-C1	constructii industriale si edilitare	Din acte:-; Masurata:383	Cu acte	Cale ferata-linie simpla, neelectrificata, cu ecartament normal, tipul de sina 65, traverse din lemn si beton. Numar de inventar 103037, anul construirii 1960
A1.2	51560-C2	constructii industriale si edilitare	Din acte:-; Masurata:75	Cu acte	Pod tablier metalic km CF 220+016. Numar de inventar 103023. Anul construirii 1875
A1.3	51560-C3	constructii industriale si edilitare	Din acte:-; Masurata:5706	Cu acte	Cale ferata-linie simpla, neelectrificata, cu ecartament normal, tipul de sina 65, traverse din lemn si beton. Numar de inventar 103037, anul construirii 1960

A1.4	51560-C4	constructii industriale si edilitare	Din acte:-; Masurata:16	Cu acte	Podet dalat km CF 221+164.Numar de inventar 103053. Anul construirii 1954
A1.5	51560-C5	constructii industriale si edilitare	Din acte:-; Masurata:1162	Cu acte	Cale ferata-linie simpla, neelectrificata, cu ecartament normal, tipul de sina 65, traverse din lemn si beton. Numar de inventar 103037, anul construirii 1960
A1.6	51560-C6	constructii industriale si edilitare	Din acte:-; Masurata:74	Cu acte	Podet dalat km CF 221+402.Numar de inventar 103056. Anul construirii 1954
A1.7	51560-C7	constructii industriale si edilitare	Din acte:-; Masurata:265	Cu acte	Cale ferata-linie simpla, neelectrificata, cu ecartament normal, tipul de sina 65, traverse din lemn si beton. Numar de inventar 103037, anul construirii 1960
A1.8	51560-C8	constructii industriale si edilitare	Din acte:-; Masurata:34	Cu acte	Podet boltit km CF 221+455.Numar de inventar 103052. Anul construirii 1954
A1.9	51560-C9	constructii industriale si edilitare	Din acte:-; Masurata:1243	Cu acte	Cale ferata-linie simpla, neelectrificata, cu ecartament normal, tipul de sina 65, traverse din lemn si beton. Numar de inventar 103037, anul construirii 1960
A1.10	51560-C10	constructii industriale si edilitare	Din acte:-; Masurata:37	Cu acte	Podet boltit km CF 221+710.Numar de inventar 103025. Anul construirii 1875
A1.11	51560-C11	constructii industriale si edilitare	Din acte:-; Masurata:1101	Cu acte	Cale ferata-linie simpla, neelectrificata, cu ecartament normal, tipul de sina 65, traverse din lemn si beton. Numar de inventar 103037, anul construirii 1960
A1.12	51560-C12	constructii industriale si edilitare	Din acte:-; Masurata:168	Cu acte	Pod tablier metalic km CF 221+938.Numar de inventar 103043. Anul construirii 1961
A1.13	51560-C13	constructii industriale si edilitare	Din acte:-; Masurata:4538	Cu acte	Cale ferata-linie simpla, neelectrificata, cu ecartament normal, tipul de sina 65, traverse din lemn si beton. Numar de inventar 103037, anul construirii 1960
A1.14	51560-C14	constructii industriale si edilitare	Din acte:-; Masurata:90	Cu acte	Podet boltit km CF 222+885.Numar de inventar 103030. Anul construirii 1875
A1.15	51560-C15	constructii industriale si edilitare	Din acte:-; Masurata:693	Cu acte	Cale ferata-linie simpla, neelectrificata, cu ecartament normal, tipul de sina 65, traverse din lemn si beton. Numar de inventar 103037, anul construirii 1960
A1.16	51560-C16	constructii industriale si edilitare	Din acte:-; Masurata:30	Cu acte	Trecere de nivel km CF 223+030.Numar de inventar 103022. Anul construirii 1895
A1.17	51560-C17	constructii industriale si edilitare	Din acte:-; Masurata:1308	Cu acte	Cale ferata-linie simpla, neelectrificata, cu ecartament normal, tipul de sina 65, traverse din lemn si beton. Numar de inventar 103037, anul construirii 1960
A1.18	51560-C18	constructii industriale si edilitare	Din acte:-; Masurata:15	Cu acte	Podet dalat km CF 223+296.Numar de inventar 103045. Anul construirii 1961
A1.19	51560-C19	constructii industriale si edilitare	Din acte:-; Masurata:1563	Cu acte	Cale ferata-linie simpla, neelectrificata, cu ecartament normal, tipul de sina 65, traverse din lemn si beton. Numar de inventar 103037, anul construirii 1960
A1.20	51560-C20	constructii industriale si edilitare	Din acte:-; Masurata:27	Cu acte	Podet boltit km CF 223+611.Numar de inventar 103031. Anul construirii 1875
A1.21	51560-C21	constructii industriale si edilitare	Din acte:-; Masurata:1481	Cu acte	Cale ferata-linie simpla, neelectrificata, cu ecartament normal, tipul de sina 65, traverse din lemn si beton. Numar de inventar 103037, anul construirii 1960
A1.22	51560-C22	constructii industriale si edilitare	Din acte:-; Masurata:68	Cu acte	Podet boltit km CF 223+906.Numar de inventar 103026. Anul construirii 1875
A1.23	51560-C23	constructii industriale si edilitare	Din acte:-; Masurata:3170	Cu acte	Cale ferata-linie simpla, neelectrificata, cu ecartament normal, tipul de sina 65, traverse din lemn si beton. Numar de inventar 103037, anul construirii 1960
A1.24	51560-C24	constructii industriale si edilitare	Din acte:-; Masurata:14	Cu acte	Podet boltit km CF 224+553.Numar de inventar 103027. Anul construirii 1875
A1.25	51560-C25	constructii industriale si edilitare	Din acte:-; Masurata:2699	Cu acte	Cale ferata-linie simpla, neelectrificata, cu ecartament normal, tipul de sina 65, traverse din lemn si beton. Numar de inventar 103037, anul construirii 1960
A1.26	51560-C26	constructii industriale si edilitare	Din acte:-; Masurata:19	Cu acte	Podet dalat km CF 225+096.Numar de inventar 103046. Anul construirii 1959
A1.27	51560-C27	constructii industriale si edilitare	Din acte:-; Masurata:836	Cu acte	Cale ferata-linie simpla, neelectrificata, cu ecartament normal, tipul de sina 65, traverse din lemn si beton. Numar de inventar 103037, anul construirii 1960

Lungime Segmente

1) Valorile lungimilor segmentelor sunt obtinute din proiectie in plan.

Punct inceput	Punct sfarsit	Lungime segment (" (m)	Punct inceput	Punct sfarsit	Lungime segment (" (m)	Punct inceput	Punct sfarsit	Lungime segment (" (m)
1	2	35,1	2	3	50,7	3	4	70,5
4	5	11,8	5	6	98,6	6	7	87,6
7	8	3,7	8	9	15,7	9	10	0,8
10	11	95,2	11	12	100,9	12	13	39,7
13	14	135,4	14	15	13,4	15	16	15,6
16	17	126,9	17	18	90,9	18	19	82,1
19	20	87,4	20	21	1,3	21	22	5,3
22	23	7,8	23	24	7,4	24	25	0,4
25	26	43,9	26	27	42,2	27	28	73,8
28	29	29,2	29	30	31,3	30	31	13,7
31	32	90,7	32	33	38,1	33	34	8,0
34	35	70,1	35	36	103,7	36	37	99,6
37	38	18,7	38	39	2,7	39	40	11,0
40	41	9,6	41	42	3,5	42	43	63,5
43	44	100,6	44	45	63,1	45	46	40,3
46	47	13,1	47	48	5,3	48	49	14,3
49	50	18,6	50	51	16,2	51	52	10,9
52	53	23,0	53	54	47,2	54	55	7,8
55	56	25,4	56	57	14,2	57	58	2,7
58	59	7,7	59	60	11,4	60	61	4,7
61	62	13,2	62	63	9,1	63	64	13,7
64	65	14,9	65	66	13,6	66	67	29,2
67	68	4,6	68	69	16,0	69	70	5,1
70	71	38,6	71	72	57,9	72	73	56,0
73	74	36,0	74	75	51,0	75	76	46,5
76	77	51,0	77	78	53,2	78	79	2,0
79	80	9,9	80	81	2,1	81	82	102,0
82	83	37,1	83	84	11,3	84	85	57,3
85	86	142,6	86	87	23,2	87	88	35,2
88	89	33,5	89	90	33,5	90	91	29,5
91	92	42,2	92	93	33,3	93	94	43,2
94	95	29,3	95	96	26,7	96	97	14,0
97	98	15,3	98	99	35,6	99	100	19,1
100	101	40,2	101	102	19,6	102	103	142,8
103	104	147,8	104	105	62,8	105	106	217,3
106	107	69,0	107	108	44,9	108	109	54,0
109	110	8,0	110	111	76,2	111	112	36,1
112	113	88,2	113	114	109,0	114	115	106,4
115	116	100,2	116	117	102,2	117	118	198,4
118	119	113,3	119	120	85,6	120	121	99,2
121	122	14,4	122	123	1,0	123	124	21,4
124	125	19,4	125	126	13,2	126	127	14,3
127	128	50,1	128	129	98,7	129	130	202,3
130	131	149,3	131	132	13,5	132	133	75,6
133	134	45,9	134	135	204,7	135	136	231,7
136	137	36,6	137	138	28,0	138	139	34,2
139	140	43,1	140	141	27,9	141	142	20,7
142	143	28,5	143	144	30,0	144	145	22,7
145	146	27,6	146	147	25,0	147	148	26,8
148	149	77,8	149	150	248,4	150	151	23,4
151	152	23,4	152	153	17,1	153	154	18,7
154	155	6,8	155	156	14,8	156	157	9,8
157	158	78,4	158	159	97,4	159	160	76,3
160	161	19,5	161	162	65,4	162	163	23,3
163	164	46,5	164	165	25,7	165	166	17,0
166	167	26,6	167	168	19,4	168	169	43,4
169	170	31,4	170	171	31,4	171	172	17,9
172	173	116,3	173	174	41,1	174	175	58,9

Lungime Segmente

1) Valorile lungimilor segmentelor sunt obtinute din proiectie in plan.

Punct inceput	Punct sfarsit	Lungime segment (** (m)
175	176	37,6
178	179	123,2
181	182	28,2
184	185	102,8
187	188	32,1
190	191	10,8
193	194	101,1
196	197	64,4
199	200	47,9
202	203	51,9
205	206	28,2
208	209	68,4
211	212	43,1
214	215	43,8
217	218	7,1
220	221	3,4
223	224	38,1
226	1	40,0

Punct inceput	Punct sfarsit	Lungime segment (** (m)
176	177	16,5
179	180	32,0
182	183	103,7
185	186	120,5
188	189	89,5
191	192	173,4
194	195	100,8
197	198	64,4
200	201	50,5
203	204	51,9
206	207	42,5
209	210	68,4
212	213	29,4
215	216	56,1
218	219	5,4
221	222	11,5
224	225	30,6

Punct inceput	Punct sfarsit	Lungime segment (** (m)
177	178	37,4
180	181	194,6
183	184	151,6
186	187	109,1
189	190	91,0
192	193	102,6
195	196	80,7
198	199	47,9
201	202	50,5
204	205	28,2
207	208	45,0
210	211	43,1
213	214	11,7
216	217	2,3
219	220	13,2
222	223	39,5
225	226	6,8

** Lungimile segmentelor sunt determinate in planul de proiectie Stereo 70 si sunt rotunjite la 10 centimetri.
 *** Distanța dintre puncte este formata din segmente cumulate ce sunt mai mici decat valoarea 10 centimetri.

Certific că prezentul extras corespunde intrutotul cu pozitiile in vigoare din cartea funciara originală, păstrată de acest birou.

Prezentul extras de carte funciara NU este valabil la autentificarea actelor juridice de notarul public, iar informatiile prezentate sunt susceptibile de orice modificare, în conditiile legii.

S-a achitat tariful de 60 RON, Ordin de plata OCPI nr. 71/25-03-2014, pentru serviciul de publicitate imobiliara cu codul nr. 211,232,

Data soluționării,
19/06/2014

Asistent-registrator,
ADRIANA PUSCASU

Data eliberării,
/ /

(semnătura)

PUSCASU ADRIANA
ASISTENT REGISTRATOR
PRINCIPAL

Referent,

CIUMPAVU
ADRIAN
REFERENT

(parașa și semnătura)

