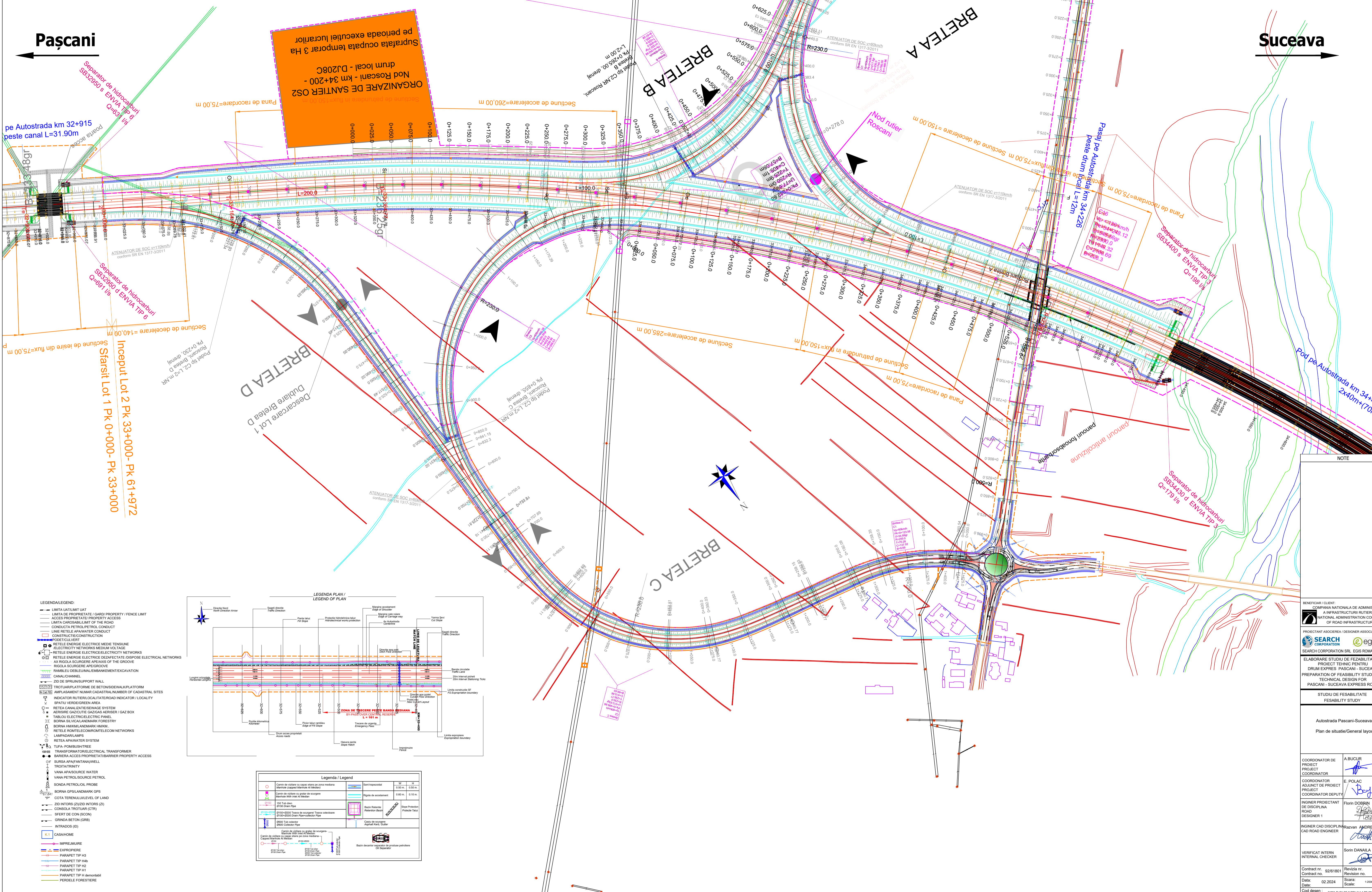
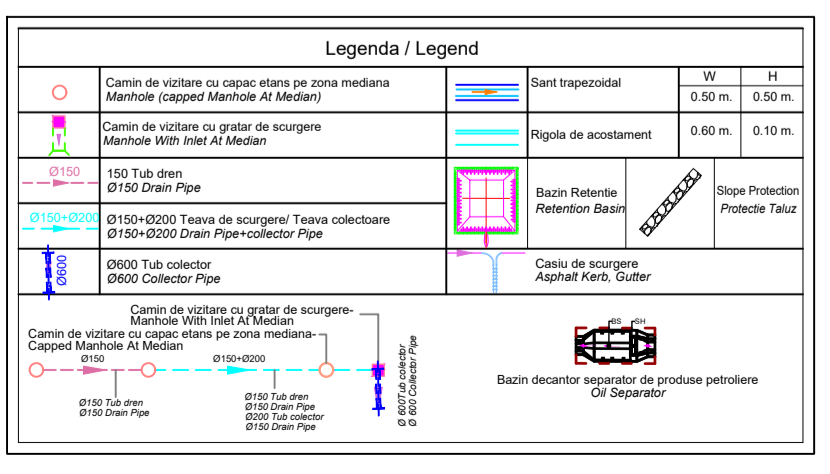
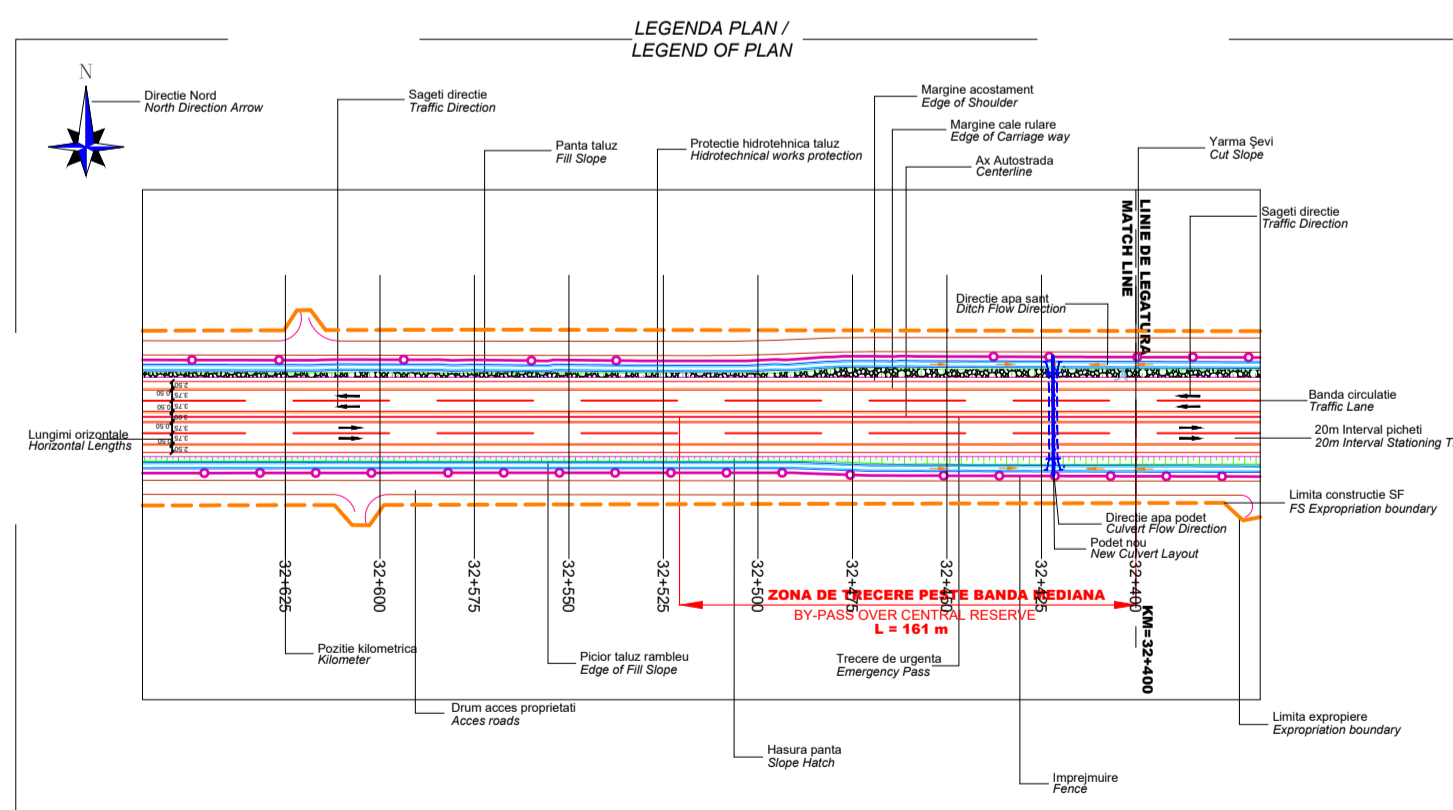


Pașcani

Suceava



- LEGENDA/LEGEND:**
- LIMITA UNITATI IMAT (GARD) / PROPERTY / FENCE LIMIT
 - ACCES PROPRIETATE / PROPERTY ACCESS
 - LIMITA CADASTRALA / LIMIT OF THE ROAD
 - CONDUCTA PETROL / PETROL CONDUCT
 - LINEE REȚELE APA / WATER CONDUCT
 - CONSTRUCTIE / CONSTRUCTION
 - PODURI / BRIDGES
 - REȚELE ENERGIE ELECTRICE MEDIUM VOLTAGE
 - REȚELE ENERGIE ELECTRICE / ELECTRICAL NETWORKS
 - REȚELE ENERGIE ELECTRICE DEZBRĂȚATE / DISPOSE ELECTRICAL NETWORKS
 - AX GAZ / GAS SOURCE
 - RIGOLA / GROOVE
 - RANDELU DE BULGARI / BULGARIAN EXCAVATION
 - CANAL / CHANNEL
 - ZID DE SPRIJIN / SUPPORT WALL
 - TROTUAR / PLATFORME DE BETON / SIDEWALK / PLATFORM
 - AMPLASAMENT NUMAR CADASTRAL / NUMBER OF CADASTRAL SITES
 - INDICATOR RUTIER LOCALITATE / ROAD INDICATOR / LOCALITY
 - SPATIU VERDE / GREEN AREA
 - REȚEA CANALIZARE / SEWERAGE SYSTEM
 - AERISIRE GAZ / GAS AEROSOL / GAS BOX
 - TABLOU ELECTRIC / ELECTRIC PANEL
 - BORNĂ SILVICĂ / LANDMARK FORESTRY
 - BORNĂ HARMONICĂ / LANDMARK HARMONIC
 - REȚELE TELECOM / TELECOM NETWORKS
 - LAMPĂ / LAMP
 - REȚEA APA / WATER SYSTEM
 - TURB / TRANSFORMATOR
 - TRANSFORMATOR / ELECTRICAL TRANSFORMER
 - BARIERĂ ACCES PROPRIETATE / BARRIER PROPERTY ACCESS
 - SURSĂ APĂ / WATER WELL
 - TROTUAR / TROTUAR
 - VANĂ APĂ / SOURCE WATER
 - VANĂ PETROL / SOURCE PETROL
 - SONDA PETROL / PETROL PROBE
 - BORNĂ GPS / LANDMARK GPS
 - COTA TEREN / LEVEL OF LAND
 - ZID ÎNȚORS / WALLS (D)
 - CONSOLA TROTUAR (CTR)
 - SFERT DE COȘ (SCON)
 - GRINDA BETON (GRB)
 - ÎNTRADOS (ID)
 - CASA / HOME
 - ÎMPREJMUIRE
 - EXPROPRIERE
 - PARAFET TIP H4
 - PARAFET TIP H4S
 - PARAFET TIP H4L
 - PARAFET TIP H1
 - PARAFET TIP H1H
 - PERDELE FORESTIERE



NOTE

BENEFICIAR / CLIENT: COMPANIA NATIONALA DE ADMINISTRARE A INFRASTRUCTURII RUTIERE / NATIONAL ADMINISTRATION COMPANY OF ROAD INFRASTRUCTURE

PROIECTANT ASOCIATIE / DESIGNER ASSOCIATION: SEARCH CORPORATION, egis

ELABORARE STUDIU DE FEZABILITATE SI PROIECT TEHNIC PENTRU DRUM EXPRESS PASCANI - SUCEAVA / PREPARATION OF FEASIBILITY STUDY AND TECHNICAL DESIGN FOR PASCANI - SUCEAVA EXPRESS ROAD

STUDIU DE FEZABILITATE / FEASIBILITY STUDY

Autostrada Pascani-Suceava / Plan de situatie / General layout

COORDONATOR DE PROIECT / PROJECT COORDINATOR	A. BUCUR
COORDONATOR ADJUNT DE PROIECT / PROJECT COORDINATOR DEPUTY	E. POLAC
INGINER PROIECTANT DE DISCIPLINA / ROAD DESIGNER	Florin DOBRIN
INGINER CAD DISCIPLINA / CAD ROAD ENGINEER	Razvan ANDREI
VERIFICAT INTERN / INTERNAL CHECKER	Sorin DANAILA

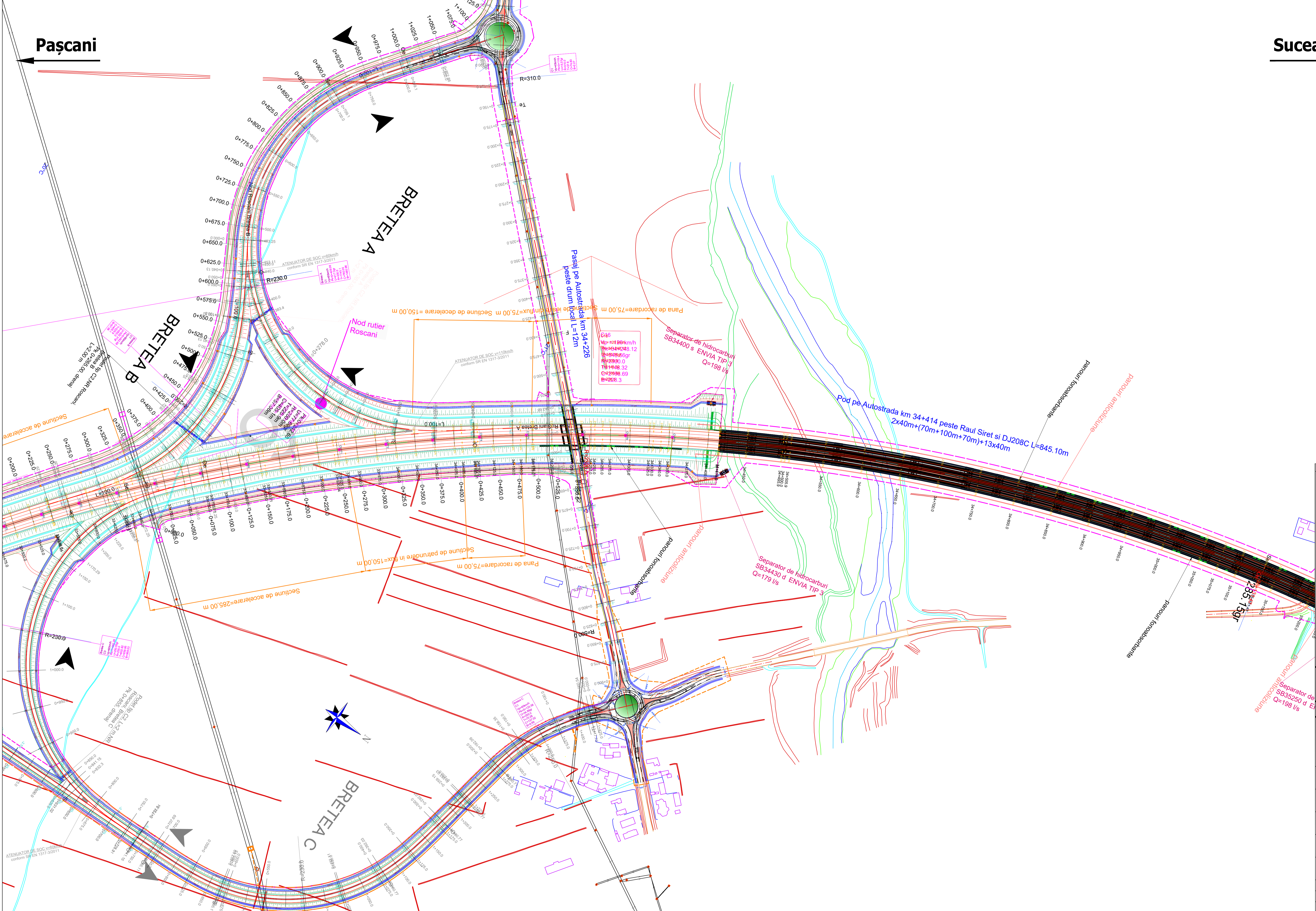
Contract nr. 92/61801 / Contract no. 92/61801

Data: 02.2024 / Scară: 1:200 / Date: 02.2024 / Scale: 1:200

Cost desen: 1000 RON / Drawing number: 1000 RON

Pașcani

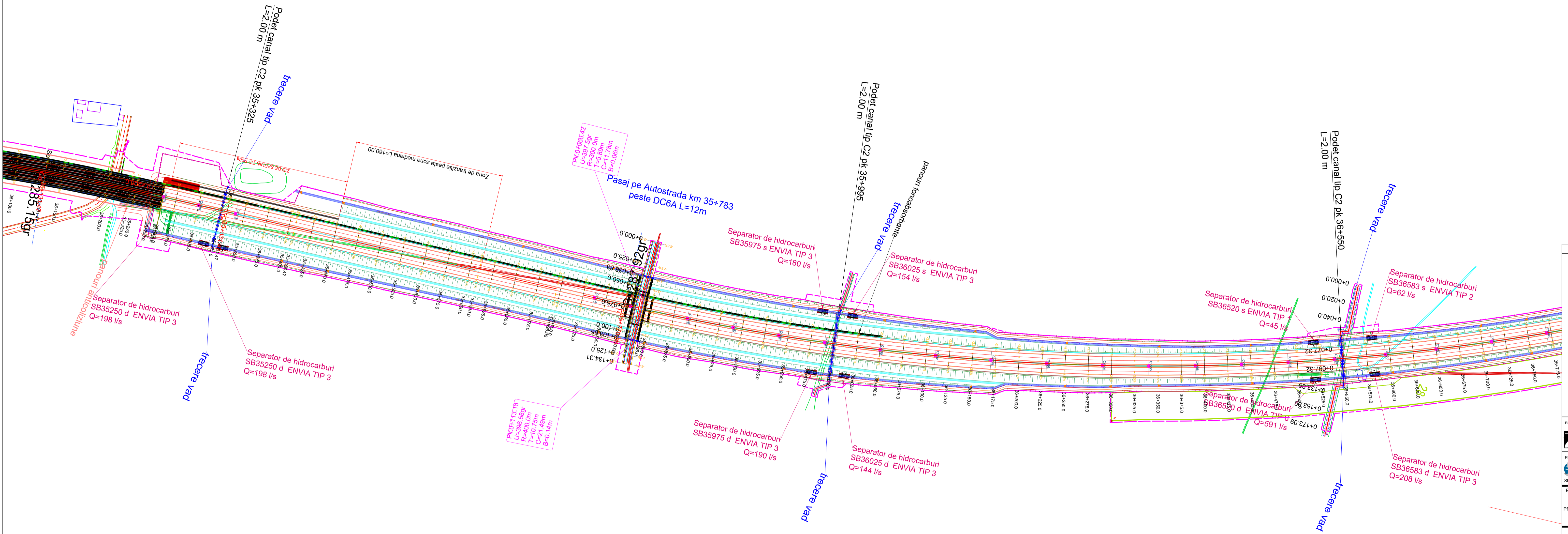
Suceava



NOTE	
BENEFICIAR / CLIENT: COMPANIA NATIONALA DE ADMINISTRARE A INFRASTRUCTURII RUTIERE NATIONAL ADMINISTRATION COMPANY OF ROAD INFRASTRUCTURE	
PROIECTANT ASOCIEREA / DESIGNER ASSOCIATION: SEARCH CORPORATION egis SEARCH CORPORATION SRL, EGIS ROMANIA SA	
ELABORARE STUDIULUI DE FEZABILITATE SI PROIECT TEHNIC PENTRU DRUM EXPRES PASCANI - SUCEAVA PREPARATION OF FEASIBILITY STUDY AND TECHNICAL DESIGN FOR PASCANI - SUCEAVA EXPRESS ROAD	
STUDIUL DE FEZABILITATE FEASIBILITY STUDY	
Autostrada Pascani-Suceava Plan de situatie/General layout	
COORDONATOR DE PROIECT PROJECT COORDINATOR	A. BUCUR
COORDONATOR ADJUNT DE PROIECT PROJECT COORDINATOR DEPUTY	E. POLAC
INGINER PROIECTANT DE DISCIPLINA ROAD DESIGNER 1	Florin DOBRIN
INGINER CAD DISCIPLINA CAD ROAD ENGINEER	Razvan ANDREI
VERIFICATOR INTERN INTERNAL CHECKER	Sorin DANAILA
Contract nr. 92/61801	Revizita nr. Revision no.
Data: 02.2024	Scara: Scale: 1:200
Cost desen: Drawing number:	

Pașcani

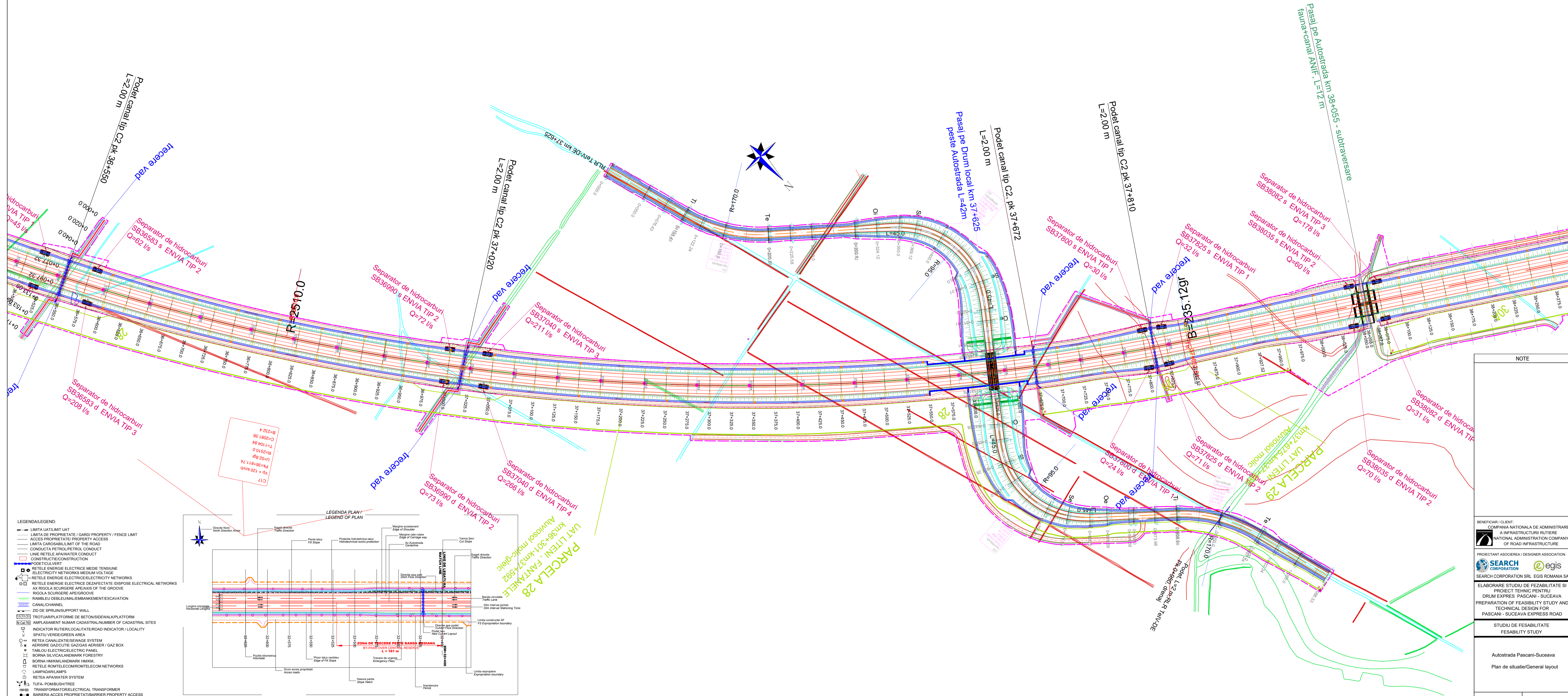
Suceava



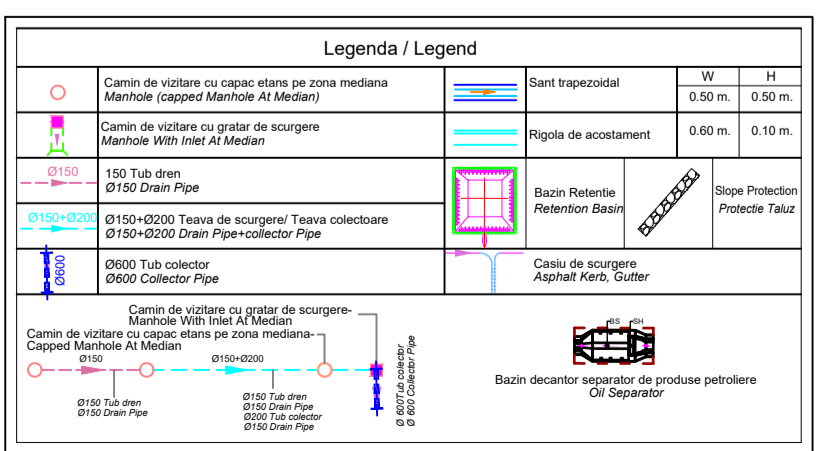
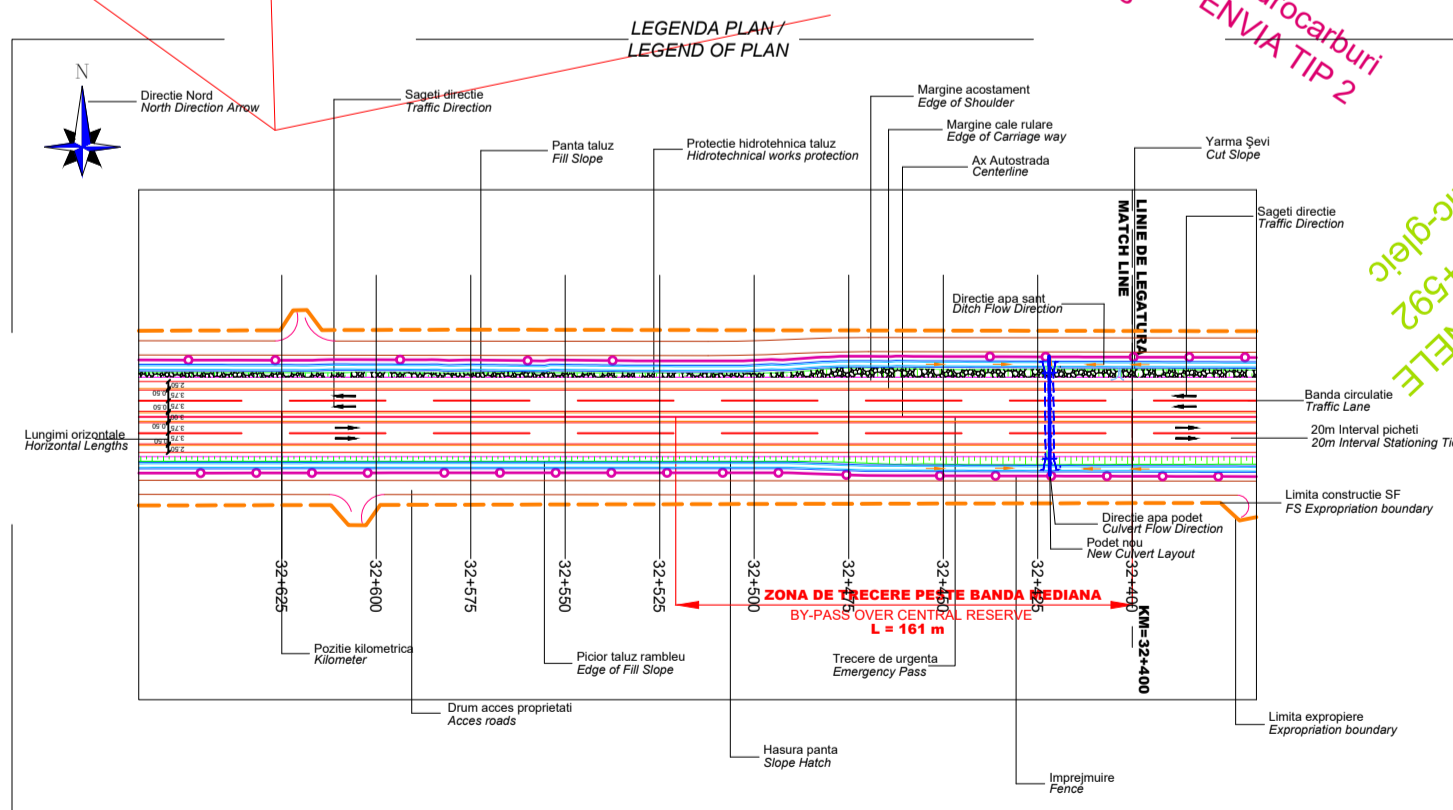
NOTE	
BENEFICIAR / CLIENT: COMPANIA NATIONALA DE ADMINISTRARE A INFRASTRUCTURII RUTIERE / NATIONAL ADMINISTRATION COMPANY OF ROAD INFRASTRUCTURE	
PROIECTANT ASOCIEREA / DESIGNER ASSOCIATION: SEARCH CORPORATION / egis	
ELABORARE STUDIU DE FEZABILITATE SI PROIECT TEHNIC PENTRU DRUM EXPRES PASCANI - SUCEAVA / PREPARATION OF FEASIBILITY STUDY AND TECHNICAL DESIGN FOR PASCANI - SUCEAVA EXPRESS ROAD	
STUDIU DE FEZABILITATE / FEASIBILITY STUDY	
Autostrada Pașcani-Suceava / Plan de situație/General layout	
COORDONATOR DE PROIECT / PROJECT COORDINATOR	A. BUCUR
COORDONATOR ADJUNCT DE PROIECT / PROJECT COORDINATOR DEPUTY	E. POLIAC
INGINER PROIECTANT DE DISCIPLINA / ROAD DESIGNER 1	Florin DOBRIN
INGINER CAD DISCIPLINA / CAD ROAD ENGINEER	Razvan ANDREI
VERIFICAT INTERN / INTERNAL CHECKER	Sorin DANAILA
Contract nr. / Contract no. 92/61801	Revizita nr. / Revision no.
Data: / Date: 02.2024	Scara: / Scale: 1:200
Colo desen / Drawing number: 2024-PAS-SU-20R03.1.1-PR025-B1	

Pașcani

Suceava



- LEGENDA/LEGEND:**
- LIMITA UAT/LIMIT UAT
 - LIMITA DE PROPRIETATE / GARD / PROPERTY / FENCE LIMIT
 - ACCES PROPRIETATE/PROPERTY ACCESS
 - LIMITA CAROSABIL/LIMIT OF THE ROAD
 - CONDUCTIA PETROL/PETROL CONDUCT
 - LINEA REȚELEI APAZĂPATER/APAWATER CONDUCT
 - CONSTRUCȚIE/CONSTRUCTION
 - PODET/CULVERT
 - REȚELE ENERGIE ELECTRICE MEDIUM TENSIUNE / ELECTRICITY NETWORKS MEDIUM VOLTAGE
 - REȚELE ENERGIE ELECTRICE/ ELECTRICITY NETWORKS
 - REȚELE ENERGIE ELECTRICE DEZAFECATE/ DISPOSE ELECTRICAL NETWORKS
 - AX RIGOLA SURSORILE APEI/AXIS OF THE GROOVE
 - RIGOLA SURSORILE APEI/GROOVE
 - RAMBLEU DE BIEȘCUMUL/EMBANKMENT/EXCAVATION
 - CANAL/CHANNEL
 - ZID DE SPRIJIN/SUPPORT WALL
 - TROTUAR/PLATFORME DE BETON/SIDEWALK/PLATFORM
 - AMPLASAMENT NUMAR CADASTRAL/NUMBER OF CADASTRAL SITES
 - INDICATOR RUTIER/LOCALITATE/ROAD INDICATOR / LOCALITY
 - SPAȚIU VERDE/GREEN AREA
 - REȚEA CANALIZARE/ENERGIE SYSTEM
 - AERISIRE GAZ/ȚIGĂRI GAZ/GAS AERISER / GAZ BOX
 - TABLURI ELECTRICE/ELECTRIC PANEL
 - BORNĂ SILVICĂ/LANDMARK FORESTRY
 - BORNĂ HIRKAL/LANDMARK HIRKAL
 - REȚELE RADIOTELECOMUNICAȚION/TELECOM NETWORKS
 - LAMPĂDARI/LAMPS
 - REȚEA APAZĂPATER SYSTEM
 - TURPI POMPĂ/SHEDS
 - TRANSFORMATOR/ELECTRICAL TRANSFORMER
 - BARIERĂ ACCES PROPRIETATE/BARRIER PROPERTY ACCESS
 - SURSĂ APĂPĂNĂ/WELL
 - TROTUAR TRITRIT
 - VANA APĂ/SOURCE WATER
 - VANA PETROL/SOURCE PETROL
 - SONDĂ PETROL/OIL PROBE
 - BORNĂ GPS/LANDMARK GPS
 - COTA TERENULUI/LEVEL OF LAND
 - ZID ÎNȚORS (ZIDUL ÎNȚORS) (ZI)
 - CONSOLA TROTUAR (CTR)
 - ȘIFERT DE CON (SCON)
 - GRINDA BETON (GRB)
 - ÎNȚORS (ZI)
 - CASA/HOME
 - ÎMPREJMUIRE
 - EXPROPRIERE
 - PARAPET TIP H3
 - PARAPET TIP H4
 - PARAPET TIP H2
 - PARAPET TIP H1
 - PARAPET TIP H demontabil
 - PERDELE FORESTIERE



NOTE

BENEFICIAR / CLIENT: COMPANIA NATIONALA DE ADMINISTRARE A INFRASTRUCTURII RUTIERE / NATIONAL ADMINISTRATION COMPANY OF ROAD INFRASTRUCTURE

PROIECTANT ASOCIEREA / DESIGNER ASSOCIATION: SEARCH CORPORATION, egis

SEARCH CORPORATION SRL, EGIS ROMANIA SA

ELABORARE STUDIU DE FEZABILITATE SI PROIECT TEHNIC PENTRU DRUM EXPRES PASCANI - SUCEAVA / PREPARATION OF FEASIBILITY STUDY AND TECHNICAL DESIGN FOR PASCANI - SUCEAVA EXPRESS ROAD

STUDIU DE FEZABILITATE / FEASIBILITY STUDY

Autostrada Pascani-Suceava / Plan de situatie/General layout

COORDONATOR DE PROIECT / PROJECT COORDINATOR	A. BUCUR
COORDONATOR ADJUNT DE PROIECT / PROJECT COORDINATOR DEPUTY	E. POLAC
INGINER PROIECTANT DE DISCIPLINA / ROAD DESIGNER	Florin DOBRIN
INGINER CAD DISCIPLINA / CAD ROAD ENGINEER	Razvan ANDREI
VERIFICAT INTERN / INTERNAL CHECKER	Sorin DANAILA

Contract nr. 92/61801 / Contract no. 92/61801
 Data: 02.2024 / Date: 02.2024
 Scara: 1:200 / Scale: 1:200
 Cont desen: 1/200 / Drawing number: 1/200

Pașcani

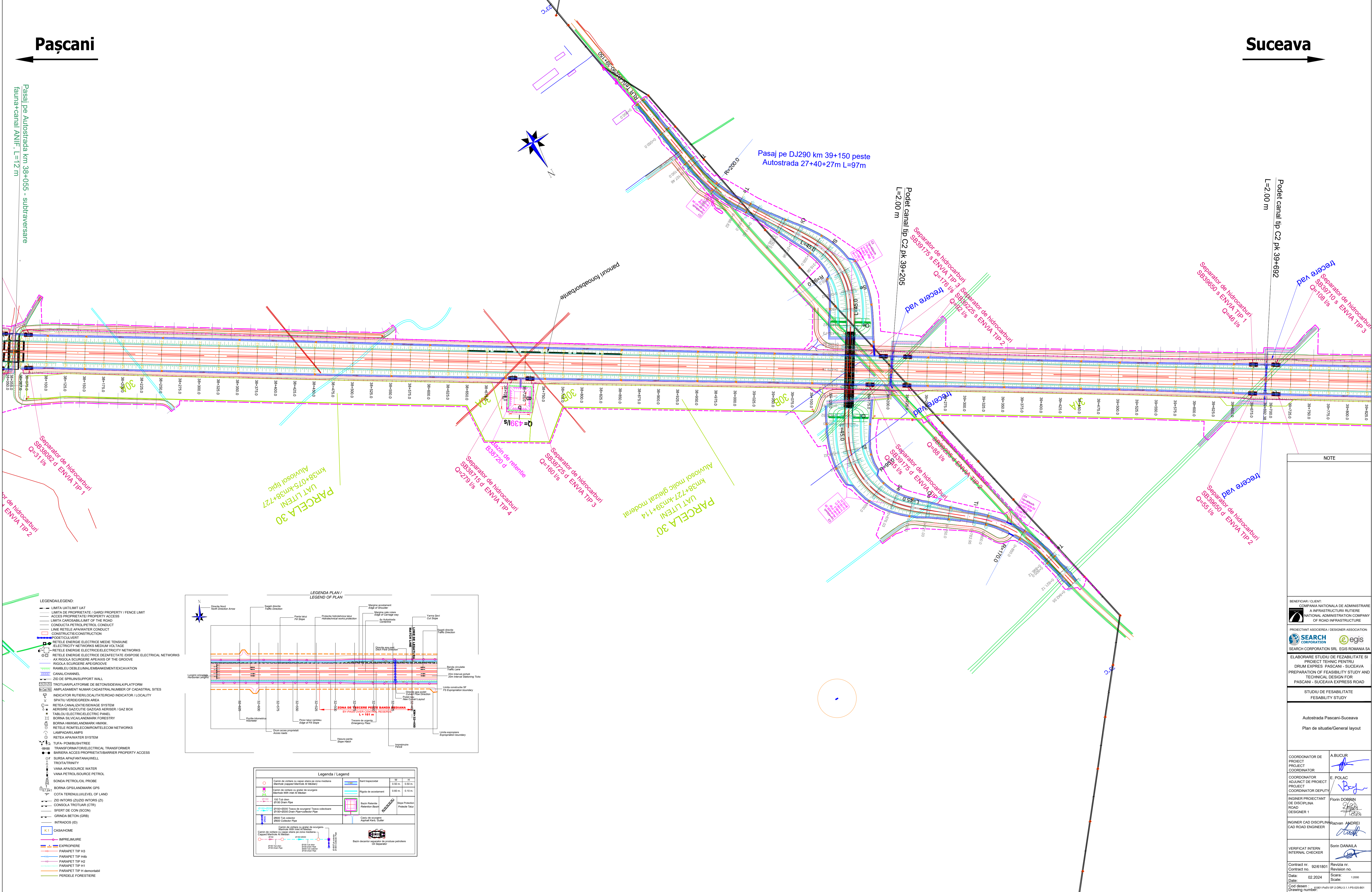

Suceava

Pasaj pe Autostrada km 38+055 - subtraversare faunat-canal ANIF, L=12 m

Pasaj pe DJ290 km 39+150 peste Autostrada 27+40+27m L=97m

Podet canal tip C2 pk 39+205 L=2,00 m

Podet canal tip C2 pk 39+692 L=2,00 m

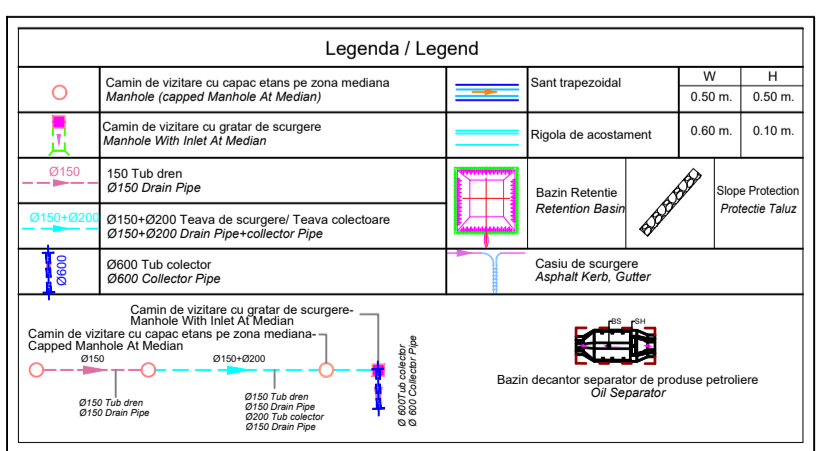
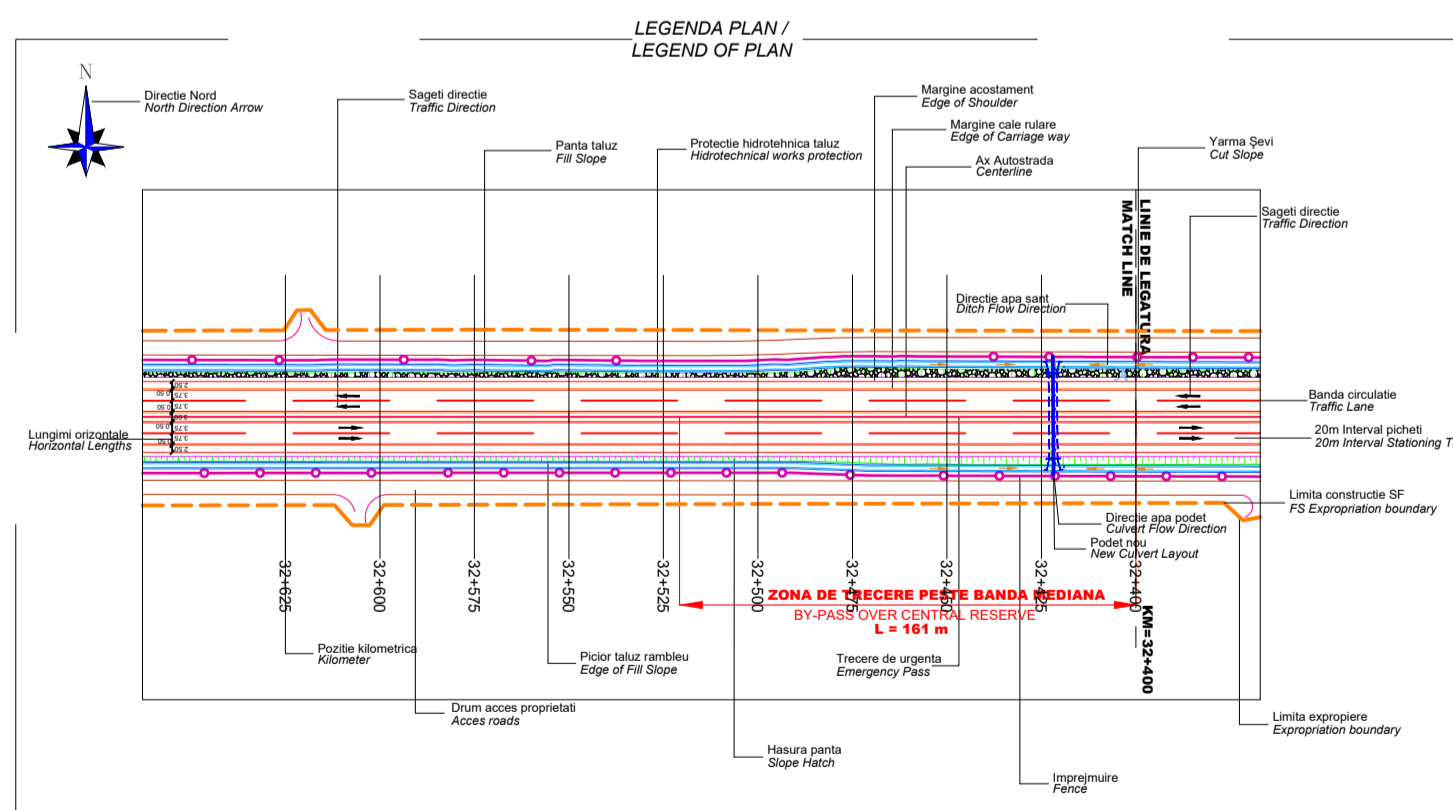


Separator de hidrocarburi tip 1
SB3608 d ENVA TIP 2
Q=31 l/s

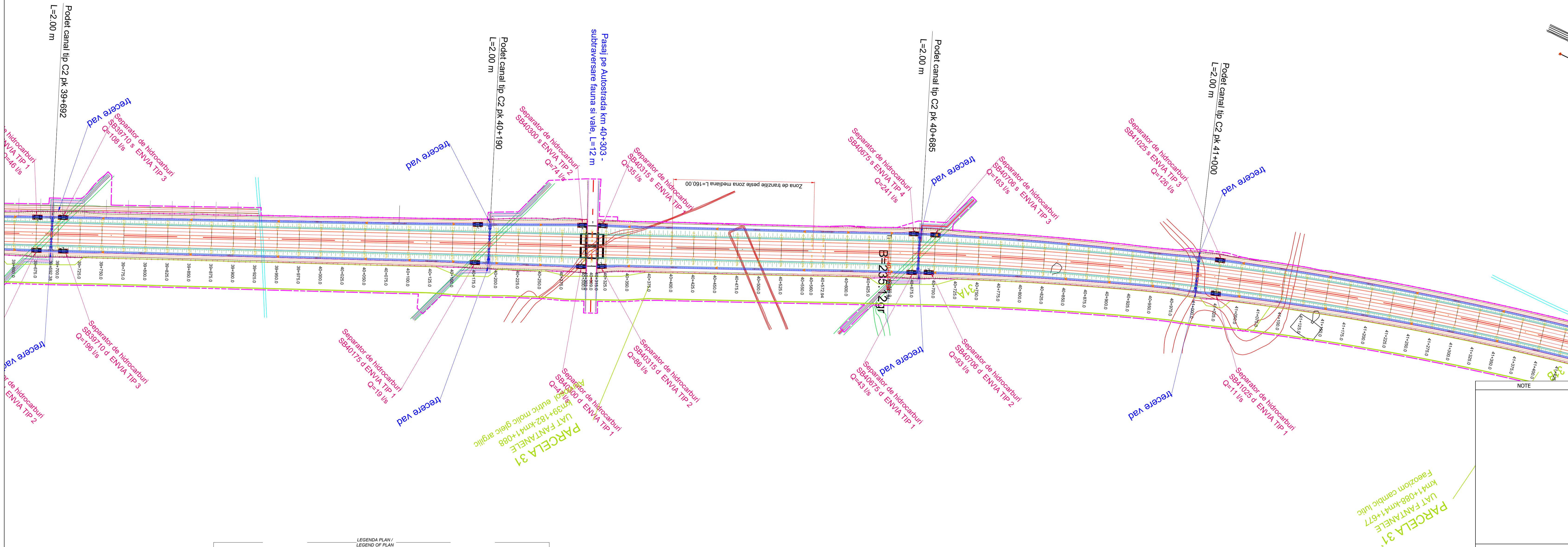
PARCELA 30
UAT LITENI
km8+075-km8+727

PARCELA 30
UAT LITENI
km8+727-km8+114

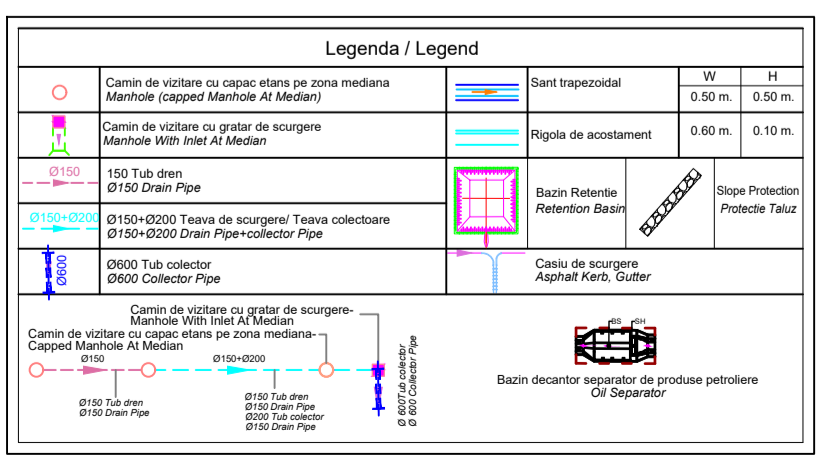
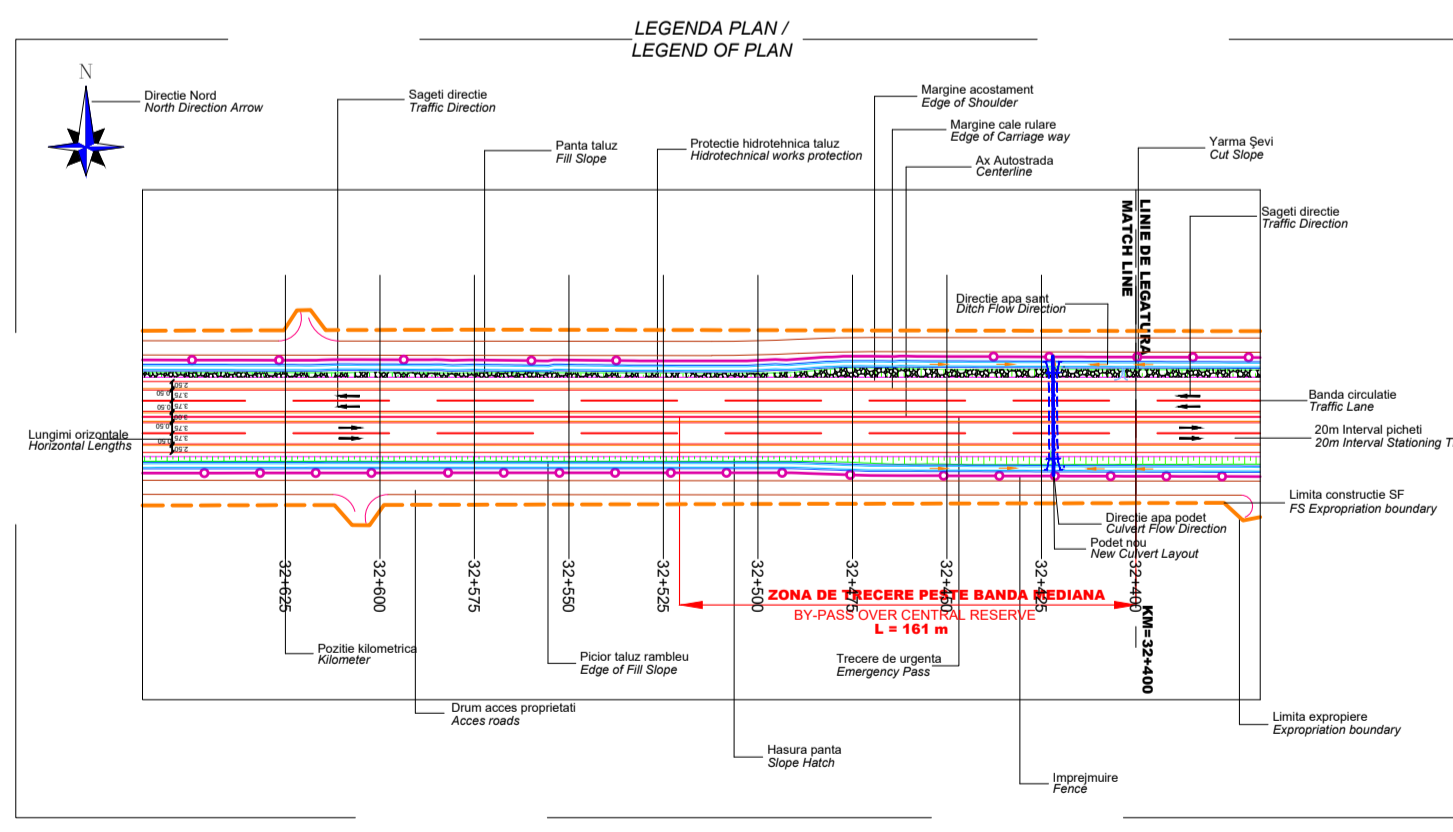
Separator de hidrocarburi
SB36950 d ENVA TIP 2
Q=55 l/s



NOTE	
BENEFICIAR / CLIENT: COMPANIA NATIONALA DE ADMINISTRARE A INFRASTRUCTURII RUTIERE NATIONAL ADMINISTRATION COMPANY OF ROAD INFRASTRUCTURE	
PROIECTANT ASOCIEREA / DESIGNER ASSOCIATION: SEARCH CORPORATION egis SEARCH CORPORATION SRL, EGIS ROMANIA SA	
ELABORARE STUDIU DE FEZABILITATE SI PROIECT TEHNIC PENTRU DRUM EXPRES PASCANI - SUCEAVA PREPARATION OF FEASIBILITY STUDY AND TECHNICAL DESIGN FOR PASCANI - SUCEAVA EXPRESS ROAD	
STUDIU DE FEZABILITATE FEASIBILITY STUDY	
Autostrada Pascani-Suceava Plan de situatie/General layout	
COORDONATOR DE PROIECT / PROJECT COORDINATOR	A. BUCUR
COORDONATOR ADJUNT DE PROIECT / PROJECT COORDINATOR DEPUTY	E. POLAC
INGINER PROIECTANT DE DISCIPLINA / ROAD DESIGNER	Florin DOBRIN
INGINER CAD DISCIPLINA / CAD ROAD ENGINEER	Razvan ANDREI
VERIFICAT INTERN / INTERNAL CHECKER	Sorin DANAILA
Contract nr. / Contract no.	92/61801
Revizita nr. / Revision no.	
Data: / Date:	02.2024
Scara: / Scale:	1:200
Cont desen: / Drawing number:	0101-PAS-SP-2024-03.1.1-PS-025-01



- LEGENDA/LEGEND:**
- LIMITA UAT/LIMIT UAT
 - LIMITA DE PROPRIETATE / GARD / PROPERTY / FENCE LIMIT
 - ACCES PROPRIETATE / PROPERTY ACCESS
 - LIMITA CAROSABIL/LIMIT OF THE ROAD
 - CONDUCTA PETROL/PETROL CONDUCT
 - LINIE REȚELE APA/ WATER CONDUCT
 - CONSTRUCTIE/CONSTRUCTION
 - PODOL/VERT
 - REȚELE ENERGIIE ELECTRICE MEDIUM TENSIE/ ELECTRICITY NETWORKS MEDIUM VOLTAGE
 - REȚELE ENERGIIE ELECTRICE/ELECTRICITY NETWORKS
 - REȚELE ENERGIIE ELECTRICE DE AZIETAȚIE / DISPOZE ELECTRICAL NETWORKS
 - AX RIGOLA SCURGERE APE/AXIS OF THE GROOVE
 - RIGOLA SCURGERE APE/GROOVE
 - RANDELU DE BUL/ MUD BANK/EMMENTEXCAVATION
 - CANAL/CHANNEL
 - ZID DE SPRIJIN/SUPPORT WALL
 - TROTUAR/PLATFORME DE BETON/SIDEWALK/PLATFORM
 - AMPLASAMENT NUMAR CADASTRAL/NUMBER OF CADASTRAL SITES
 - INDICATOR RUTIER/LOCALITATE/ROAD INDICATOR / LOCALITY
 - SPATIU VERDE/GREEN AREA
 - REȚEA CANALIZARE ENERGIIE SYSTEM
 - AERISIRE GAZ/CUTE GAZ/GAS AERISER / GAZ BOX
 - TABLOU ELECTRICE/ELECTRIC PANEL
 - BORNA SILVIC/LANDMARK FORESTRY
 - BORNA HARMONIZARE/ HARMONIZATION MARK
 - REȚELE RUTIER/COMUNICĂȚII/TELECOM NETWORKS
 - LAMPADAR/LAMPS
 - REȚEA APA/ WATER SYSTEM
 - TURB. POMBU/SURSE/ TRANSFORMATOR/ELECTRICAL TRANSFORMER
 - BARIERA ACCES PROPRIETAT/ BARRIER PROPERTY ACCESS
 - SURSA APA/FANTANA/WELL
 - TROTUAR/TRITRY
 - VANA APA/SOURCE WATER
 - VANA PETROL/SOURCE PETROL
 - SONDA PETROL/OIL PROBE
 - BORNA GPS/LANDMARK GPS
 - COTA TEREN/LEVEL OF LAND
 - ZID ÎNTRU/ DIVIDING WALLS (D)
 - CONSOLA TROTUAR (CTR)
 - SFER DE CON (SCON)
 - GRINDA BETON (GRB)
 - INTRADOZI (ID)
 - CASA/HOME
 - IMPRES/IMURE
 - EXPROPRIERE
 - PARAPET TIP H3
 - PARAPET TIP H4
 - PARAPET TIP H2
 - PARAPET TIP H1
 - PARAPET TIP H demontabil
 - PERDELE FORESTIERE



NOTE

PARCELA 31
 km4+088-km4+088
 UMAT FANTANAELE
 km4+088-km4+088
 Regeziom câmpie (ulic)

BENEFICIAR / CLIENT: COMPANIA NATIONALA DE ADMINISTRARE A INFRASTRUCTURII RUTIERE / NATIONAL ADMINISTRATION COMPANY OF ROAD INFRASTRUCTURE

PROIECTANT ASOCIEREA / DESIGNER ASSOCIATION: SEARCH CORPORATION, egis

ELABORARE STUDIULUI DE FEZABILITATE SI PROIECT TEHNIC PENTRU DRUM EXPRES PASCANI - SUCEAVA / PREPARATION OF FEASIBILITY STUDY AND TECHNICAL DESIGN FOR PASCANI - SUCEAVA EXPRESS ROAD

STUDIUL DE FEZABILITATE / FEASIBILITY STUDY

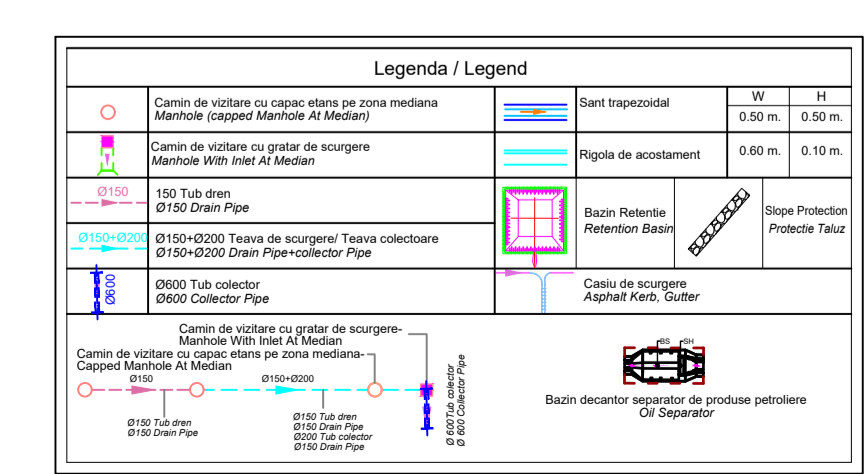
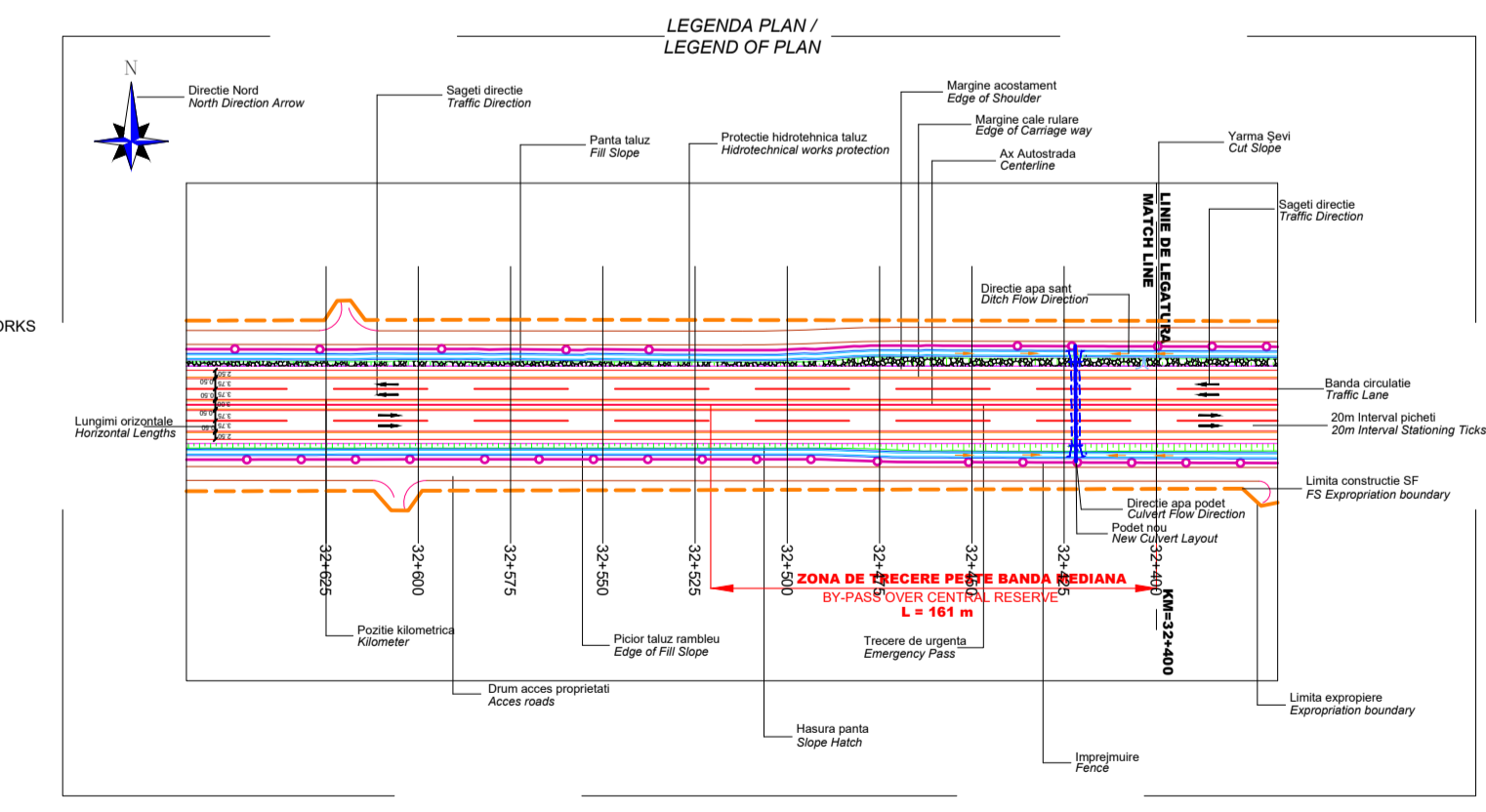
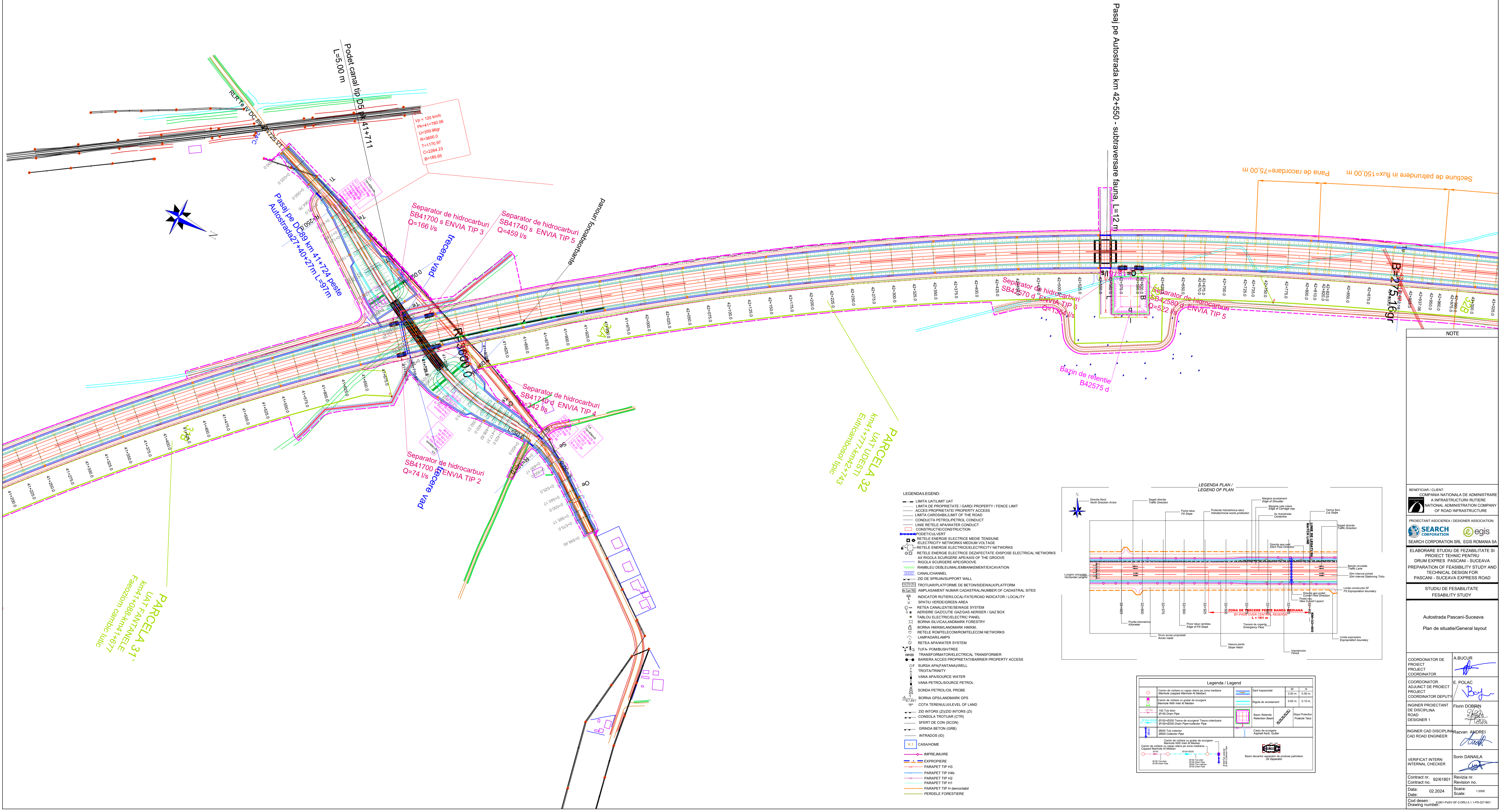
Autostrada Pașcani-Suceava / Plan de situație/General layout

COORDONATOR DE PROIECT / PROJECT COORDINATOR:	A. BUCUR
COORDONATOR ADJUNT DE PROIECT / PROJECT COORDINATOR DEPUTY:	E. POLAC
INGINER PROIECTANT DE DISCIPLINA ROAD / DESIGNER 1:	Florin DOBRIN
INGINER CAD DISCIPLINA CAD ROAD ENGINEER:	Razvan ANDREI
VERIFICAT INTERN / INTERNAL CHECKER:	Sorin DANAILA

Contract nr. 92/61801 Revizיה nr. 01
 Data: 02.2024 Scara: 1:300
 Conținut desen: 01/01-PAV-SF-2024-03.1.1-PAV-SF-01
 Drawing number:

Pașcani

Suceava



NOTE	
BENEFICIAR / CLIENT: COMPANIA NATIONALA DE ADMINISTRARE A INFRASTRUCTURII RUTIERE / NATIONAL ADMINISTRATION COMPANY OF ROAD INFRASTRUCTURE	
PROIECTANT ASOCIEREA / DESIGNER ASSOCIATION: SEARCH CORPORATION / egis	
ELABORARE STUDIU DE FEZABILITATE SI PROIECT TEHNIC PENTRU DRUM EXPRES PASCANI - SUCEAVA / PREPARATION OF FEASIBILITY STUDY AND TECHNICAL DESIGN FOR PASCANI - SUCEAVA EXPRESS ROAD	
STUDIU DE FEZABILITATE / FEASIBILITY STUDY	
Autostrada Pașcani-Suceava / Plan de situatie / General layout	
COORDONATOR DE PROIECT / PROJECT COORDINATOR: A. BUCUR	
COORDONATOR ADJUNCT DE PROIECT / PROJECT COORDINATOR DEPUTY: E. POLAC	
INGINER PROIECTANT DE DISCIPLINA / ROAD DESIGNER: Florin DOBRIN	
INGINER CAD DISCIPLINA / CAD ROAD ENGINEER: Razvan ANDREI	
VERIFICAT INTERN / INTERNAL CHECKER: Sorin DANAILA	
Contract nr. / Contract no.: 92/61801	Revizua nr. / Revision no.:
Data: / Date: 02.2024	Scara: / Scale: 1:200
Cost desen / Drawing number: 1-081-PAS-SP-2024-3.1.1-PA027-81	

PARCELA 31
 UAT FANTANIELE
 Km4+14088-4km4+14677
 Faazozioni canalic iluic

PARCELA 32
 UAT UDESTI
 Km4+777-7km4+774-743
 Eulincambosol iluic

Pasaj pe Autostrada km 42+550 - subtraversare fauna, L=12 m

Sectione de pãtundere in flux=L150,00 m
 Pana de racordare=L75,00 m

Vp=120 km/h
 Pk=4+760,06
 U=39,66gr
 R=3600,0
 T=1170,97
 C=2264,23
 B=165,65

Podet canal tip D3
 L=5,00 m

Pasaj pe DC89 km 41+724 pasaj
 Autostrada 27+40-2721 m L=97 m

Separator de hidrocarburi
 SB41700 s ENVIA TIP 3
 Q=166 l/s

Separator de hidrocarburi
 SB41740 s ENVIA TIP 5
 Q=459 l/s

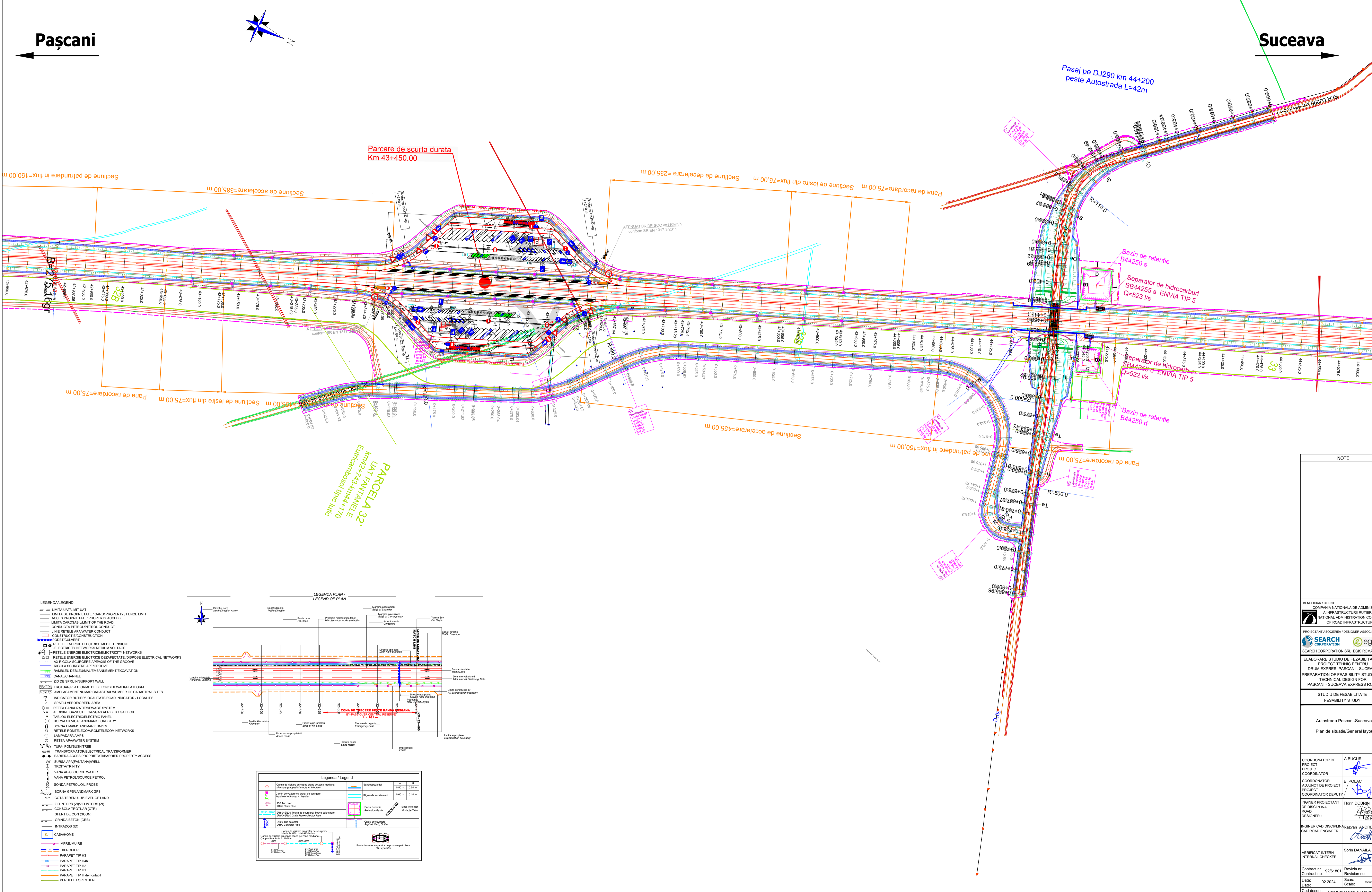
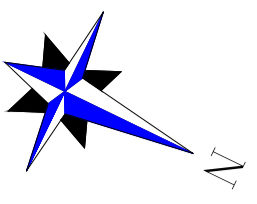
Separator de hidrocarburi
 SB41740 s ENVIA TIP 4
 Q=342 l/s

Separator de hidrocarburi
 SB41700 s ENVIA TIP 2
 Q=74 l/s

Bazin de retentie
 B42575 d

Pașcani

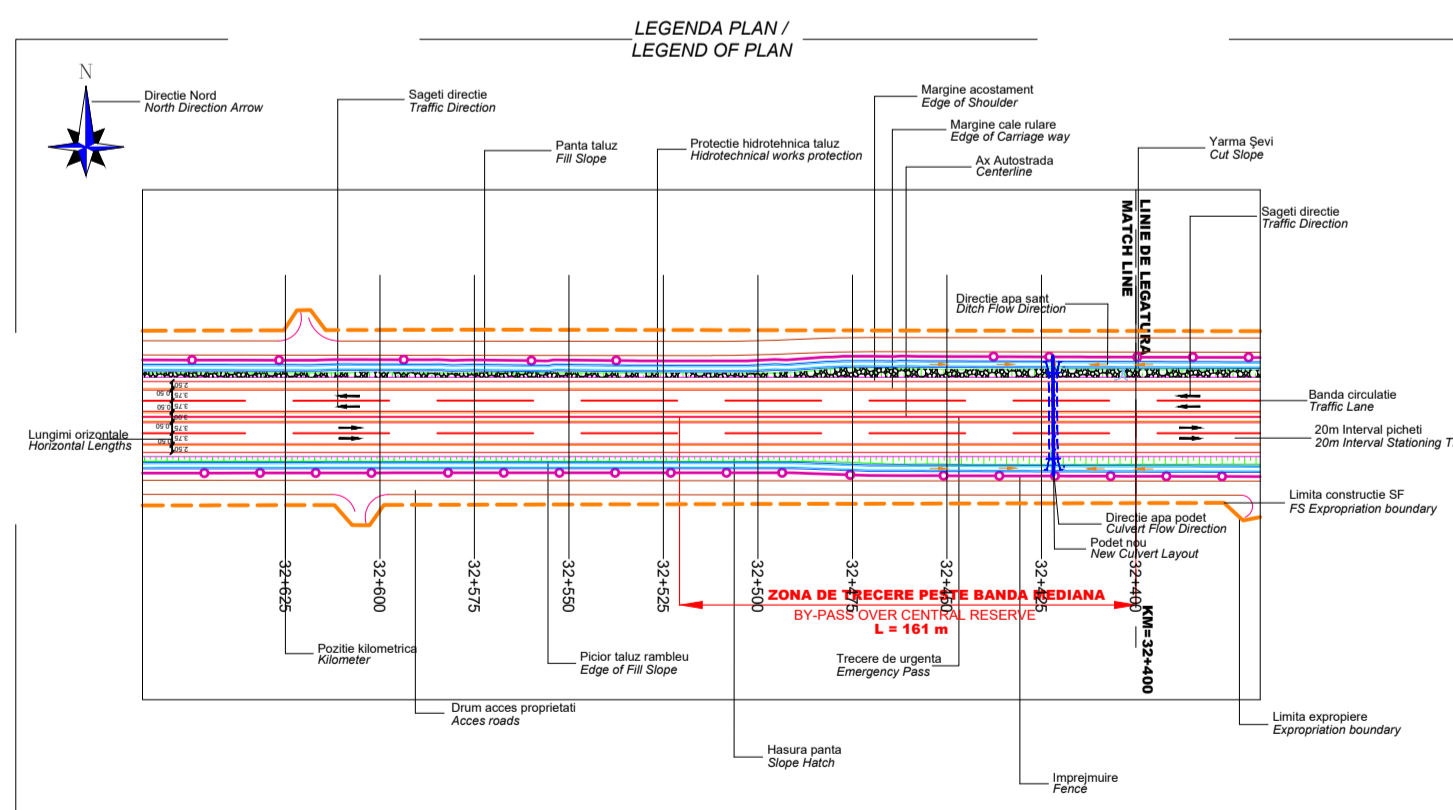
Suceava



Parcare de scurta durata
Km 43+450.00

Pasaj pe DJ290 km 44+200
peste Autostrada L=42m

PARCELA 32
UAT FANTANILE
km42+743 km44+170
Eufreanbopol Ipic Iulic



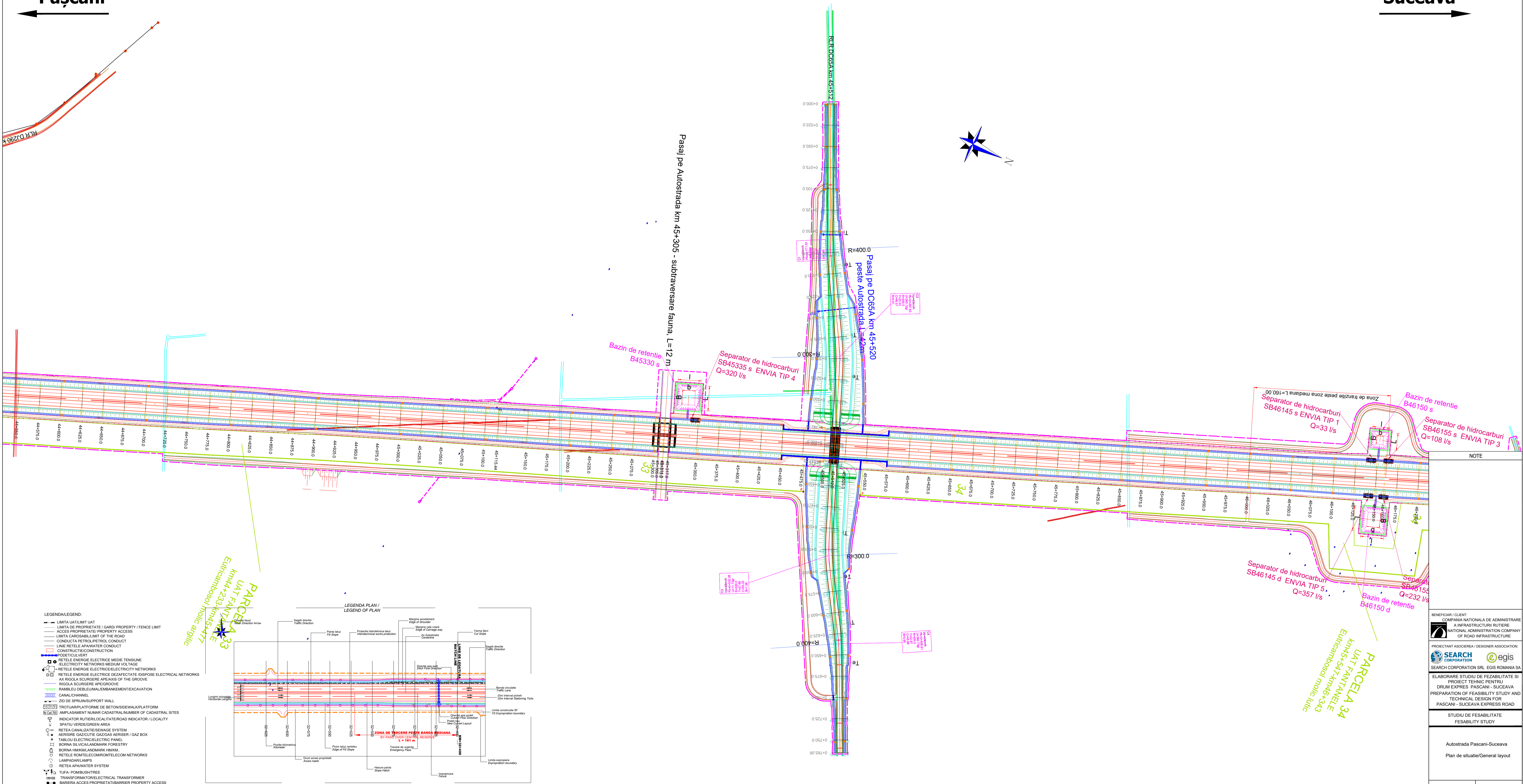
Legend / Legend table with columns for symbols, descriptions, and dimensions. Includes items like 'Cămine de scurgere cu capac sters pe zona mediana', 'Șosele și drumuri', and 'Bazine de retenție'.

- LEGENDA LEGEND:
- LIMITA UAT/LIMIT UAT
- LIMITA DE PROPRIETATE / GARD / PROPERTY / FENCE LIMIT
- ACCES PROPRIETATE / PROPERTY ACCESS
- LIMITA CAROSABIL/LIMIT OF THE ROAD
- CONDUCTIA PETROL/PETROL CONDUCT
- LINEA REȚELEI APA/ WATER CONDUCT
- CONSTRUCȚIE/CONSTRUCTION
- POD/COVER
- REȚELE ENERGIE ELECTRICE MEDIE TENSIUNE / ELECTRICITY NETWORKS MEDIUM VOLTAGE
- REȚELE ENERGIE ELECTRICE/ELECTRICITY NETWORKS
- REȚELE ENERGIE ELECTRICE DEZACTIVATE / DISPOSE ELECTRICAL NETWORKS
- AX RIGOLA SURSORILE APEI/SOURCE OF THE GROOVE
- RIGOLA SURSORILE APEI/GROOVE
- RANDELI DE BULGĂRI/BLANKET/EXCAVATION
- CANAL/CHANNEL
- ZID DE SPRIJIN/SUPPORT WALL
- TROTUAR/PLATFORME DE BETON/SIDEWALK/PLATFORM
- AMPLASAMENT NUMAR CADASTRAL/NUMBER OF CADASTRAL SITES
- INDICATOR RUTIER/LOCALITATE/ROAD INDICATOR / LOCALITY
- SPAȚIU VERDE/GREEN AREA
- REȚEA CANALIZARE/SEWAGE SYSTEM
- AERISIRE GAZ/CUTIE GAZ/GAS AERISER / GAZ BOX
- TABLOU ELECTRICE/ELECTRIC PANEL
- BORNĂ SILVICI/LANDMARK FORESTRY
- BORNĂ HARMONIC/LANDMARK HARMONIC
- REȚELE RADIOTELECOM/TELECOM NETWORKS
- LAMPADAR/LAMPS
- REȚEA APA/ WATER SYSTEM
- TURPI POMPĂ/SHEDS
- TRANSFORMATOR/ELECTRICAL TRANSFORMER
- BARIERĂ ACCES PROPRIETATE/BARRIER PROPERTY ACCESS
- SURSĂ APĂ/FANTANĂ/WELL
- TROTUAR/TRITRY
- VANĂ APĂ/SOURCE WATER
- VANĂ PETROL/SOURCE PETROL
- SONDA PETROL/OIL PROBE
- BORNĂ GPS/LANDMARK GPS
- COTA TERENULUI/LEVEL OF LAND
- ZID ÎNȚERS (ZIDURI ÎNȚERS) (D)
- CONSOLĂ TROTUAR (CTR)
- ȘFERȚ DE CON (SCON)
- GRINDINĂ BETON (GRB)
- INTRADOAR (ID)
- CASA/HOME
- IMPREJMUIRE
- EXPROPIERE
- PARAPET TIP H4
- PARAPET TIP H4S
- PARAPET TIP H2
- PARAPET TIP H1
- PARAPET TIP H demontabil
- PERDELE FORESTIERE

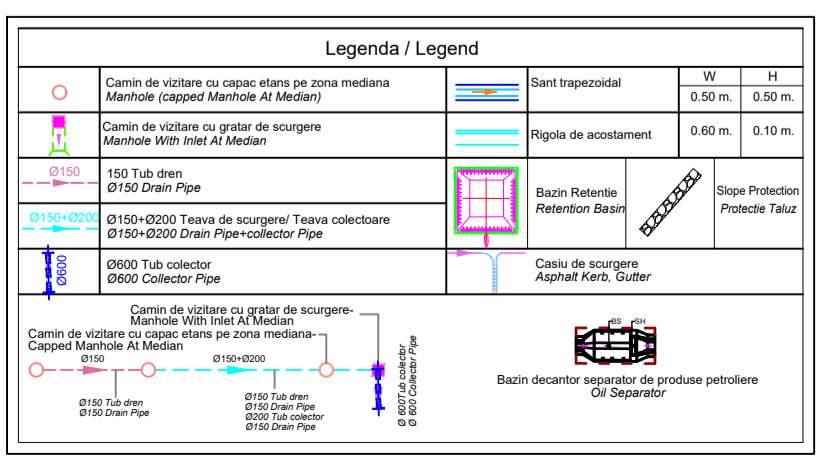
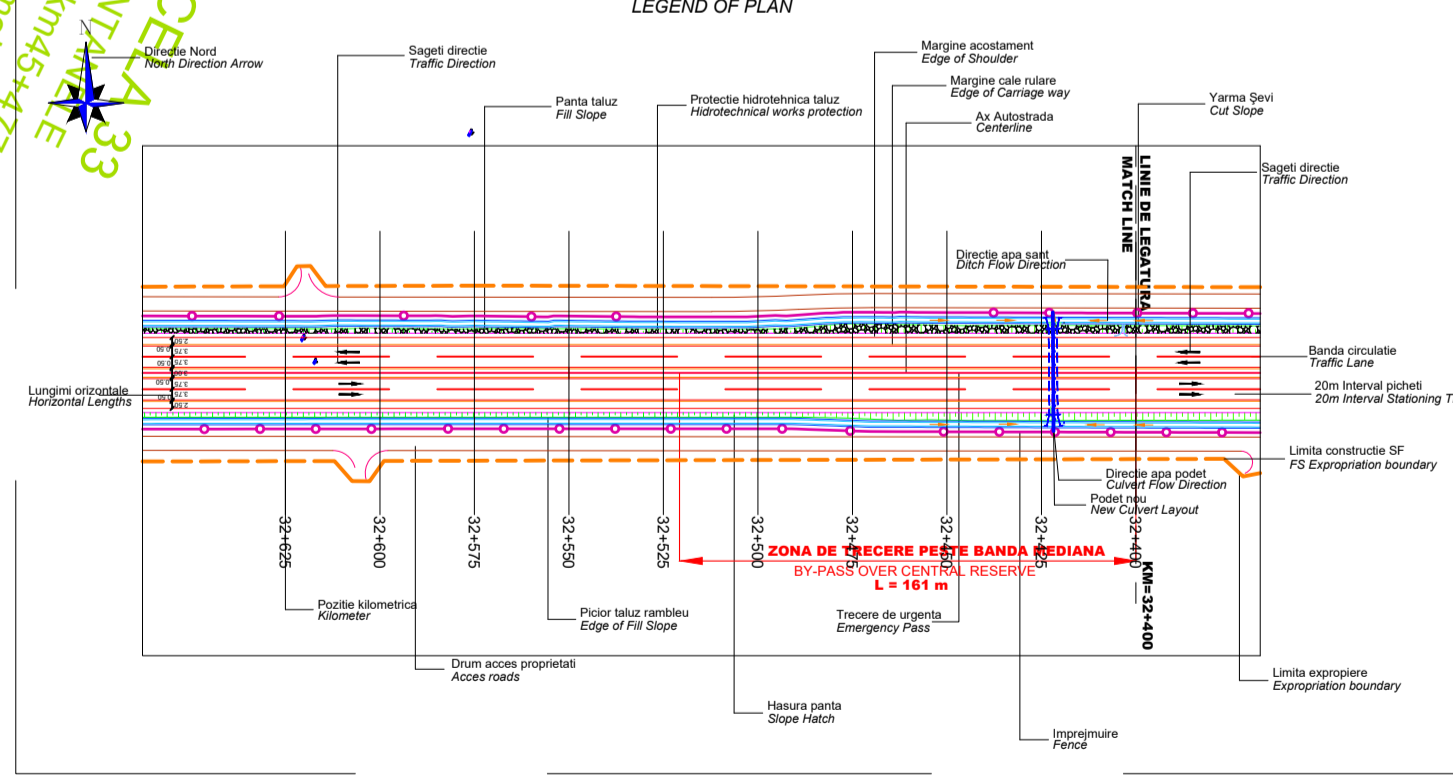
NOTE
BENEFICIAR / CLIENT: COMPANIA NATIONALA DE ADMINISTRARE A INFRASTRUCTURII RUTIERE
PROJECTING ASSOCIATION: SEARCH CORPORATION, egis
ELABORARE STUDIULUI DE FEZABILITATE SI PROIECT TEHNIC PENTRU DRUMUL EXPRESS PASCANI - SUCEAVA
STUDIUL DE FEZABILITATE FESABILITY STUDY
Autostrada Pascani-Suceava
Plan de situatie/General layout
COORDONATOR DE PROIECT: A. BUCUR
COORDONATOR DE PROIECT DEPUS: E. POLAC
INGINER PROIECTANT DE DISCIPLINA: Florin DOBRAIN
INGINER CAD DISCIPLINA: Razvan ANDREI
VERIFICAT INTERN: Sorin DANAILA
Contract nr. 92/61801, Data: 02.2024, Scara: 1:200

Pașcani

Suceava



- LEGENDA / LEGEND**
- LIMTA UAT / LIMIT UAT
 - LIMTA DE PROPRIETATE / GARD / PROPERTY / FENCE LIMIT
 - ACCES PROPRIETATE / PROPERTY ACCESS
 - LIMTA CADASTRAL / LIMIT OF THE ROAD
 - CONDUCTA PETROL / PETROL CONDUCT
 - LINEA REȚELEI APA / WATER CONDUCT
 - CONSTRUCȚIE / CONSTRUCTION
 - PODET / CULVERT
 - REȚELE ENERGIIE ELECTRICE MEDIUM VOLTAGE
 - REȚELE ENERGIIE ELECTRICE / ELECTRICITY NETWORKS
 - REȚELE ENERGIIE ELECTRICE DEZACTIVATE / DISPOSE ELECTRICAL NETWORKS
 - AX RIGOLA SURSĂRE / AXIS OF THE GROOVE
 - RIGOLA SĂRĂRĂRE / RIGOLA SĂRĂRĂRE
 - RANDELI DE BĂLĂNĂ / BANKMENT EXCAVATION
 - CANAL / CHANNEL
 - ZID DE SPRIJIN / SUPPORT WALL
 - TROTUAR / PLATFORME DE BETON / SIDEWALK / PLATFORM
 - AMPLASAMENT NUMAR CADASTRAL / NUMBER OF CADASTRAL SITES
 - INDICATOR RUTIER LOCALITATE / ROAD INDICATOR / LOCALITY
 - SPĂȚIU VERDE / GREEN AREA
 - REȚEA CANALIZĂRE / SEWERAGE SYSTEM
 - AERISIRE GAZ / CUTIE GAZ / GAS AERISER / GAZ BOX
 - TABLOU ELECTRICE / ELECTRIC PANEL
 - BORNĂ SILVICĂ / LANDMARK FORESTRY
 - BORNĂ HARMONICĂ / LANDMARK HARMONIC
 - REȚELE RĂDĂCĂRI / TELECOM NETWORKS
 - LAMPĂRĂ / LAMP
 - REȚEA APA / WATER SYSTEM
 - TURĂ / POMPĂ / SURSĂ / TRANSFORMATOR / ELECTRICAL TRANSFORMER
 - BĂRIERĂ ACCES PROPRIETATE / BARRIER PROPERTY ACCESS
 - SURSĂ APĂ / ANAN / WELL
 - TROTUAR / TRITRY
 - VANĂ APĂ / SOURCE WATER
 - VANĂ PETROL / SOURCE PETROL
 - SONDĂ PETROL / OIL PROBE
 - BORNĂ GPS / LANDMARK GPS
 - COTA TEREN / LEVEL OF LAND
 - ZID ÎNȚERS / WALL (ID)
 - CONSOLĂ TROTUAR (CTR)
 - SFERT DE CON (SCON)
 - GRINDĂ BETON (GRB)
 - ÎNTRADOS (ID)
 - CASA / HOME
 - ÎMPREJUMUIRE
 - EXPROPIERE
 - PARAFET TIP H4
 - PARAFET TIP H4S
 - PARAFET TIP H2
 - PARAFET TIP H1
 - PARAFET TIP H demontabil
 - PERDELE FORESTIERE



NOTE

BENEFICIAR / CLIENT: COMPANIA NATIONALA DE ADMINISTRARE A INFRASTRUCTURII RUTIERE / NATIONAL ADMINISTRATION COMPANY OF ROAD INFRASTRUCTURE

PROIECTANT ASOCIEREA / DESIGNER ASSOCIATION: SEARCH CORPORATION, egis

SEARCH CORPORATION SRL, EGIS ROMANIA SA

ELABORARE STUDIU DE FEZABILITATE SI PROIECT TEHNIC PENTRU DRUM EXPRES PASCANI - SUCEAVA / PREPARATION OF FEASIBILITY STUDY AND TECHNICAL DESIGN FOR PASCANI - SUCEAVA EXPRESS ROAD

STUDIU DE FEZABILITATE / FEASIBILITY STUDY

Autostrada Pascani-Suceava / Plan de situatie / General layout

COORDONATOR DE PROIECT / PROJECT COORDINATOR	A. BUCUR
COORDONATOR ADJUNT DE PROIECT / PROJECT COORDINATOR DEPUTY	E. POLAC
INGINER PROIECTANT DE DISCIPLINA / ROAD DESIGNER	Florin DOBRIN
INGINER CAD DISCIPLINA / CAD ROAD ENGINEER	Razvan ANDREI
VERIFICAT INTERN / INTERNAL CHECKER	Sorin DANAILA

Contract nr. 92/61801 / Contract no. 92/61801

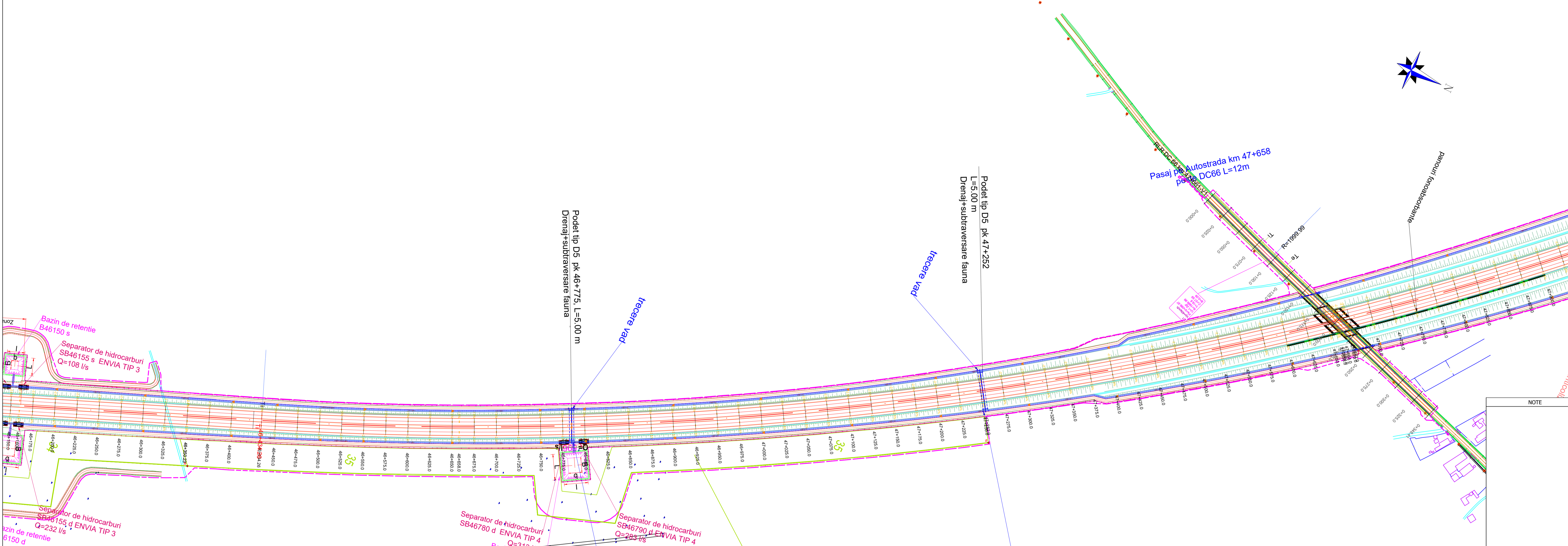
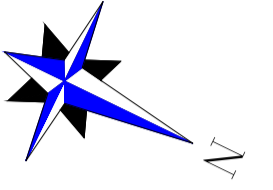
Data: 02.2024 / Date: 02.2024

Scara: 1:200 / Scale: 1:200

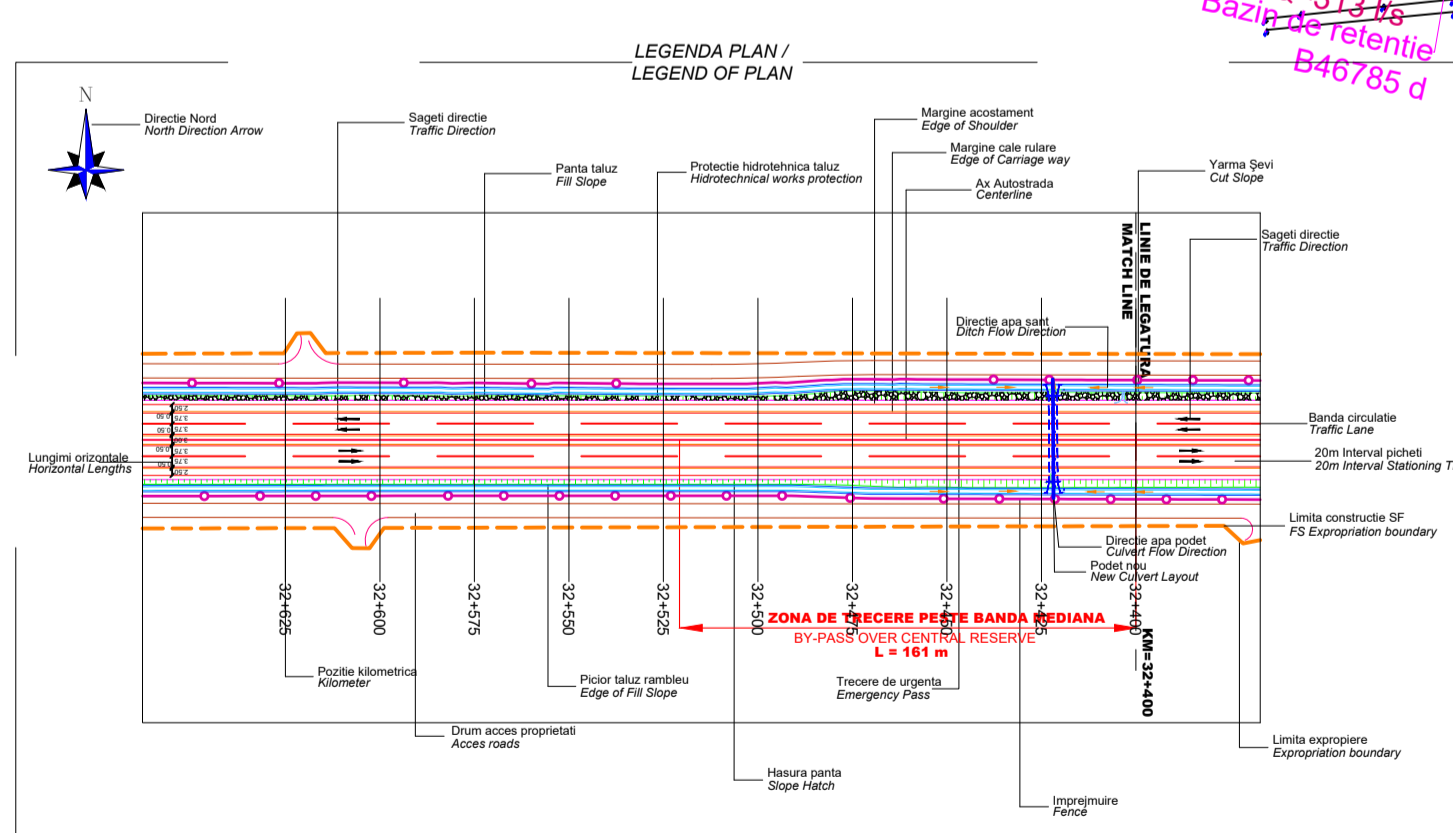
Cost desen: 2000 / Drawing number: 2000

Pașcani

Suceava



- LEGENDA / LEGEND**
- LIMTA ÎNALTĂ / LIMIT UAT
 - LIMTA DE PROPRIETATE / GARD / PROPERTY / FENCE LIMIT
 - ACCES PROPRIETATE / PROPERTY ACCESS
 - LIMTA CAROSABIL / LIMIT OF THE ROAD
 - CONDUCTĂ PETROL / PETROL CONDUCT
 - LINE REȚELE APĂ / WATER CONDUCT
 - CONSTRUCTIE / CONSTRUCTION
 - PODET / CULVERT
 - REȚELE ENERGIIE ELECTRICE MEDIUM VOLTAGE
 - REȚELE ENERGIIE ELECTRICE / ELECTRICITY NETWORKS
 - REȚELE ENERGIIE ELECTRICE DE ZĂCĂȘITATE / DISPOSE ELECTRICAL NETWORKS
 - AX RIGOLA SĂRĂCĂȘITATE / DISPOSE OF THE GROOVE
 - RIGOLA SĂRĂCĂȘITATE / DISPOSE OF THE GROOVE
 - RANDELI DE BĂLĂȘ / BALANCEMENT EXCAVATION
 - CANAL / CHANNEL
 - ZID DE SPRIJIN / SUPPORT WALL
 - TROTUAR / PLATFORME DE BETON / SIDEWALK / PLATFORM
 - AMPLASAMENT NUMAR CADASTRAL / NUMBER OF CADASTRAL SITES
 - INDICATOR RUTIER LOCALITATE / ROAD INDICATOR / LOCALITY
 - SPĂȚIU VERDE / GREEN AREA
 - REȚEA CANALIZĂȚIE / SEWAGE SYSTEM
 - AERISIRE GĂZ / CUTIE GĂZ / GAS AERISER / GAS BOX
 - TABLOU ELECTRIC / ELECTRIC PANEL
 - BORNĂ SILVICĂ / LANDMARK FORESTRY
 - BORNĂ HIRKAL / LANDMARK HIRKAL
 - REȚELE RĂDĂCĂȘITATE / TELECOM NETWORKS
 - LAMPĂ / LAMP
 - REȚEA APĂ / WATER SYSTEM
 - TURĂ / POMPĂ / TRANSFORMATOR / ELECTRICAL TRANSFORMER
 - BĂRIERĂ ACCES PROPRIETATE / BARRIER PROPERTY ACCESS
 - SURSĂ APĂ / ANTA / WELL
 - TROTUAR / TRITARY
 - VANA APĂ / SOURCE WATER
 - VANA PETROL / SOURCE PETROL
 - SONDA PETROL / SOURCE PETROL
 - BORNĂ GPS / LANDMARK GPS
 - COTA TEREN / LEVEL OF LAND
 - ZID ÎNȚERS / DIVIDING WALLS (DW)
 - CONSOLĂ TROTUAR (CTR)
 - SFER DE CON (SCON)
 - GRINDINĂ BETON (GRB)
 - ÎNTRĂDĂȘIT (ID)
 - CASA / HOME
 - ÎMPREJMUIRE
 - EXPROPRIERE
 - PARAFET TIP H4
 - PARAFET TIP H4S
 - PARAFET TIP H2
 - PARAFET TIP H1
 - PARAFET TIP H demontabil
 - PERDELE FORESTIERE



Legenda / Legend

Canion de văltoare cu capac stânga pe zona mediana	Canion de văltoare cu capac dreapta pe zona mediana	Canion de văltoare cu capac stânga pe zona mediana	Canion de văltoare cu capac dreapta pe zona mediana
Canion de văltoare cu capac stânga pe zona mediana	Canion de văltoare cu capac dreapta pe zona mediana	Canion de văltoare cu capac stânga pe zona mediana	Canion de văltoare cu capac dreapta pe zona mediana
Canion de văltoare cu capac stânga pe zona mediana	Canion de văltoare cu capac dreapta pe zona mediana	Canion de văltoare cu capac stânga pe zona mediana	Canion de văltoare cu capac dreapta pe zona mediana

PARCELA 35
 UAT VERESTI
 km46+343 km47+250
 Eulimbanbosol 110/6

NOTE

BENEFICIAR / CLIENT: COMPANIA NATIONALA DE ADMINISTRARE A INFRASTRUCTURII RUTIERE / NATIONAL ADMINISTRATION COMPANY OF ROAD INFRASTRUCTURE

PROIECTANT ASOCIEREA / DESIGNER ASSOCIATION: SEARCH CORPORATION / egis

SEARCH CORPORATION SRL, EGIS ROMANIA SA

ELABORARE STUDIU DE FEZABILITATE SI PROIECT TEHNIC PENTRU DRUM EXPRES PASCANI - SUCEAVA / PREPARATION OF FEASIBILITY STUDY AND TECHNICAL DESIGN FOR PASCANI - SUCEAVA EXPRESS ROAD

STUDIUL DE FEZABILITATE / FEASIBILITY STUDY

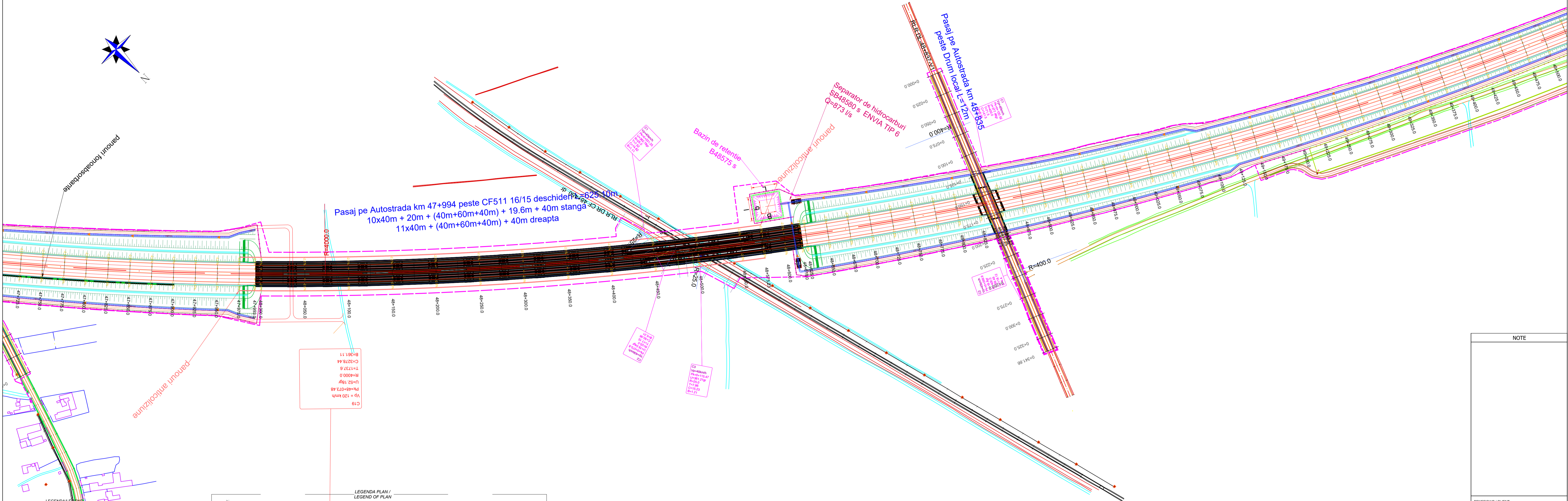
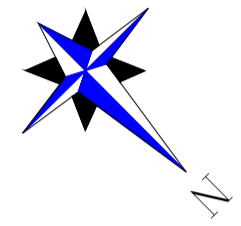
Autostrada Pascani-Suceava / Plan de situatie / General layout

COORDONATOR DE PROIECT / PROJECT COORDINATOR	A. BUCUR
COORDONATOR ADJUNT DE PROIECT / PROJECT COORDINATOR DEPUTY	E. POLIAC
INGINER PROIECTANT DE DISCIPLINA / ROAD DESIGNER	Florin DOBRIN
INGINER CAD DISCIPLINA / CAD ROAD ENGINEER	Razvan ANDREI
VERIFICAT INTERN / INTERNAL CHECKER	Sorin DANAILA

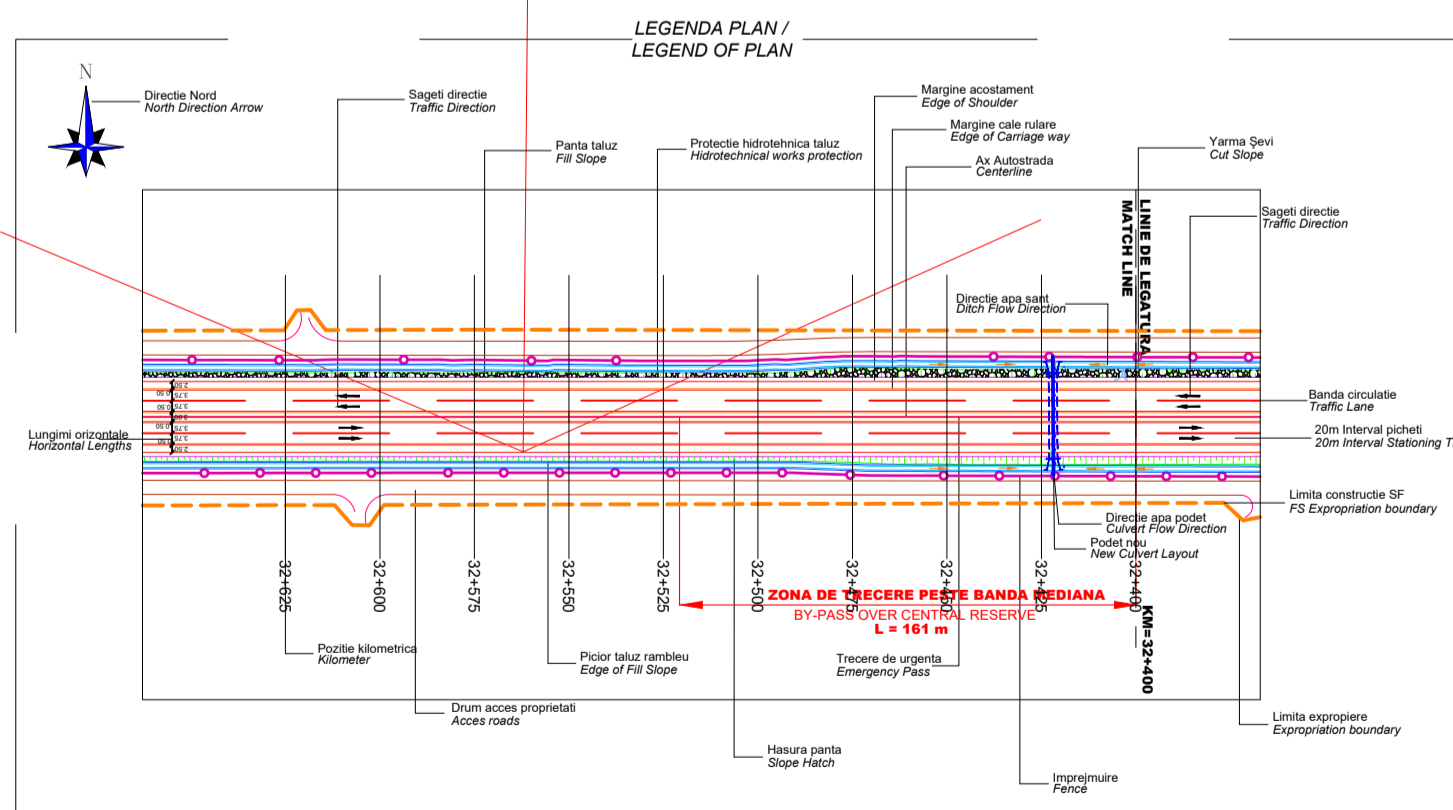
Contract nr. 92/1801 / Contract no. 92/1801
 Data: 02.2024 / Date: 02.2024
 Scara: 1:200 / Scale: 1:200
 Cont desen: 20/01-PAS-SP-2024-3.1.1-193-08-01 / Drawing number: 20/01-PAS-SP-2024-3.1.1-193-08-01

Pașcani

Suceava



- LEGENDA PLAN / LEGENDA OF PLAN**
- LIMITA DE PROPRIETATE / GARD / FENCE LIMIT
 - ACCES PROPRIETATE / PROPERTY ACCESS
 - LIMITA CAROSABLU / LIMIT OF THE ROAD
 - CONDUCTOR PETROL / PETROL CONDUCT
 - LINEA REȚEA APĂ / WATER CONDUCT
 - CONSTRUCȚII / CONSTRUCTION
 - PODUL / BRIDGE
 - REȚEA DE ELECTRICITATE TENSIE MĂDIE / MEDIUM VOLTAGE ELECTRICAL NETWORKS
 - REȚEA DE ELECTRICITATE TENSIE JOasă / LOW VOLTAGE ELECTRICAL NETWORKS
 - REȚEA DE GAZE / GAS NETWORKS
 - AX RIGOLA ȘI ȘANZĂ / GROOVE AND DRAINAGE
 - RANDELE ȘI ȘANZĂ / DRAINAGE AND EXCAVATION
 - CANALIZARE / CANALIZATION
 - ZID DE SPRIJIN / SUPPORT WALL
 - TROTUAR / PLATFORME DE BETON / SIDEWALK / PLATFORM
 - AMPLASAMENT NUMĂR CADASTRAL / NUMBER OF CADASTRAL SITES
 - INDICATOR RUTIER LOCALITATE / ROAD INDICATOR / LOCALITY
 - SPAȚIU VERDE / GREEN AREA
 - REȚEA CANALIZARE / SEWAGE SYSTEM
 - AERISIRE GAZ / GAZ GAS AERISER / GAS BOX
 - TABLOU ELECTRIC / ELECTRIC PANEL
 - BORNĂ SILVICOLĂ / MARK FORESTRY
 - BORNĂ HIRKALĂ / MARK HIRKAL
 - REȚEA TELECOMUNICAȚII / TELECOM NETWORKS
 - LAMPĂ / LAMP
 - REȚEA APĂ / WATER SYSTEM
 - TURBOPOMPA / TURBINE PUMP
 - TRANSFORMATOR / ELECTRICAL TRANSFORMER
 - BARIERĂ ACCES PROPRIETATE / BARRIER PROPERTY ACCESS
 - SURSĂ APĂ / WATER WELL
 - TROTUAR / TRITARY
 - VANA APĂ / SOURCE WATER
 - VANA PETROL / SOURCE PETROL
 - SONDA PETROL / PETROL PROBE
 - BORNĂ GPS / LANDMARK GPS
 - COTA TEREN / LEVEL OF LAND
 - ZID ÎNȚERS / WALLS (DI)
 - CONSILĂ TROTUAR (CTR)
 - ȘFR DE CON (SCON)
 - GRINDA BETON (GRB)
 - ÎNTRADOS (ID)
 - CASA / HOME
 - ÎMPREJMUIRE
 - EXPROPRIERE
 - PARAPET TIP H3
 - PARAPET TIP H4
 - PARAPET TIP H2
 - PARAPET TIP H1
 - PARAPET TIP H demontabil
 - PERDELE FORESTIERE



Legenda / Legend

Descriere / Description	W	H
Canion de văltoare cu capete stânga pe zona mediana / Median channel (upside down) of median	0.50 m	0.50 m
Canion de văltoare cu capete dreapta pe zona mediana / Median channel (right side) of median	0.50 m	0.50 m
Șanț de scurgere / Drainage ditch	0.60 m	0.10 m
150 Tub drenaj / 150 Drain Pipe		
2150 Tub drenaj / 2150 Drain Pipe		
0100-2000 Trasa de scurgere / Trasa colectoare / Drainage / Collector Pipe		
0100-2000 Canal / Canal		
0100-2000 Canal / Canal		
0100-2000 Canal / Canal		
Canion de văltoare cu capete stânga pe zona mediana / Median channel (upside down) of median		
Canion de văltoare cu capete dreapta pe zona mediana / Median channel (right side) of median		
Canion de văltoare / Median channel		
Canion de văltoare / Median channel		
Canion de văltoare / Median channel		

NOTE

BENEFICIAR / CLIENT: COMPANIA NAȚIONALĂ DE ADMINISTRARE A INFRASTRUCTURII RUTIERE / NATIONAL ADMINISTRATION COMPANY OF ROAD INFRASTRUCTURE

PROIECTANT ASOCIEREA / DESIGNER ASSOCIATION: SEARCH CORPORATION, egis

SEARCH CORPORATION SRL, EGIS ROMANIA SA

ELABORARE STUDIU DE FEZABILITATE ȘI PROIECT TEHNIC PENTRU DRUM EXPRESS PASCANI - SUCEAVA / PREPARATION OF FEASIBILITY STUDY AND TECHNICAL DESIGN FOR PASCANI - SUCEAVA EXPRESS ROAD

STUDIU DE FEZABILITATE / FESABILITY STUDY

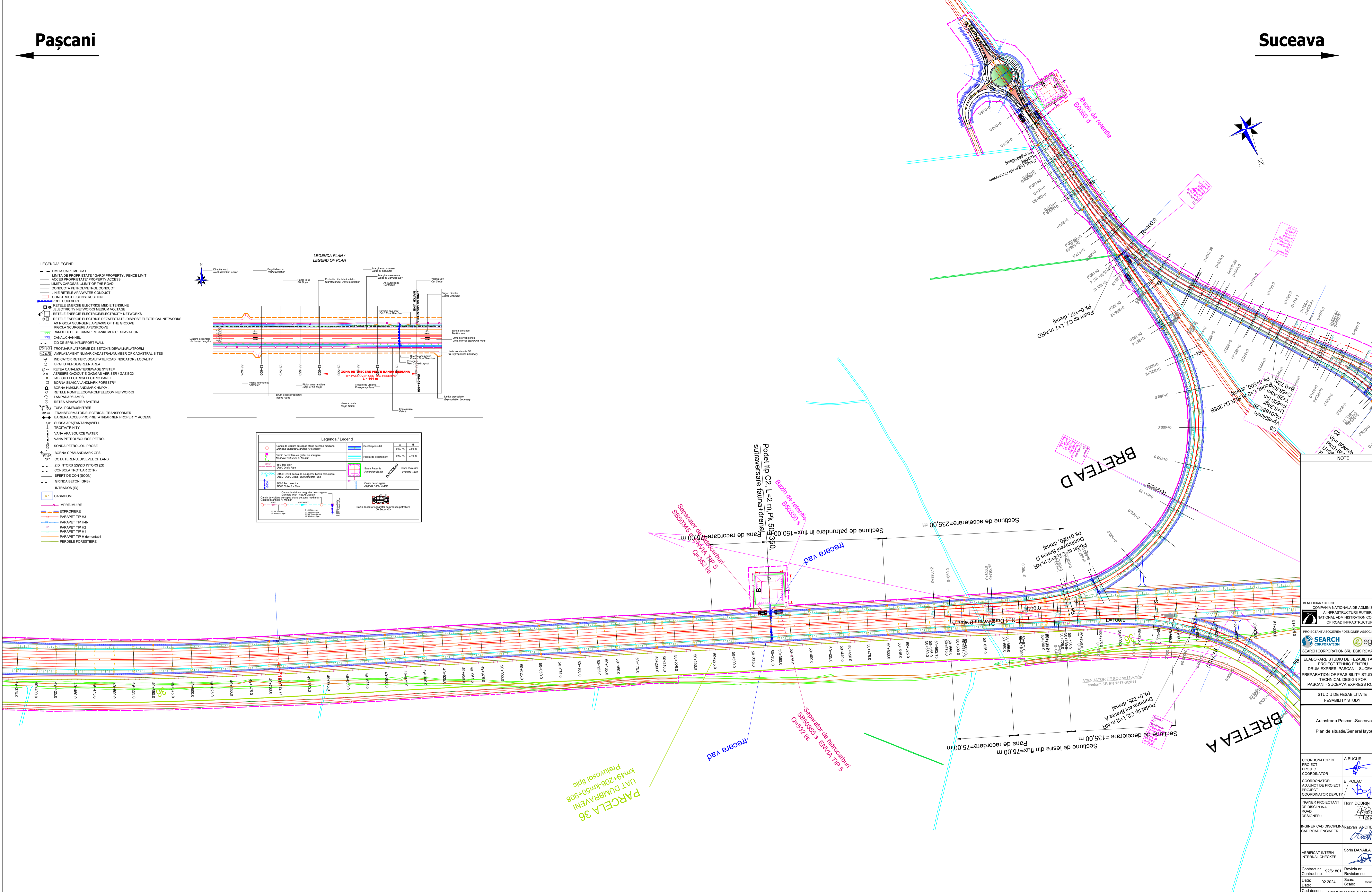

Autostrada Pașcani-Suceava / Plan de situație / General layout

COORDONATOR DE PROIECT / PROJECT COORDINATOR	A. BUCUR
COORDONATOR ADJUNCT DE PROIECT / PROJECT COORDINATOR DEPUTY	E. POLAC
INGINER PROIECTANT DE DISCIPLINA / ROAD DESIGNER	Florin DOBRIN
INGINER CAD / DISCIPLINA / CAD ROAD ENGINEER	Razvan ANDREI
VERIFICATOR INTERN / INTERNAL CHECKER	Sorin DANAILA

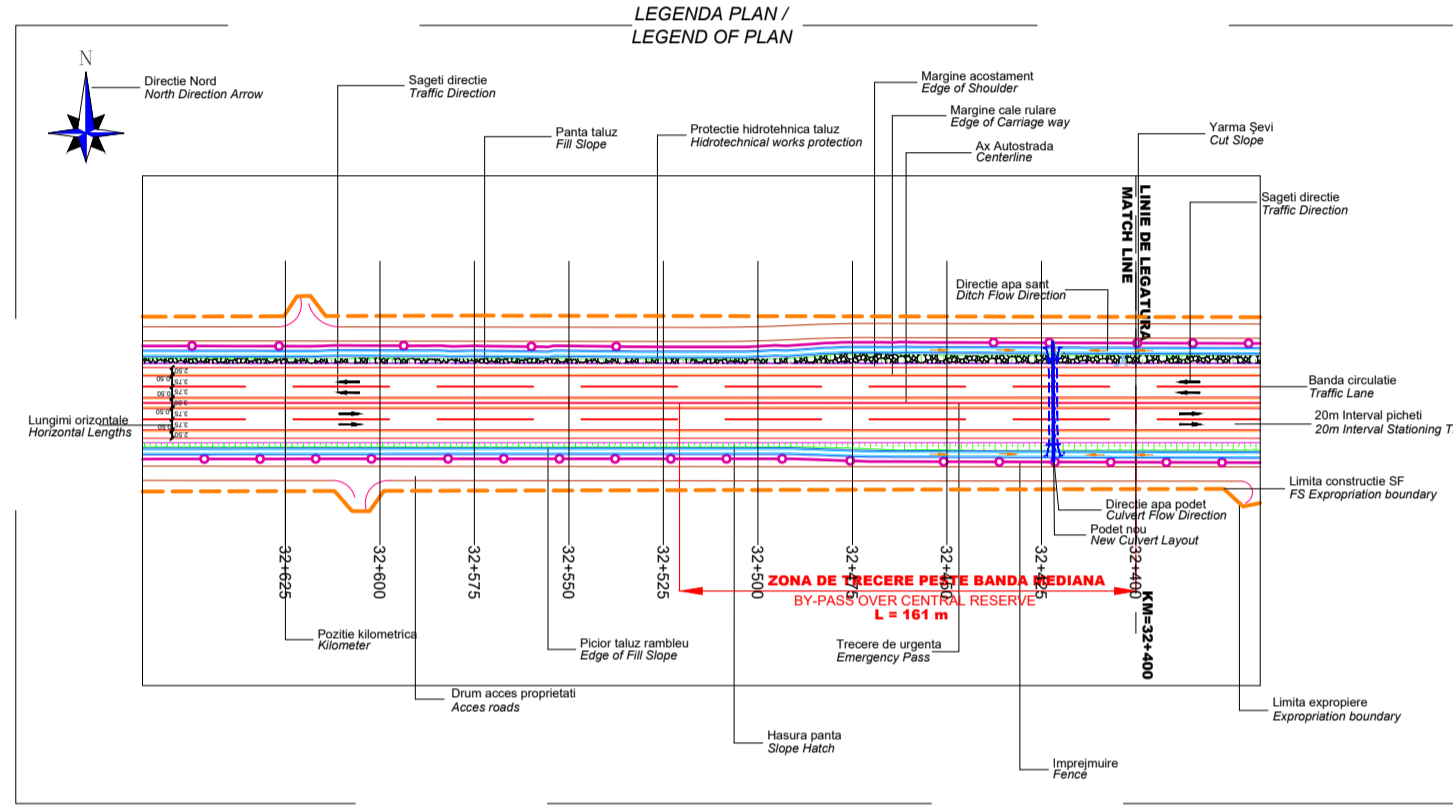
Contract nr. 92/61801 / Revision nr. 02.2024 / Scara: 1:200 / Date: / Scale: / Cont. desen: / Drawing number:

Pașcani ←

→ Suceava



- LEGENDA/LEGEND**
- LIMTA DE PROPRIETATE / GARD / PROPERTY / FENCE LIMIT
 - ACCES PROPRIETATE / PROPERTY ACCESS
 - LIMTA CAROSABIL/ LIMIT OF THE ROAD
 - CONDUCTA PETROL/PETROL CONDUIT
 - LINIE REȚEA APĂ/WATER CONDUCT
 - CONSTRUCTIE/CONSTRUCTION
 - PODET/CULVERT
 - REȚEA ENERGIE ELECTRICE MEDIU TENSIUNE / ELECTRICITY NETWORKS MEDIUM VOLTAGE
 - REȚEA ENERGIE ELECTRICE / ELECTRICITY NETWORKS
 - REȚEA ENERGIE ELECTRICE DEZAFECTATE / DISPOSSE ELECTRICAL NETWORKS
 - AX RIGOLA / SOURCE APPEARANCE OF THE GROOVE
 - RIGOLA / SCHEMERE / APPROACH
 - RAMBLEU / DEBULEM / EMBANKMENT/EXCAVATION
 - CANAL/DRAIN
 - ZID DE SPRIJIN/SUPPORT WALL
 - TROTUAR/PLATFORME DE BETON/SIDEWALK/PLATFORM
 - AMPLASAMENT NUMAR CADASTRAL/NUMBER OF CADASTRAL SITES
 - INDICATOR RUTIER/LOCALITY/ROAD INDICATOR / LOCALITY
 - SPATIU VERDE/GREEN AREA
 - RETEA CANALIZATIE/SEWAGE SYSTEM
 - AERISOR GAZ/GAS BOX
 - TABLOU ELECTRIC/ELECTRIC PANEL
 - BORNĂ SILVICĂ/LANDMARK FORESTRY
 - BORNĂ MINERAL/LANDMARK MINER
 - REȚEA ROMTELECOM/TELECOM NETWORKS
 - LAMPADAR/LAMPS
 - RETEA APĂ/WATER SYSTEM
 - TUFĂ-POMBU/SHUTTER
 - TRANSFORMATOR ELECTRIC/ELECTRICAL TRANSFORMER
 - BARIERĂ ACCES PROPRIETATE/BARRIER PROPERTY ACCESS
 - SURSĂ APĂ/FANTANĂ/WELL
 - TROAIT/TRINITY
 - VANA APĂ/SOURCE WATER
 - VANA PETROL/SOURCE PETROL
 - SONDĂ PETROL/OIL PROBE
 - BORNĂ GPS/LANDMARK GPS
 - COTA TERENULUI/LEVEL OF LAND
 - ZID INTORS (ZID) INTORS (ZI)
 - CONSOLĂ TROTUAR (CTR)
 - SPERT DE CON (SCON)
 - GRINDĂ BETON (GRB)
 - INTRADOS (ID)
 - CASĂ/HOUSE
 - IMPRELAȘURIE
 - EXPROPRIERE
 - PARAPET TIP H3
 - PARAPET TIP H4
 - PARAPET TIP H2
 - PARAPET TIP H1
 - PARAPET TIP H demontabil
 - PERDELE FORESTIERE



Legenda / Legend

Descriere	Simbol	W	H
Cămin de colectare cu capot stare (ex. tr. în mediu)		0.50 m	0.50 m
Cămin de aducere cu grad de acoperire		0.60 m	0.10 m
100 l/s de drenaj		-	-
1500-4000 Tava de scurgere/Tava colectoare		-	-
2150-2000 Drenaj		-	-
2800 Colector		-	-
Cămin de colectare		-	-
Cămin de colectare		-	-
Basin decantare		-	-

NOTE

BENEFICIAR / CLIENT: COMPANIA NAȚIONALĂ DE ADMINISTRARE A INFRASTRUCTURII RUTIERE / NATIONAL ADMINISTRATION COMPANY OF ROAD INFRASTRUCTURE

PROIECTANT ASOCIEREA / DESIGNER ASSOCIATION: SEARCH CORPORATION & egis

ELABORARE STUDIULUI DE FEZABILITATE SI PROIECT TEHNIC/ PRELIMINAR DRUM EXPRESS PASCANI - SUCEAVA / PREPARATION OF FEASIBILITY STUDY AND TECHNICAL DESIGN FOR PASCANI - SUCEAVA EXPRESS ROAD

STUDIUL DE FEZABILITATE / FEASIBILITY STUDY

Autostrada Pașcani-Suceava / Plan de situație/General layout

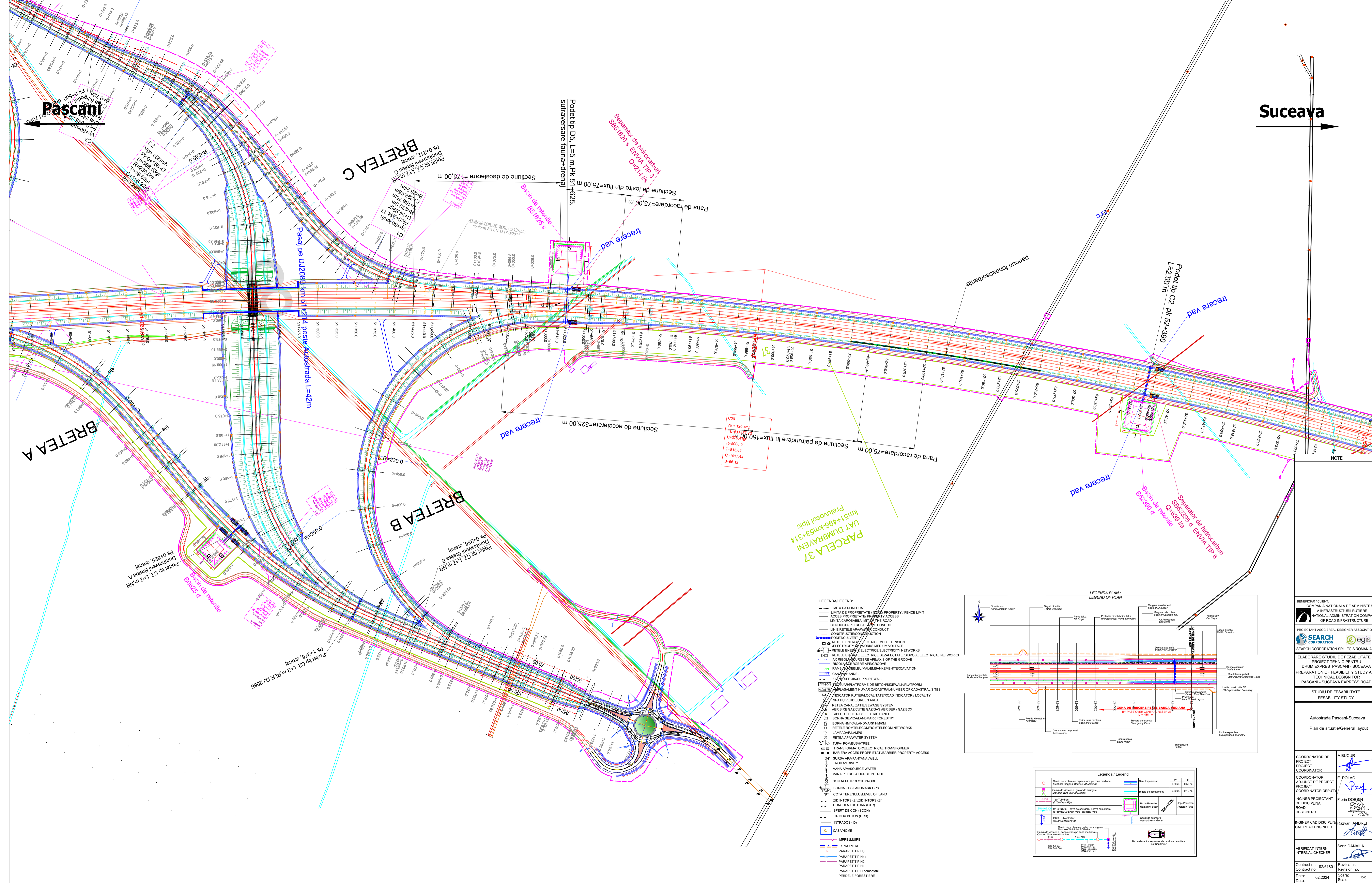
COORDONATOR DE PROIECT / PROJECT COORDINATOR	A BUCUR
COORDONATOR ADJUNCT DE PROIECT / PROJECT COORDINATOR DEPUTY	E. POLAC
INGINER PROIECTANT DE DISCIPLINA / ROAD DESIGNER	Florin DOBRIN
INGINER CAD DISCIPLINA / CAD ROAD ENGINEER	Razvan ANDREI
VERIFICATOR INTERN / INTERNAL CHECKER	Sorin DANAILA

Contract nr. 92/61801 / Contract no. 92/61801
 Data: 02.2024 / Scară: 1:200
 Date: 02.2024 / Scară: 1:200
 Cost desen: 1000 RON / Drawing number: 1000 RON

PARCELA 36
 km4+9+206-km5+008
 LUT DUMBRĂVENI
 Pl. Iulius Cezarescu

Podet tip C2, L=2 m, Pk 50+390,
 suprașosare faună+drumul
 Separador de hidrocarburi
 SB50355 s ENVA Tip 5
 Q=552 l/s
 trecere vad
 Separador de hidrocarburi
 SB50355 s ENVA Tip 5
 Q=552 l/s
 trecere vad

Secțiune de accelerație = 235,00 m
 Podet tip C2, L=2 m NR
 Dumbăvenii Bretea D
 Podet tip C2, L=2 m NR
 Podet tip C2, L=2 m NR
 Secțiune de decelerație = 135,00 m
 Podet tip C2, L=2 m NR
 Dumbăvenii Bretea A
 Secțiune de restre din flux = 75,00 m
 Podet tip C2, L=2 m NR
 Dumbăvenii Bretea A
 ATEENUATOR DE SOC = 110km/h
 conform SR EN 1317-3:2011



Suceava

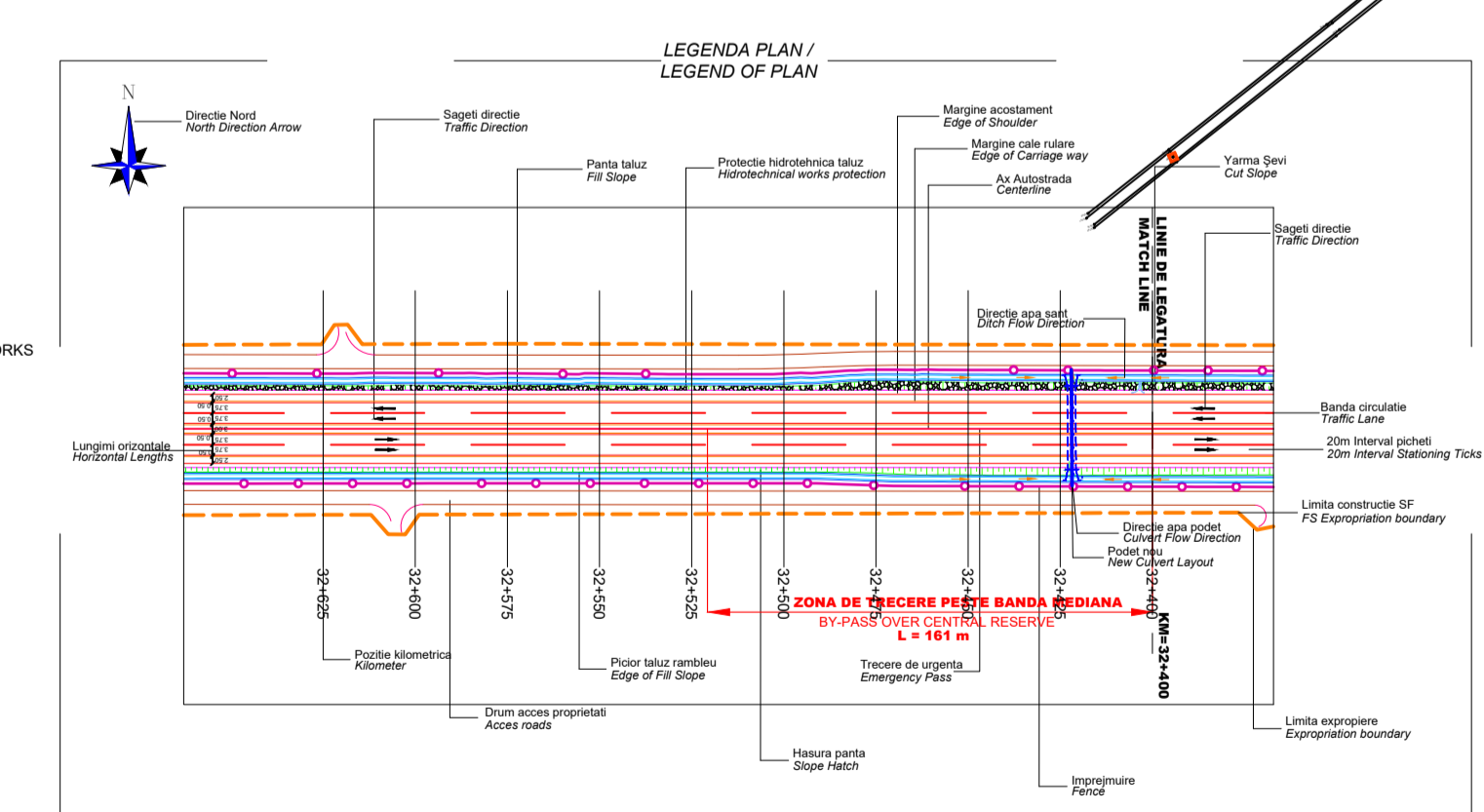
Pascani

BRETEA C

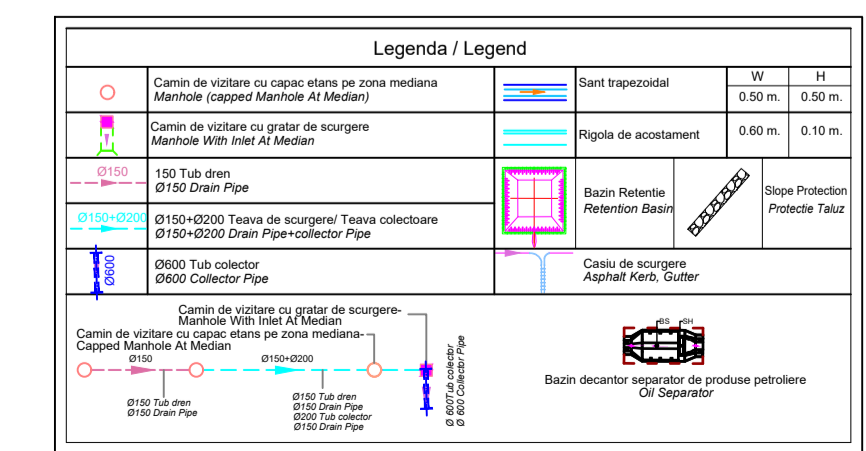
BRETEA A

BRETEA B

PARCELA 37
 UAT DUMBRĂVENI
 km1+496-km15+314
 Pielușol tipic



- LEGENDA / LEGEND:**
- LIMITA UTILITATII UAT
 - LIMITA DE PROPRIETATE / FENCE PROPERTY / FENCE LIMIT
 - ACCES PROPRIETATE / ACCESS
 - LIMITA CADASTRALA / THE ROAD
 - CONDUCTA PETROL / PETROL CONDUCT
 - LINE REȚEA APA / WATER CONDUCT
 - CONSTRUCTIE / CONSTRUCTION
 - PODUL / VERT
 - REȚELE ENERGI ELECTRICE MEDIE TENSIUNE / ELECTRICITY NETWORKS MEDIUM VOLTAGE
 - REȚELE ENERGI ELECTRICE BAZI / DISPOSE ELECTRICAL NETWORKS
 - REȚELE ENERGI ELECTRICE BAZI / DISPOSE ELECTRICAL NETWORKS
 - AX RIGIDIZARE APEI / RIGIDIZARE APEI
 - AX RIGIDIZARE APEI / RIGIDIZARE APEI
 - RIGIDIZARE APEI / RIGIDIZARE APEI
 - CANAL / CANAL
 - APRINS / SUPPORT WALL
 - PLASAMENT NUMAR CADASTRAL / NUMBER OF CADASTRAL SITES
 - INDICATOR RUTIER LOCALITATE / ROAD INDICATOR / LOCALITY
 - SPATIU VERDE / GREEN AREA
 - REȚEA CANALIZATIE / WASTE WATER SYSTEM
 - AERISIRE GAZ / GAS AERISOR / GAS BOX
 - TABLURI ELECTRICE / ELECTRIC PANEL
 - BORNĂ SILVICOLANDMARK FORESTRY
 - BORNĂ HIRKALANDMARK HIRKAL
 - REȚELE ROMTELECOM / TELECOM NETWORKS
 - LAMPADAR / LAMP
 - REȚEA APA / WATER SYSTEM
 - TURTA / POMP / TRANSFORMATOR / ELECTRICAL TRANSFORMER
 - TRANSFORMATOR / ELECTRICAL TRANSFORMER
 - BARIERĂ ACCES PROPRIETATE / BARRIER PROPERTY ACCESS
 - SURSA APĂ / SOURCE WATER
 - TROTUAR / TROTUAR
 - VANA APĂ / SOURCE WATER
 - VANA PETROL / SOURCE PETROL
 - SONDA PETROL / OIL PROBE
 - BORNĂ GPS / LANDMARK GPS
 - COTA TERENULUI / LEVEL OF LAND
 - ZID ÎNȚORS / WALL (DR)
 - CONSOLA TROTUAR (CTR)
 - SFERT DE CON (SCON)
 - GRINDA BETON (GRB)
 - INTRADOS (ID)
 - CASĂ / HOME
 - ÎMPREJURARE
 - EXPRIERIE
 - PARAPET TIP H3
 - PARAPET TIP H4
 - PARAPET TIP H2
 - PARAPET TIP H1
 - PARAPET TIP H demontabil
 - PERDELE FORESTIERE



NOTE

BENEFICIAR / CLIENT: COMPANIA NATIONALA DE ADMINISTRARE A INFRASTRUCTURII RUTIERE / NATIONAL ADMINISTRATION COMPANY OF ROAD INFRASTRUCTURE

PROIECTANT ASOCIEREA / DESIGNER ASSOCIATION: SEARCH CORPORATION eGIS

SEARCH CORPORATION SRL, EGIS ROMANIA SA

ELABORARE STUDIULUI DE FEZABILITATE SI PROIECT TEHNIC PENTRU DRUMUL EXPRESS PASCANI - SUCEAVA / PREPARATION OF FEASIBILITY STUDY AND TECHNICAL DESIGN FOR PASCANI - SUCEAVA EXPRESS ROAD

STUDIUL DE FEZABILITATE / FESABILITY STUDY

Autostrada Pascani-Suceava / Plan de situatie / General layout

COORDONATOR DE PROIECT / PROJECT COORDINATOR	A. BUCUR
COORDONATOR ADJUNCT DE PROIECT / PROJECT COORDINATOR DEPUTY	E. POLAC
INGINER PROIECTANT DE DISCIPLINA / ROAD DESIGNER	Florin DOBRIN
INGINER CAD / DISCIPLINA / CAD ROAD ENGINEER	Razvan ANDREI
VERIFICAT INTERN / INTERNAL CHECKER	Sorin DANAILA

Contract nr. / Contract no. 92/61801

Data: / Date: 02.2024

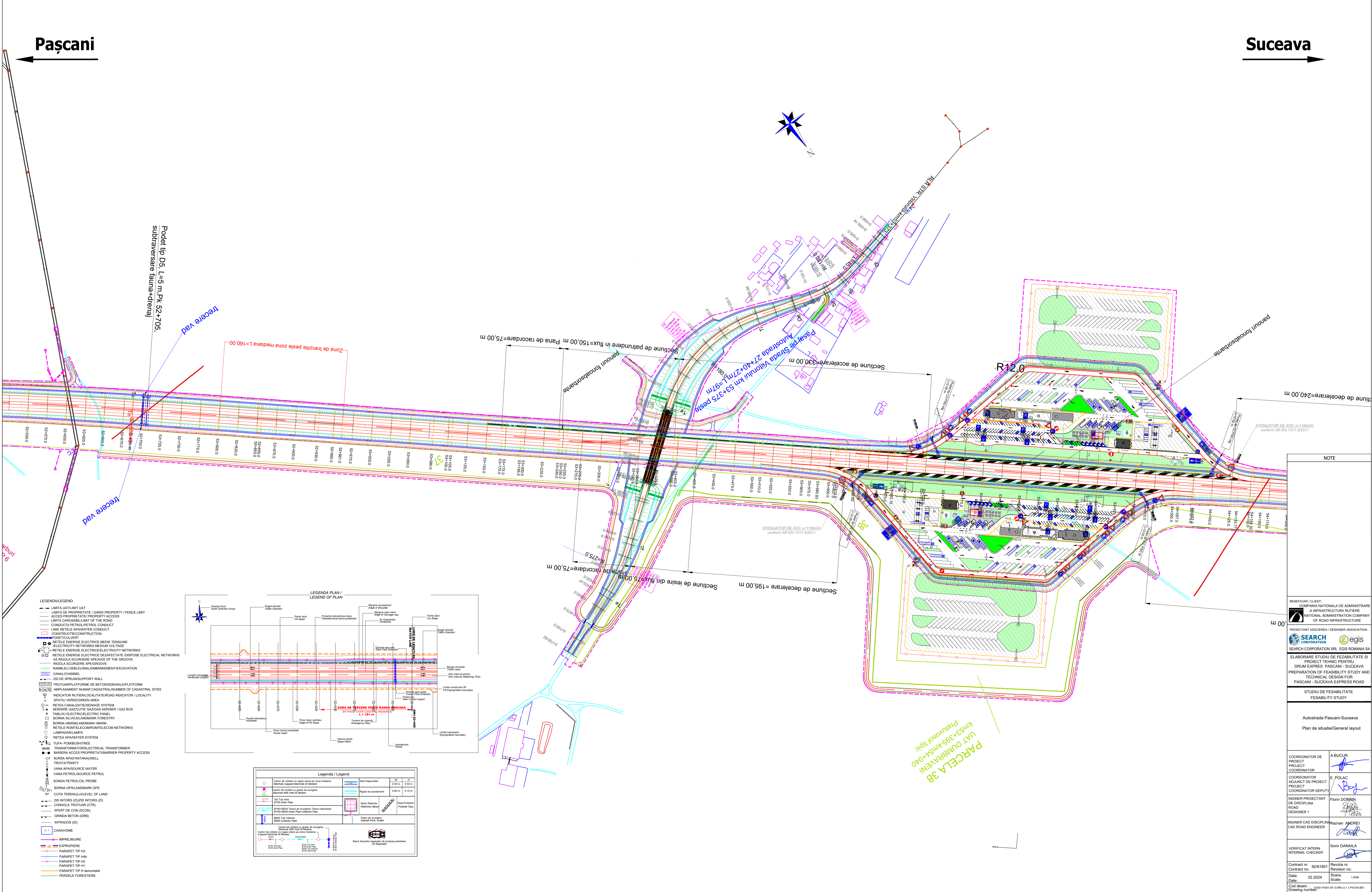
Reviziu nr. / Revision no. 1

Scara: / Scale: 1:200

Cost desen: / Drawing number: 0100-PAV-SF-2.02.03.1.1-PS-038-BN

Pașcani

Suceava



Podet tip D5, L=5 m, Pk 52+705,
subtraversare (aerua+drainaj)

traverse vad

Zona de tranziție peste zona mediana L=160.00

Secțiune de patrundere în flux=150.00 m
Pana de racordare=75.00 m

Secțiune de decelerație=195.00 m
Pana de racordare=75.00 m

Secțiune de accelerație=330.00 m
Pana de racordare=75.00 m

Secțiune de decelerație=240.00 m
Pana de racordare=75.00 m

Secțiune de decelerație=240.00 m
Pana de racordare=75.00 m

Secțiune de decelerație=240.00 m
Pana de racordare=75.00 m

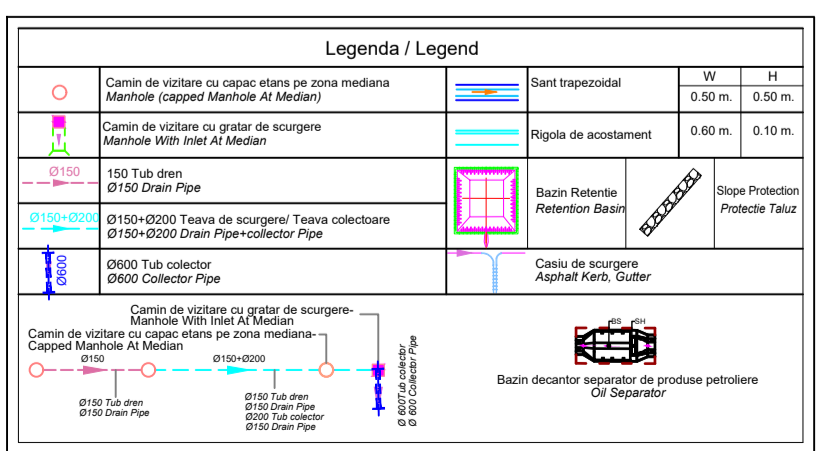
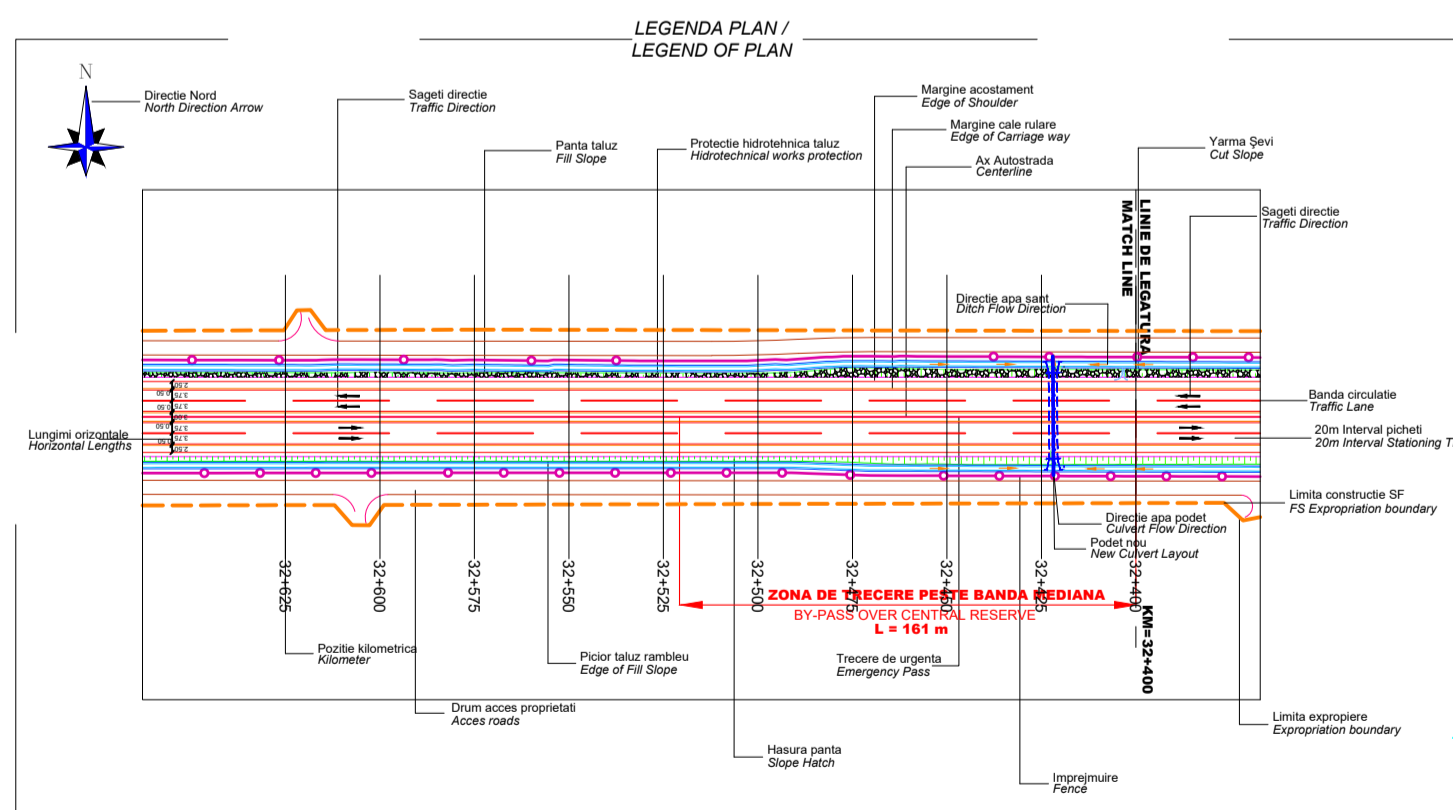
Secțiune de decelerație=240.00 m
Pana de racordare=75.00 m

Secțiune de decelerație=240.00 m
Pana de racordare=75.00 m

Secțiune de decelerație=240.00 m
Pana de racordare=75.00 m

Secțiune de decelerație=240.00 m
Pana de racordare=75.00 m

Secțiune de decelerație=240.00 m
Pana de racordare=75.00 m



- LEGENDA / LEGENDA
- LIMITA ÎNALTĂ / LIMIT UAT
 - LIMITA DE PROPRIETATE / GARD / PROPERTY / FENCE LIMIT
 - ACCES PROPRIETATE / PROPERTY ACCESS
 - LIMITA CAROSABIL / LIMIT OF THE ROAD
 - CONDUCTIA PETROL / PETROL CONDUCT
 - LINE REȚELE APĂ / WATER CONDUCT
 - CONSTRUCȚIE / CONSTRUCTION
 - PODET / CULVERT
 - REȚELE ENERGIE ELECTRICE MEDIUM VOLTAGE
 - REȚELE ENERGIE ELECTRICE / ELECTRICITY NETWORKS
 - REȚELE ENERGIE ELECTRICE DE AZECTATE / DISPOSE ELECTRICAL NETWORKS
 - AX RIGOLA SĂRIGIERE APE / AXIS OF THE GROOVE
 - RIGOLA SĂRIGIERE APE / GROOVE
 - RANDELI DE BULGĂRI / BULGAREMENT EXCAVATION
 - CANAL / CHANNEL
 - ZID DE SPRIJIN / SUPPORT WALL
 - TROTUAR / PLATFORME DE BETON / SIDEWALK / PLATFORM
 - AMPLASAMENT NUMAR CADASTRAL / NUMBER OF CADASTRAL SITES
 - INDICATOR RUTIER LOCALITATE / ROAD INDICATOR / LOCALITY
 - SPAȚIU VERDE / GREEN AREA
 - REȚEA CANALIZARE / SEWAGE SYSTEM
 - AERISIRE GAZ / CUTIE GAZ / GAS AEROSER / GAS BOX
 - TABLOU ELECTRIC / ELECTRIC PANEL
 - BORNĂ SILVICĂ / LANDMARK FORESTRY
 - BORNĂ HARMONICĂ / LANDMARK HARMONIC
 - REȚELE RĂDĂCĂRI / TELECOM NETWORKS
 - LAMPĂ / LAMP
 - REȚEA APĂ / WATER SYSTEM
 - TURĂ / POMPĂ / SHED / TRANSFORMER
 - TRANSFORMATOR / ELECTRICAL TRANSFORMER
 - BĂRIERĂ ACCES PROPRIETATE / BARRIER PROPERTY ACCESS
 - SURSĂ APĂ / ANAN / WELL
 - TROTUAR / TRENTRY
 - VANĂ APĂ / SOURCE WATER
 - VANĂ PETROL / SOURCE PETROL
 - SONDĂ PETROL / SOURCE PETROL
 - BORNĂ GPS / LANDMARK GPS
 - COTA TEREN / LEVEL OF LAND
 - ZID ÎNȚERS / DIVIDING WALLS (D)
 - CONSOLĂ TROTUAR (CTR)
 - SFERĂ DE CON (SCON)
 - GRINDINĂ BETON (GRB)
 - ÎNTRĂDOR (ID)
 - CASA / HOME
 - ÎMPREJUMĂRI
 - EXPROPRIERE
 - PARAPET TIP H4
 - PARAPET TIP H4b
 - PARAPET TIP H2
 - PARAPET TIP H1
 - PARAPET TIP H demontabil
 - PERDELE FORESTIERE

NOTE

BENEFICIAR / CLIENT: COMPANIA NAȚIONALĂ DE ADMINISTRARE A INFRASTRUCTURII RUTIERE / NATIONAL ADMINISTRATION COMPANY OF ROAD INFRASTRUCTURE

PROIECTANT ASOCIEREA / DESIGNER ASSOCIATION: SEARCH CORPORATION / egis

SEARCH CORPORATION SRL, EGIS ROMANIA SA

ELABORARE STUDIU DE FEZABILITATE SI PROIECT TEHNIC PENTRU DRUM EXPRESS PASCANI - SUCEAVA / PREPARATION OF FEASIBILITY STUDY AND TECHNICAL DESIGN FOR PASCANI - SUCEAVA EXPRESS ROAD

STUDIU DE FEZABILITATE / FEASIBILITY STUDY

Autostrada Pascani-Suceava / Plan de situatie / General layout

COORDONATOR DE PROIECT / PROJECT COORDINATOR	A. BUCUR
COORDONATOR ADJUNT DE PROIECT / PROJECT COORDINATOR DEPUTY	E. POLAC
INGINER PROIECTANT DE DISCIPLINA / ROAD DESIGNER	Florentin DOBRIŢ
INGINER CAD / DISCIPLINA / CAD ROAD ENGINEER	Razvan ANDREI
VERIFICAT INTERN / INTERNAL CHECKER	Sorin DANAILA

Contract nr. 92/61801 / Contract no. 92/61801

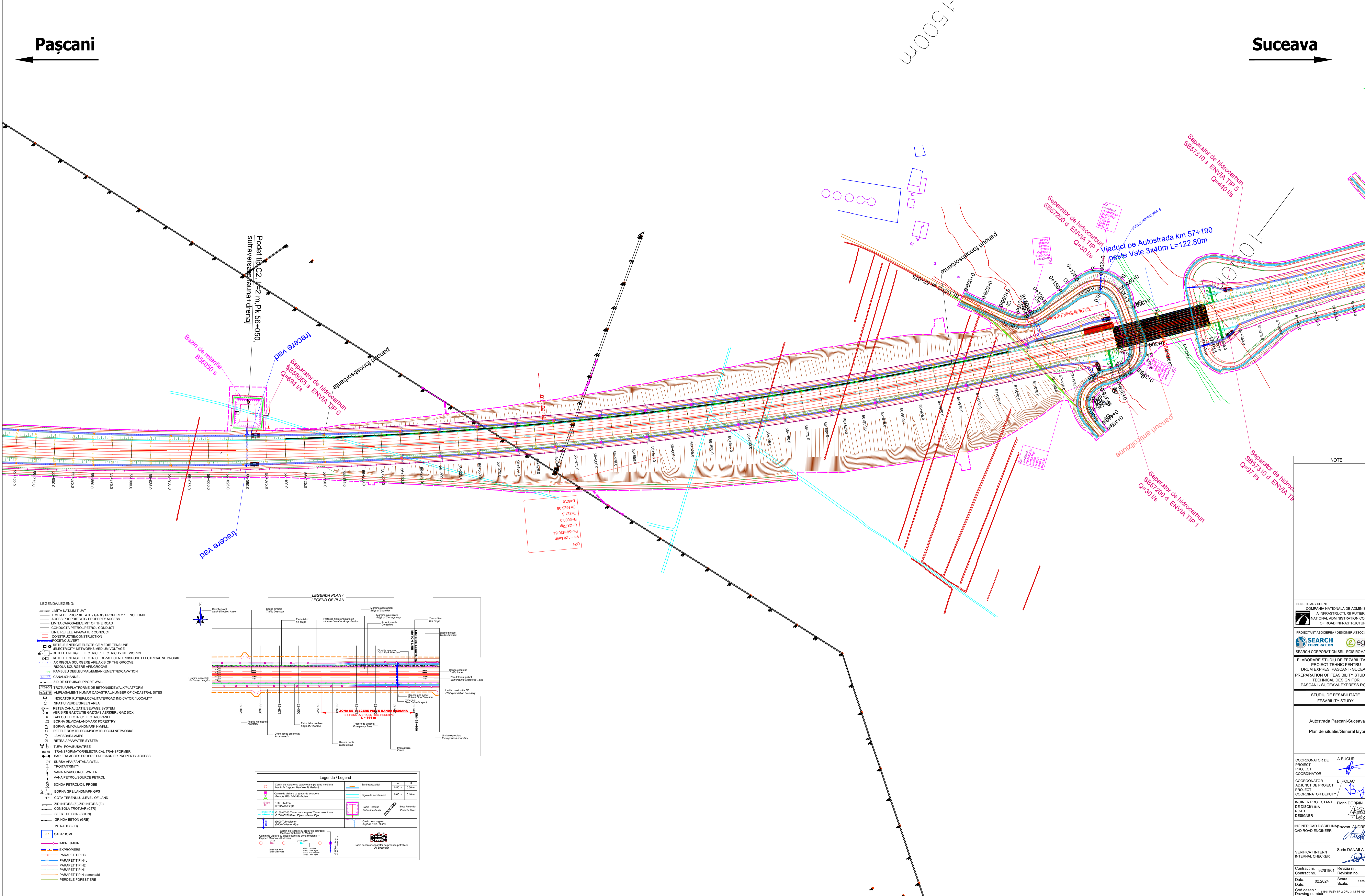
Data: 02.2024 / Scară: 1:200

Cost desen: 1000 / Drawing number: 1000

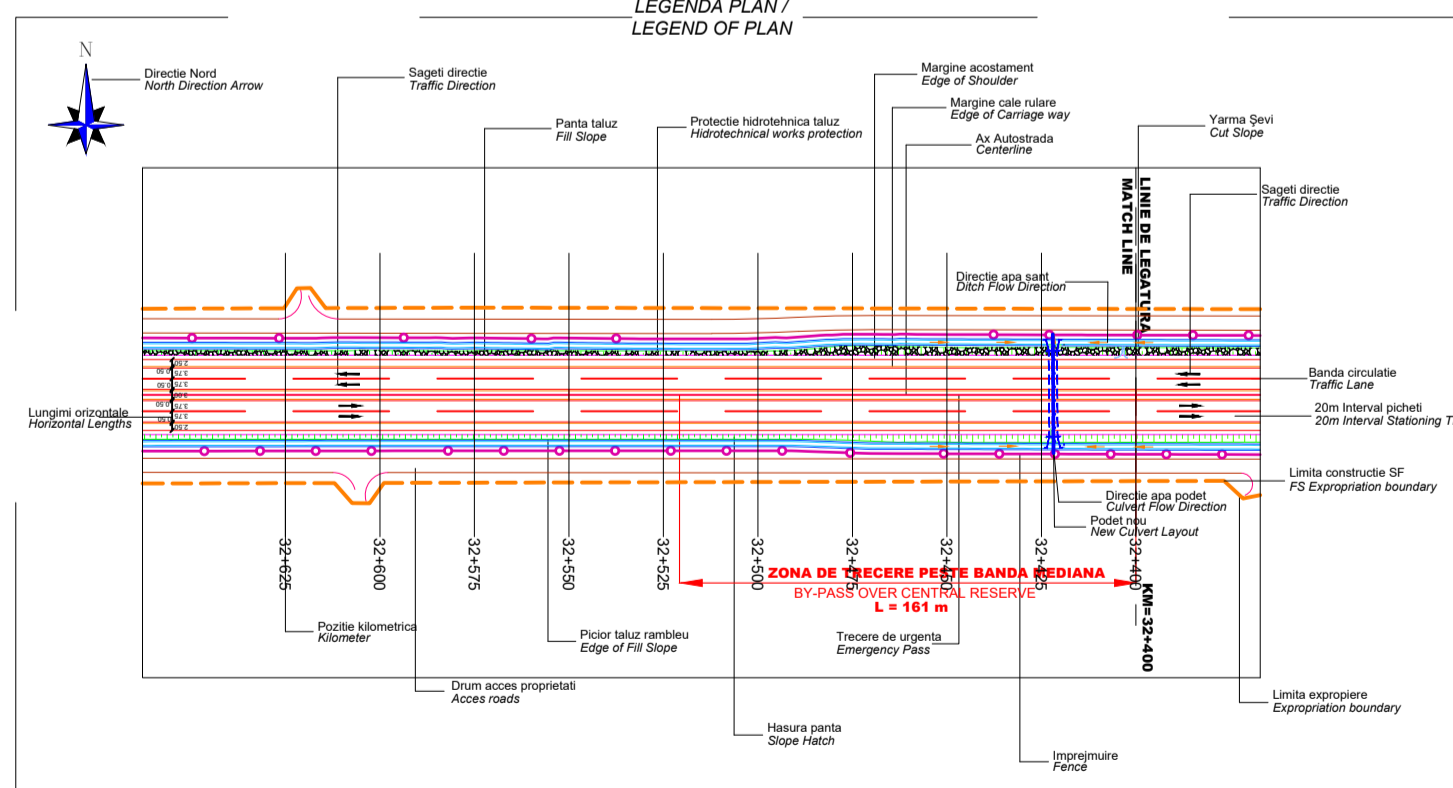
PARCELA 38
KMS 53+385 - KMS 54+100
Prelucrosat tipic

Pașcani

Suceava



- LEGENDA / LEGEND**
- LIMITA UTILITATI / UTILITY LIMIT
 - LIMITA DE PROPRIETATE / GARD / PROPERTY / FENCE LIMIT
 - ACCES PROPRIETATE / PROPERTY ACCESS
 - LIMITA CADASTRAL / LIMIT OF THE ROAD
 - CONDUCTIA PETROL / PETROL CONDUCT
 - LINEA REȚELEI APA / WATER CONDUCT
 - CONSTRUCȚIE / CONSTRUCTION
 - PODET / CULVERT
 - REȚELE ENERGIIE ELECTRICE MEDIE TENSIUNE / ELECTRICITY NETWORKS MEDIUM VOLTAGE
 - REȚELE ENERGIIE ELECTRICE / ELECTRICITY NETWORKS
 - REȚELE ENERGIIE ELECTRICE DEZACTIVATE / DISPOSE ELECTRICAL NETWORKS
 - AX RIGOLA SORȘIERE APE / AXIS OF THE GROOVE
 - RIGOLA SORȘIERE APE / GROOVE
 - RANDELU DE BULGĂRI / BANKMENT EXCAVATION
 - CANAL / CHANNEL
 - ZID DE SPRIJIN / SUPPORT WALL
 - TROTUAR / PLATFORME DE BETON / SIDEWALK / PLATFORM
 - AMPLASAMENT NUMAR CADASTRAL / NUMBER OF CADASTRAL SITES
 - INDICATOR RUTIER LOCALITATE / ROAD INDICATOR / LOCALITY
 - SPATIU VERDE / GREEN AREA
 - REȚEA CANALIZARE / SEWERAGE SYSTEM
 - AERISIRE GAZ / CUTIE GAZ / GAS AERISER / GAS BOX
 - TABLOU ELECTRICE / ELECTRIC PANELS
 - BORNĂ SILVICĂ / LANDMARK FORESTRY
 - BORNĂ HARMONICĂ / LANDMARK HARMONIC
 - REȚELE RADIOTELECOM / TELECOM NETWORKS
 - LAMPĂ / LAMP
 - REȚEA APA / WATER SYSTEM
 - TURBĂ / POMPI / TURBINE / ELECTRICAL TRANSFORMER
 - BARIERĂ ACCES PROPRIETATE / BARRIER PROPERTY ACCESS
 - SURSĂ APĂ / ANAN / WELL
 - TROTUAR / TRENTRY
 - VANĂ APĂ / SOURCE WATER
 - VANĂ PETROL / SOURCE PETROL
 - SONDĂ PETROL / OIL PROBE
 - BORNĂ GPS / LANDMARK GPS
 - COTA TEREN / LEVEL OF LAND
 - ZID ÎNTRUȘI / WALLS (ID)
 - CONSILĂ TROTUAR (CTR)
 - SFERT DE CON (SCON)
 - GRINDĂ BETON (GRB)
 - ÎNTRUȘI (ID)
 - CASA / HOME
 - ÎMPREJMUIRE
 - EXPROPRIERE
 - PARAPET TIP H3
 - PARAPET TIP H4
 - PARAPET TIP H2
 - PARAPET TIP H1
 - PARAPET TIP H demontabil
 - PERDELE FORESTIERE



Legenda / Legend

Simbol	Descriere	W	H
[Symbol]	Cămin de vătăre cu capac sters pe zona mediana (Median covered shelter of shelter)	0.50 m	0.50 m
[Symbol]	Cămin de vătăre cu capac sters pe zona mediana - Capăt (Median covered shelter of shelter - End)	0.60 m	0.10 m
[Symbol]	150 Tub drenaj / 150 Drain Pipe		
[Symbol]	1000-2000 Tava de scurgere / Tava colectoare (1000-2000 Drain / collector Pan)		
[Symbol]	1000 Tăvă colectoare / 1000 Collector Pan		
[Symbol]	Cămin de vătăre cu capac sters pe zona mediana - Capăt (Median covered shelter of shelter - End)		
[Symbol]	Bazin de retenție separator hidrocarburi (Hydrocarbon separator retention basin)		
[Symbol]	Bazin de retenție separator hidrocarburi (Hydrocarbon separator retention basin)		

NOTE

BENEFICIAR / CLIENT: COMPANIA NAȚIONALĂ DE ADMINISTRARE A INFRASTRUCTURII RUTIERE / NATIONAL ADMINISTRATION COMPANY OF ROAD INFRASTRUCTURE

PROIECTANT ASOCIEREA / DESIGNER ASSOCIATION: SEARCH CORPORATION, egis

SEARCH CORPORATION SRL, EGIS ROMANIA SA

ELABORARE STUDIU DE FEZABILITATE SI PROIECT TEHNIC PENTRU DRUM EXPRESS PASCANI - SUCEAVA / PREPARATION OF FEASIBILITY STUDY AND TECHNICAL DESIGN FOR PASCANI - SUCEAVA EXPRESS ROAD

STUDIU DE FEZABILITATE / FEASIBILITY STUDY

Autostrada Pașcani-Suceava / Plan de situație / General layout

COORDONATOR DE PROIECT / PROJECT COORDINATOR	A. BUCUR
COORDONATOR ADJUNT DE PROIECT / PROJECT COORDINATOR DEPUTY	E. POLAC
INGINER PROIECTANT DE DISCIPLINA / ROAD DESIGNER	Florin DOBRIN
INGINER CAD DISCIPLINA / CAD ROAD ENGINEER	Razvan ANDREI
VERIFICAT INTERN / INTERNAL CHECKER	Sorin DANAILA

Contract nr. 92/61801 / Contract no. 92/61801

Data: 02.2024 / Date: 02.2024

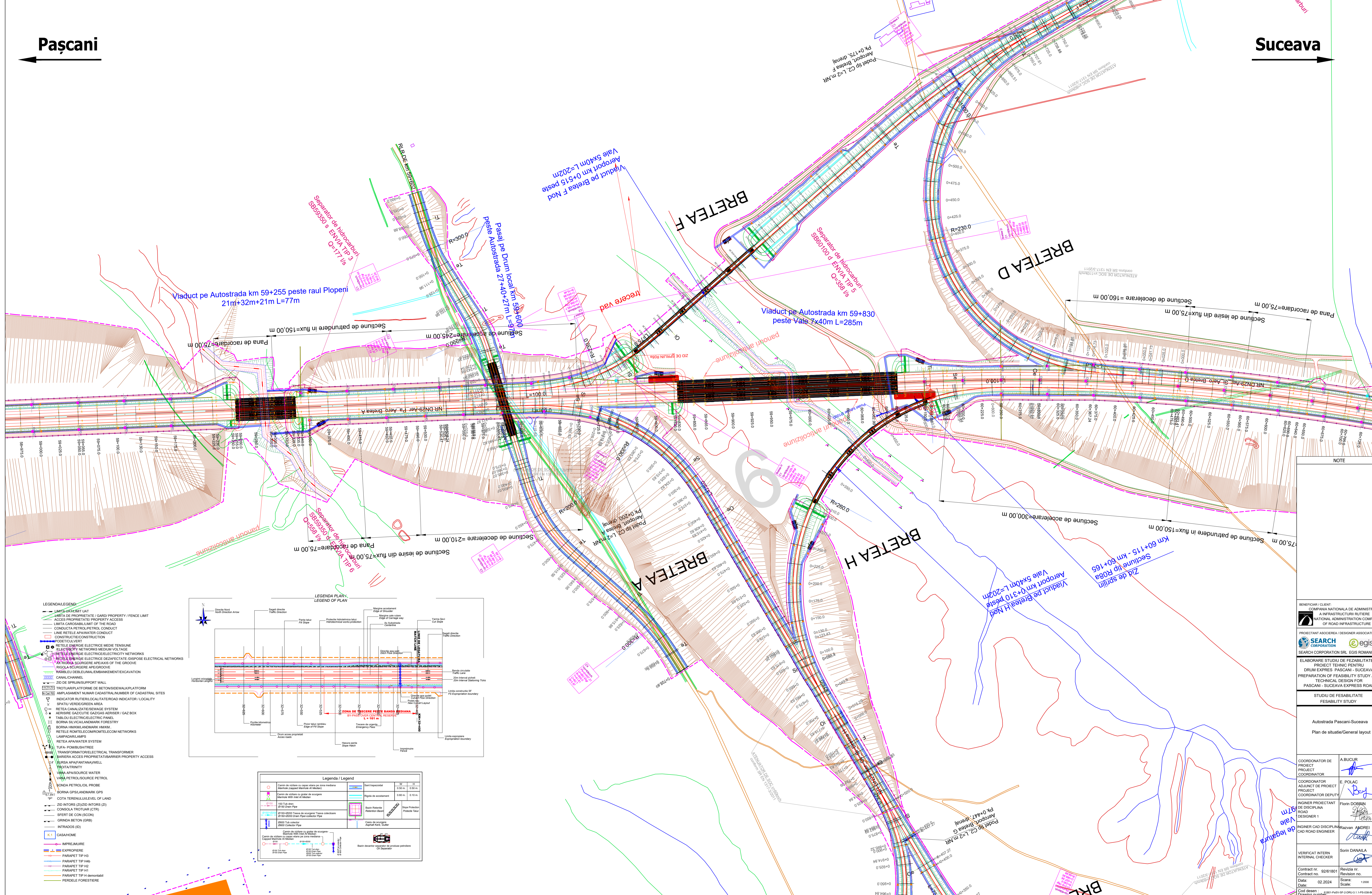
Scara: 1:200 / Scale: 1:200

Cont desen: 1 / Drawing number: 1

Pășcani

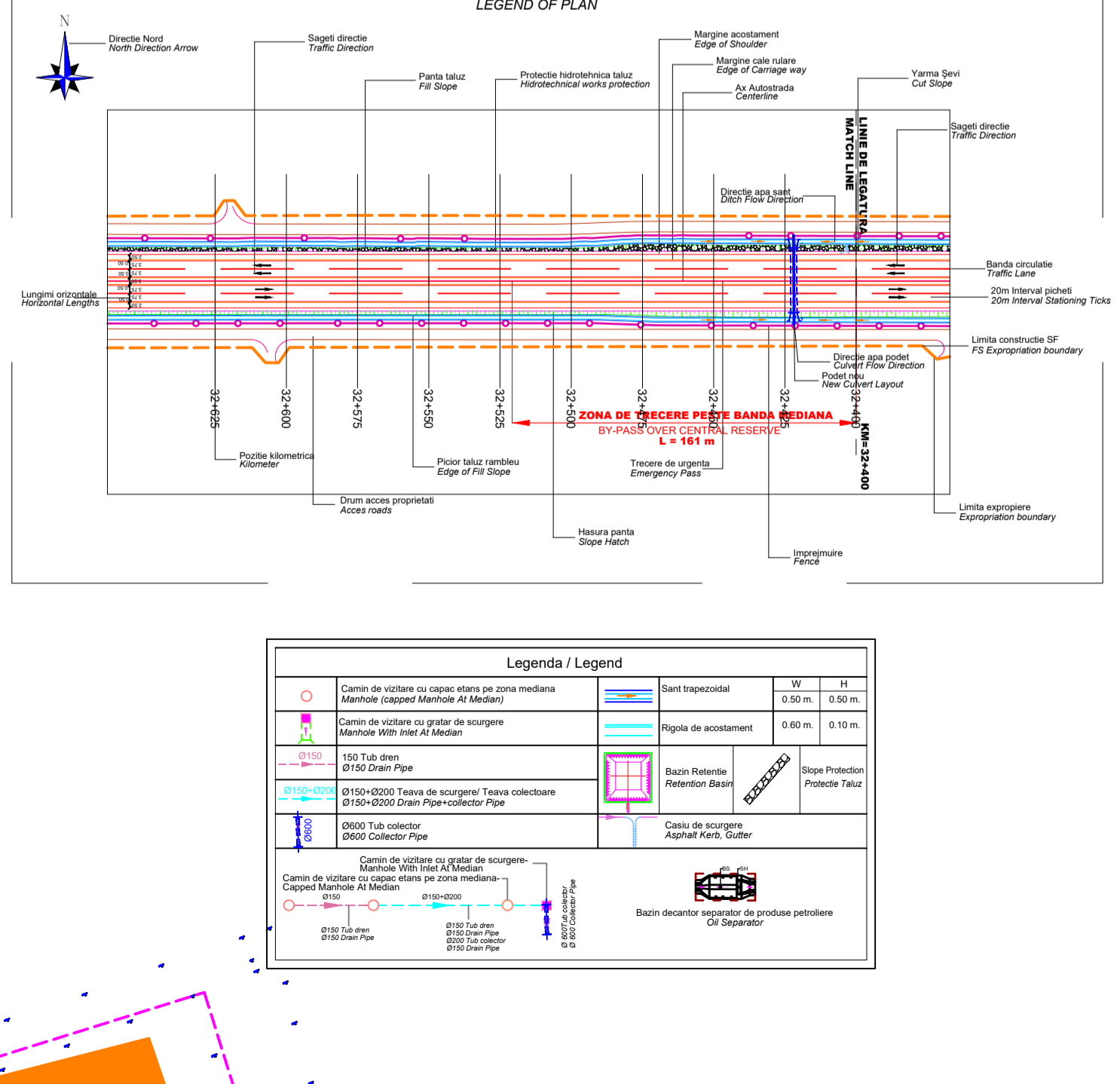


Suceava



LEGENDA

- LIMITA DE PROPRIETATE (GARD) / PROPERTY / FENCE LIMIT
- LIMITA DE PROPRIETATE / ACCESS
- LIMITA CADASTRALA / CADASTRAL BOUNDARY
- CONDUCTOR ELECTRICE / ELECTRICAL NETWORKS
- CANALIZATIE / CANALIZATION
- ZID DE SPRIJIN / SUPPORT WALL
- TRAIAN PLATFORME / PLATFORMS
- AMPLASAMENT NUMAR CADASTRAL / CADASTRAL NUMBER
- INDICATOR RUTIER LOCALITATE / ROAD INDICATOR
- SPAȚIU VERDE / GREEN AREA
- REȚEA CANALIZATIE DE SĂNĂȚATE / SANITARY NETWORK
- AEROSOLIZER / GAS EXHAUST SYSTEM
- TABLOU ELECTRICE / ELECTRICAL PANELS
- BORNĂ SILVICĂ / FORESTRY MARKER
- BORNĂ HARMONICĂ / HARMONIC MARKER
- REȚELE RĂDĂCINĂRI / TELECOM NETWORKS
- LĂMPĂRĂRI / LAMP SYSTEMS
- REȚEA APA CALDĂ / HEATING SYSTEM
- PUMPA / PUMP
- TRANSFORMATOR / ELECTRICAL TRANSFORMER
- BĂRIERĂ DE ACCES / ACCESS BARRIER
- PUNTA APĂNTĂNĂ / WELL
- TROTUȘOR / FOOTPATH
- VANĂ APĂ / WATER SOURCE
- VANĂ PETROL / PETROL SOURCE
- BORNĂ PETROL / PETROL MARKER
- BORNĂ GPS / GPS MARKER
- COTA TERENĂ / LEVEL OF LAND
- ZID ÎNȚORS (ZID) / WALL (ZID)
- CONSOLA TROTUȘOR (CTR) / CURB
- SFERT DE CON (SCON) / CURB
- GRINDA BETON (GRB) / CURB
- INTRADOS (ID) / CURB
- CASA / HOME
- ÎMPREJMUIRE / FENCE
- EXPROPRIERE / EXPROPRIATION
- PARAFET TIP H3 / PARAFET H3
- PARAFET TIP H4 / PARAFET H4
- PARAFET TIP H1 / PARAFET H1
- PARAFET TIP H2 / PARAFET H2
- PARAFET TIP H / PARAFET H
- PERDELE FORESTIERE / FOREST RIBBONS



Legenda / Legend

Canion de văltoare cu capac stânga și dreapta	Sant trapezoidal	0.60 m	0.10 m
Canion de văltoare cu capac stânga pe zona mediană	Canion de văltoare	0.60 m	0.10 m
Canion de văltoare cu capac stânga pe zona mediană (cu parapet)	Canion de văltoare	0.60 m	0.10 m
Canion de văltoare cu capac stânga pe zona mediană (cu parapet și separatoare)	Canion de văltoare	0.60 m	0.10 m

NOTE

BENEFICIAR / CLIENT: COMANIA NATIONALA DE ADMINISTRARE A INFRASTRUCTURII RUTIERE
PROIECTANT ASOCIEREA / DESIGNER ASSOCIATION: SEARCH CORPORATION, egis

ELABORARE STUDIU DE FEZABILITATE SI PROIECT TEHNIC PENTRU DRUM EXPRESS PASCANI - SUCEAVA
PREPARATION OF FEASIBILITY STUDY AND TECHNICAL DESIGN FOR PASCANI - SUCEAVA EXPRESS ROAD

STUDIU DE FEZABILITATE SI STUDIU DE PROIECT

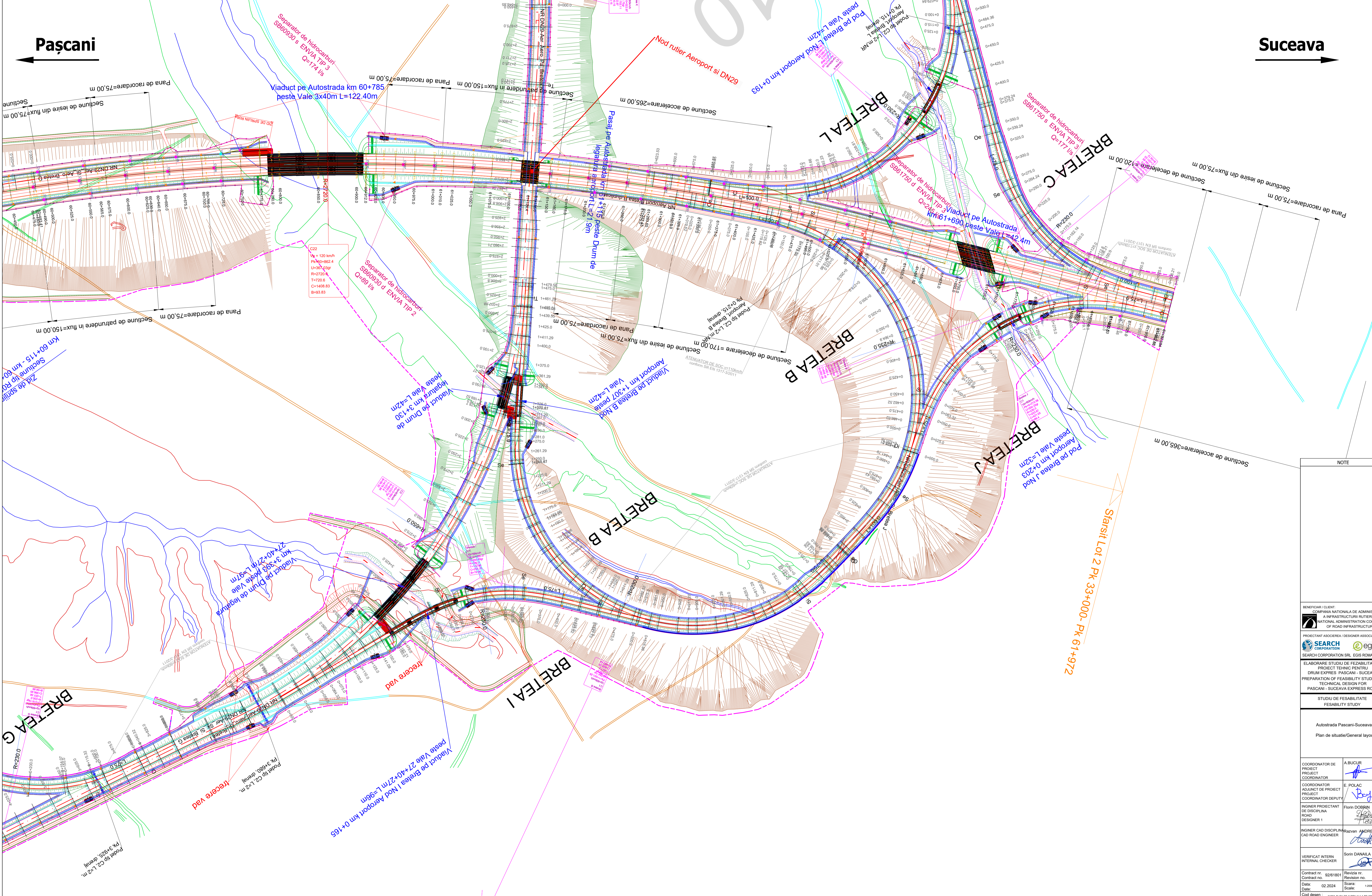
Autostrada Pascani-Suceava
Plan de situatie/General layout



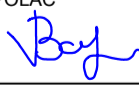



COORDONATOR DE PROIECT / PROJECT COORDINATOR	A BUCUR
COORDONATOR ADJUNT DE PROIECT / PROJECT COORDINATOR DEPUTY	E. POLIAC
INGINER PROIECTANT DE DISCIPLINA / ROAD DESIGNER	Florin DOBRIIN
INGINER CAD DISCIPLINA / CAD ROAD ENGINEER	Razvan ANDREI
VERIFICAT INTERN / INTERNAL CHECKER	Sorin DANAILA

Contract nr. 92/18/01
Data: 02.2024
Scara: 1:300
Cost desen: 1.190,00 RON
Revizii nr. / Revision no.

Pașcani ←

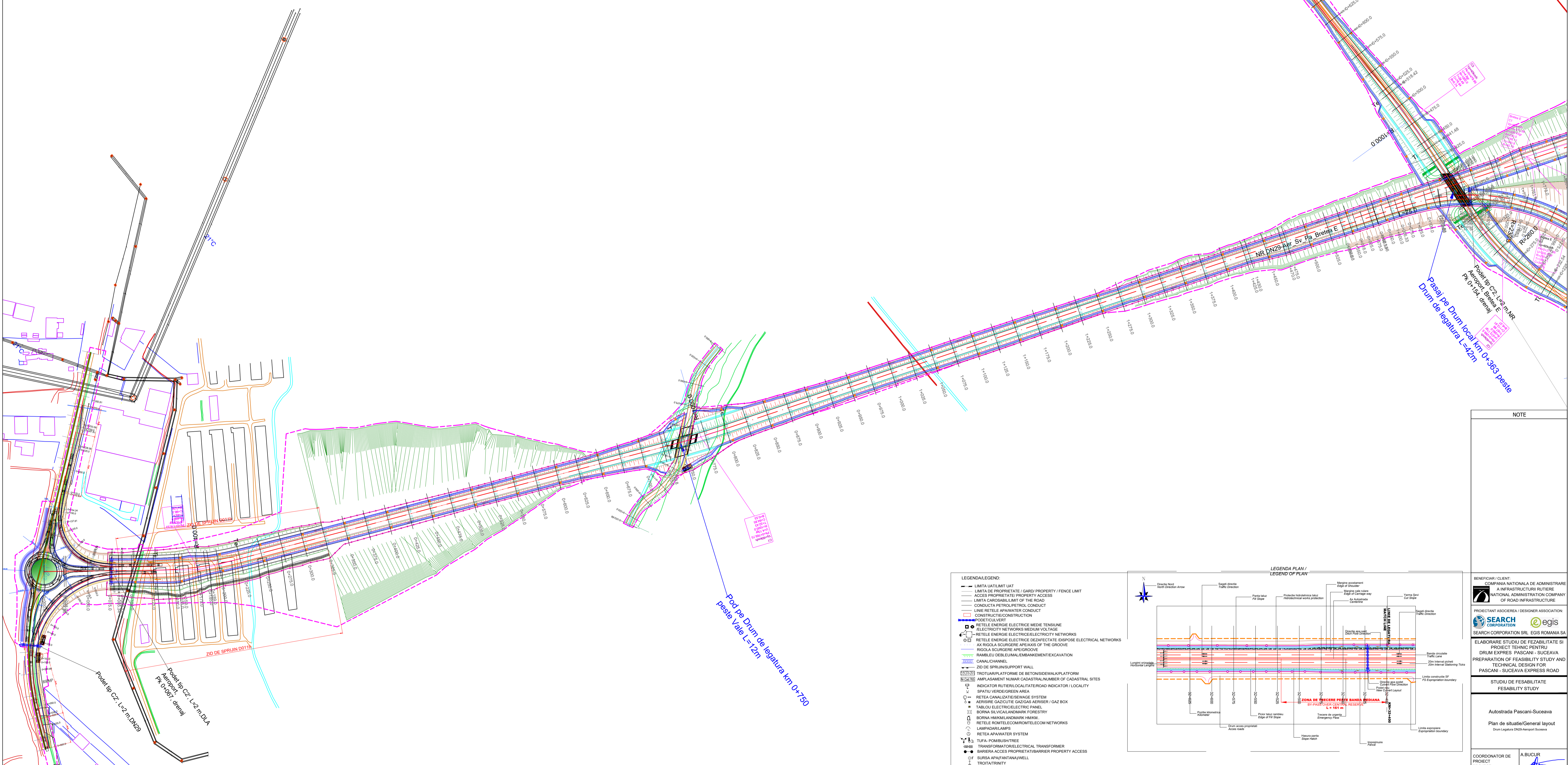
→ Suceava



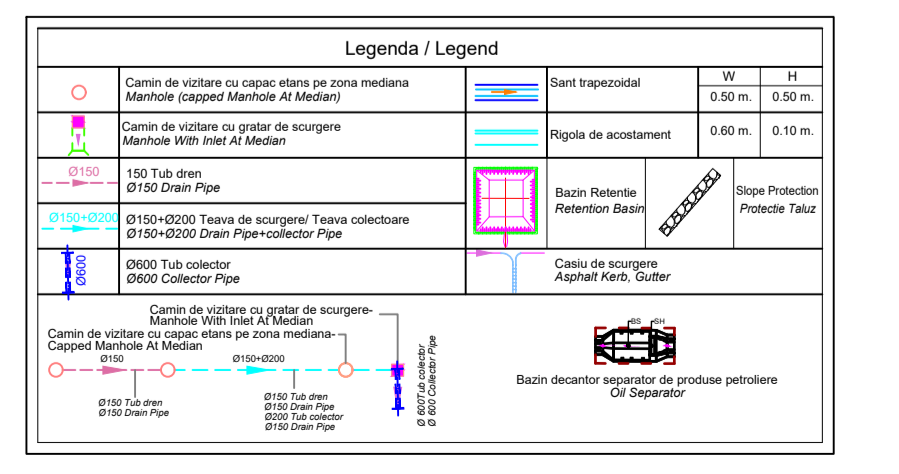
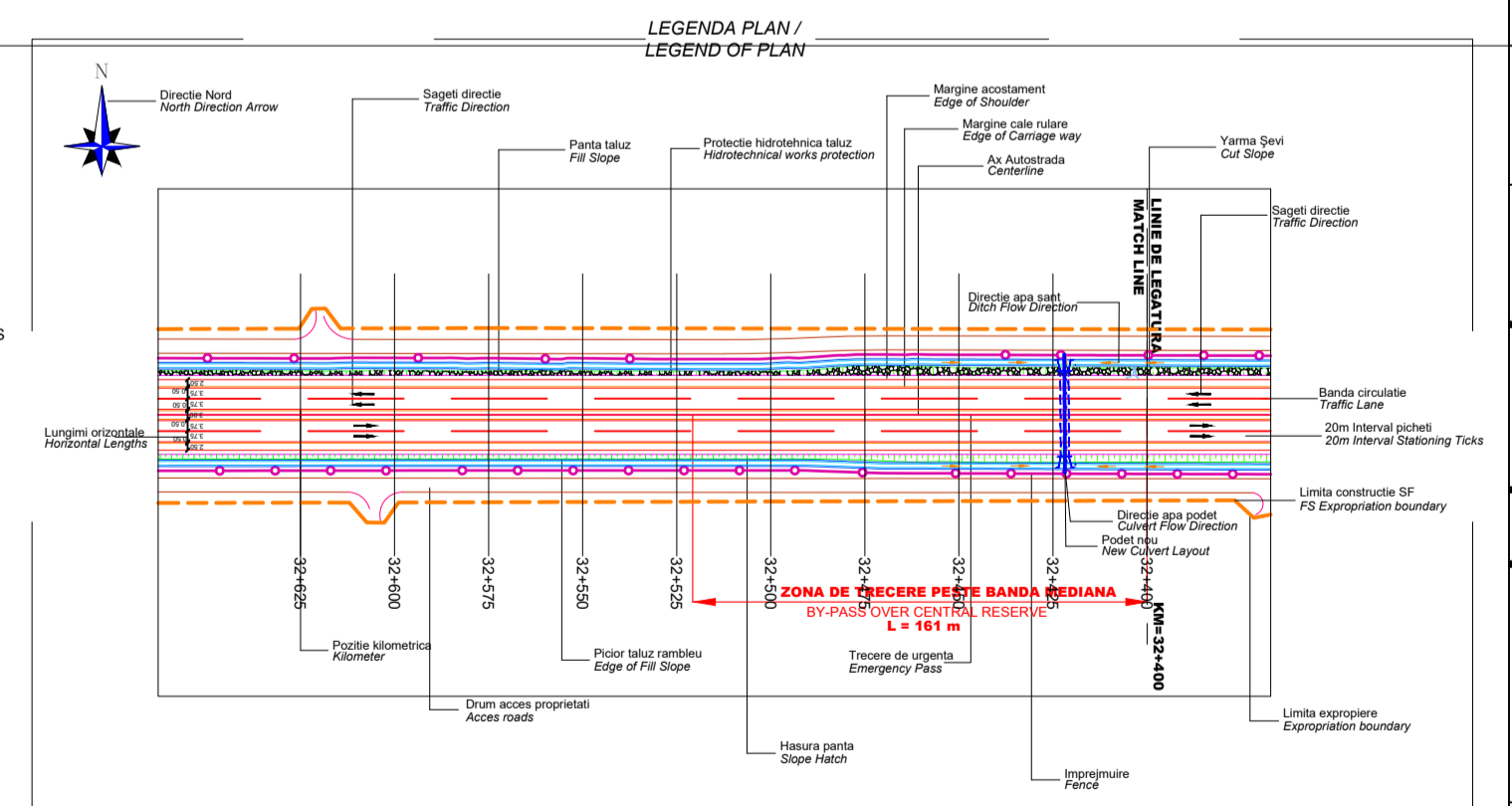
NOTE	
BENEFICIAR / CLIENT: COMPANIA NATIONALA DE ADMINISTRARE A INFRASTRUCTURII RUTIERE NATIONAL ADMINISTRATION COMPANY OF ROAD INFRASTRUCTURE	
PROIECTANT ASOCIAREA / DESIGNER ASSOCIATION: SEARCH CORPORATION  SEARCH CORPORATION SRL, EGIS ROMANIA SA	
ELABORARE STUDIULUI DE FEZABILITATE SI PROIECT TEHNIC PENTRU DRUM EXPRESS PASCANI - SUCEAVA PREPARATION OF FEASIBILITY STUDY AND TECHNICAL DESIGN FOR PASCANI - SUCEAVA EXPRESS ROAD	
STUDIUL DE FEZABILITATE FEASIBILITY STUDY	
Autostrada Pascani-Suceava Plan de situatie/General layout	
COORDONATOR DE PROIECT PROJECT COORDINATOR	A. BUCUR 
COORDONATOR ADJUNCT DE PROIECT PROJECT COORDINATOR DEPUTY	E. POLAC 
INGINIER PROIECTANT DE DISCIPLINA ROAD DESIGNER 1	Florin DOBRIN 
INGINIER CAD DISCIPLINA CAD ROAD ENGINEER	Razvan ANDREI 
VERIFICAT INTERN INTERNAL CHECKER	Sorin DANAILA 
Contract nr. Contract no.	92/1801
Date: Date:	02.2024
Coef. desen: Drawing number:	02/01
Revizita nr. Revision no.	1/200
Scara: Scale:	1:200

Pașcani

Suceava



- LEGENDA LEGEND:**
- LIMTA LATITIMIT UAT
 - LIMTA DE PROPRIETATE / GARDI / FENCE LIMIT
 - ACCES PROPRIETATE / PROPERTY ACCESS
 - LIMTA CAROSABILITATII DE LA CAROSABILITATE
 - CONDUCTIA PETROLULUI / PETROL CONDUCT
 - LINE REȚELE APĂ / WATER CONDUCT
 - CONSTRUCTIE / CONSTRUCTION
 - PODEȚUL AERIAN / AIR NETWORK
 - REȚELE ENERGIIE ELECTRICE MEDIUM TENSIUNE / ELECTRICITY NETWORKS MEDIUM VOLTAGE
 - REȚELE ENERGIIE ELECTRICE / ELECTRICITY NETWORKS
 - REȚELE ENERGIIE ELECTRICE DEZAFECIATE / DISPOSE ELECTRICAL NETWORKS
 - AX RIGOLA / SORȘIERE / AXES OF THE GROOVE
 - RIGOLA / SORȘIERE / AXES OF THE GROOVE
 - RANDELU DE BIELE / MULĂMĂNAMENT / EXCAVATION
 - CANAL / CHANNEL
 - ZID DE SPRIJIN / SUPPORT WALL
 - TROTUAR / PLATFORME DE BETON / SIDEWALK / PLATFORM
 - AMPLASAMENT NUMAR CADASTRAL / NUMBER OF CADASTRAL SITES
 - INDICATOR RUTIER / LOCALITATE / ROAD INDICATOR / LOCALITY
 - SPAȚIU VERDE / GREEN AREA
 - REȚEA CANALIZATIE / SEWAGE SYSTEM
 - AERISIRE GAZ / GAZE / GAS AEROSOL / GAS BOX
 - TABLOU ELECTRICE / ELECTRIC PANEL
 - BORNA SILVICOLĂ / LANDMARK FORESTRY
 - BORNA HIRNĂ / LANDMARK HIRNĂ
 - REȚELE ROMTELECOM / TELECOM NETWORKS
 - LAMPĂDĂ / LAMP
 - REȚEA APĂ / WATER SYSTEM
 - TUFĂ / POMPĂ / DISTRIBUTOR
 - TRANSFORMATOR ELECTRICE / ELECTRICAL TRANSFORMER
 - BĂRIERĂ ACCES PROPRIETATE / BARRIER PROPERTY ACCESS
 - SURSĂ APĂ / FANTANĂ / WELL
 - TRITĂRI / TRINITY
 - VANĂ APĂ / SOURCE WATER
 - VANĂ PETROL / SOURCE PETROL
 - SONDĂ GPS / LANDMARK GPS
 - COTA TERENULUI / LEVEL OF LAND
 - ZID ÎNȚORS (ZID) / INȚORS (ZID)
 - CONSOLĂ TROTUAR (CTR)
 - SFERT DE CON (SCON)
 - GRINDĂ BETON (GRB)
 - INTRADOS (ID)
 - CASĂ / HOME
 - ÎMPREJURARE
 - EXPRIȘIERE
 - PARAFET TIP H3
 - PARAFET TIP H4
 - PARAFET TIP H2
 - PARAFET TIP H1
 - PARAFET TIP H demontabil
 - PERDELE FORESTIERE



NOTE

BENEFICIAR / CLIENT: COMPANIA NATIONALA DE ADMINISTRARE A INFRASTRUCTURII RUTIERE / NATIONAL ADMINISTRATION COMPANY OF ROAD INFRASTRUCTURE

PROIECTANT ASOCIEREA / DESIGNER ASSOCIATION: SEARCH CORPORATION, egis

SEARCH CORPORATION SRL, EGIS ROMANIA SA

ELABORARE STUDIU DE FEZABILITATE SI PROIECT TEHNIC PENTRU DRUM EXPRESS PASCANI - SUCEAVA / PREPARATION OF FEASIBILITY STUDY AND TECHNICAL DESIGN FOR PASCANI - SUCEAVA EXPRESS ROAD

STUDIU DE FEZABILITATE / FEASIBILITY STUDY

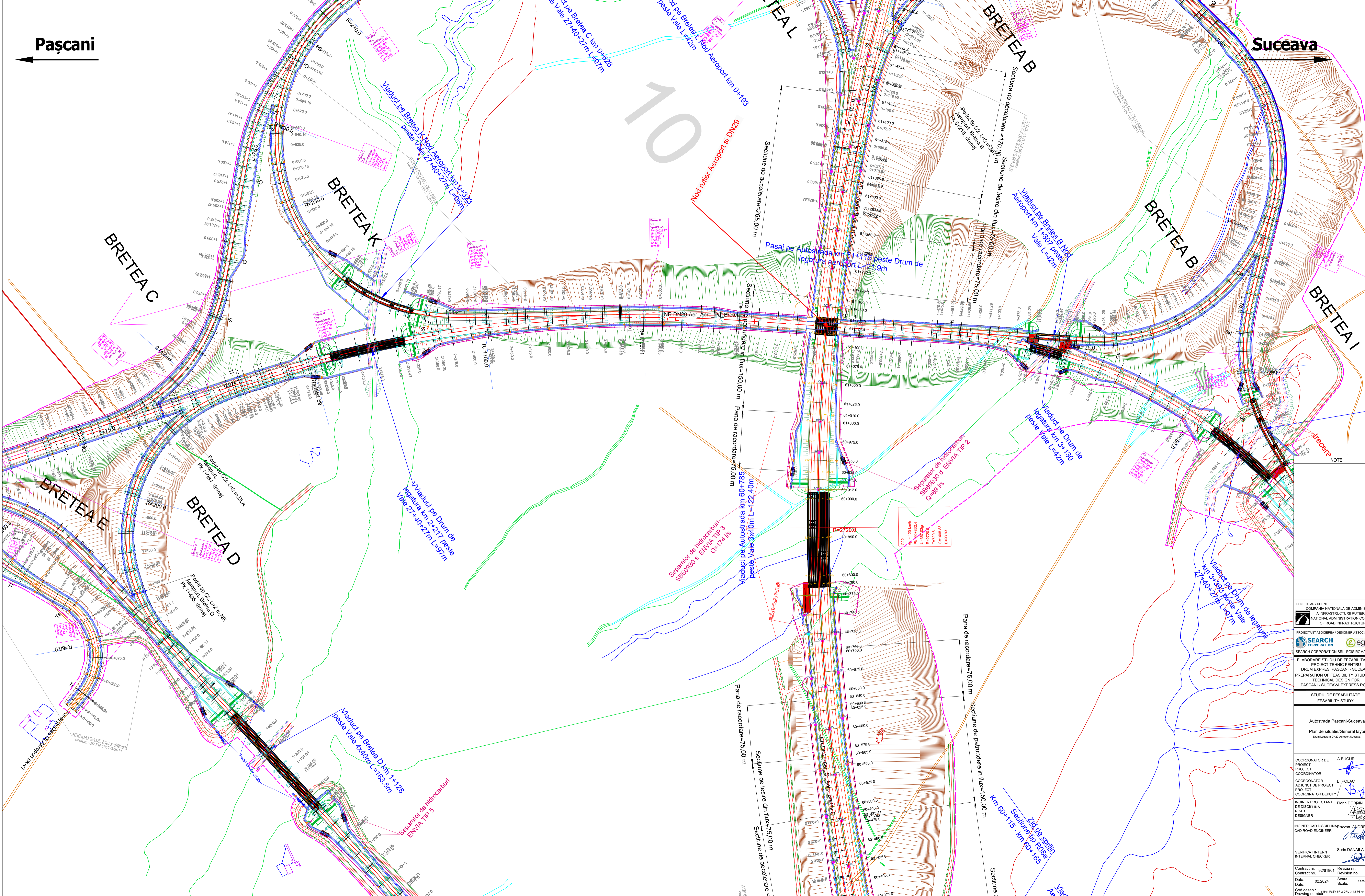
Autostrada Pașcani-Suceava / Plan de situație / General layout / Drum Legătura DN0-Aeroport Suceava

COORDONATOR DE PROIECT / PROJECT COORDINATOR	A. BUCUR
COORDONATOR ADJUNT DE PROIECT / PROJECT COORDINATOR DEPUTY	E. POLAC
INGINER PROIECTANT DE DISCIPLINA / ROAD DESIGNER	Florin DOBRIN
INGINER CAD DISCIPLINA / CAD ROAD ENGINEER	Razvan ANDREI
VERIFICAT INTERN / INTERNAL CHECKER	Sorin DANAILA

Contract nr. 92/61801 / Revizuita nr. / Revision no.
 Data: 02.2024 / Scara: 1:200
 Cost desen: 1.000.000 RON / Drawing number: 1.193.046.01

Pașcani

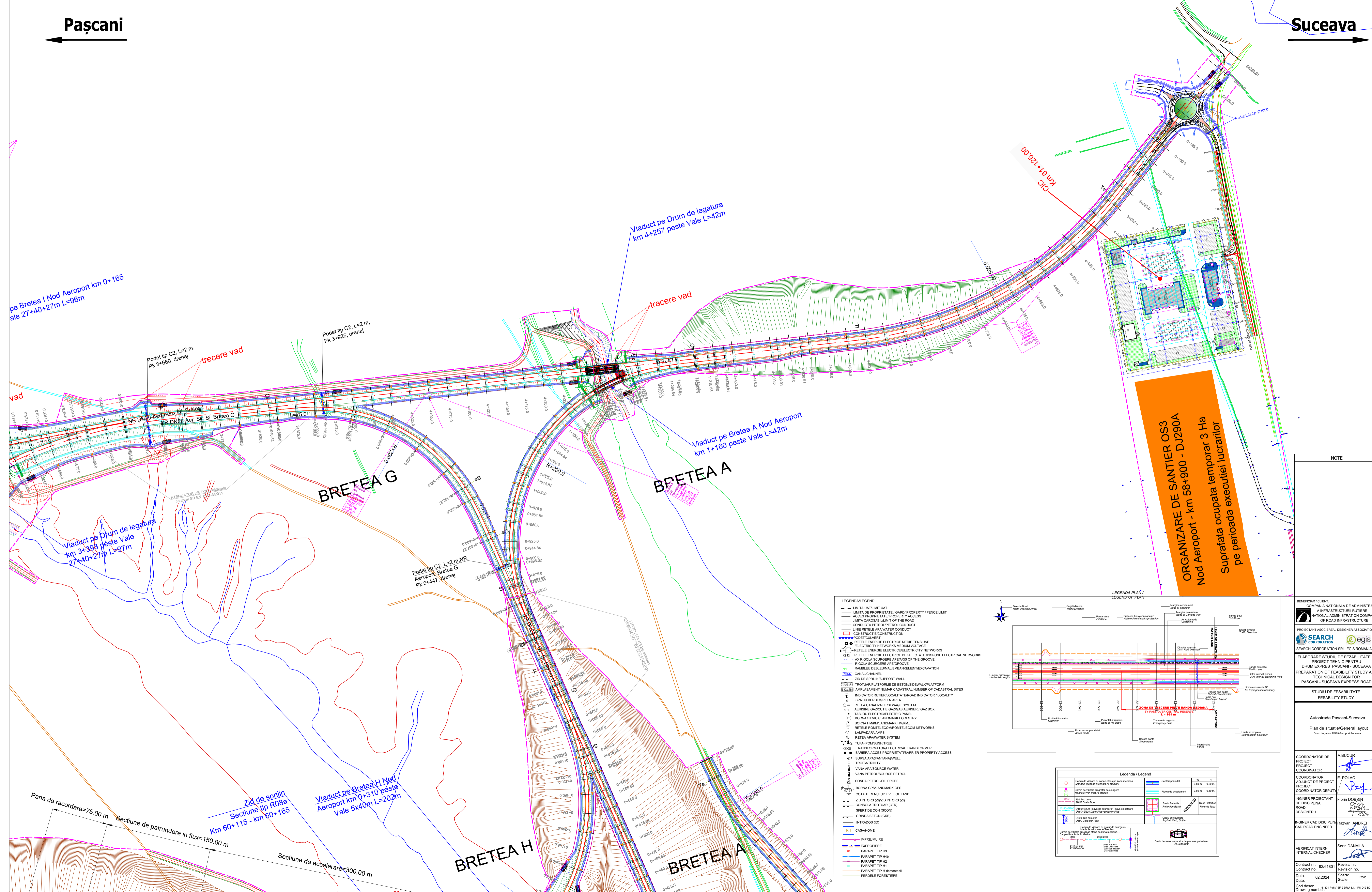
Suceava



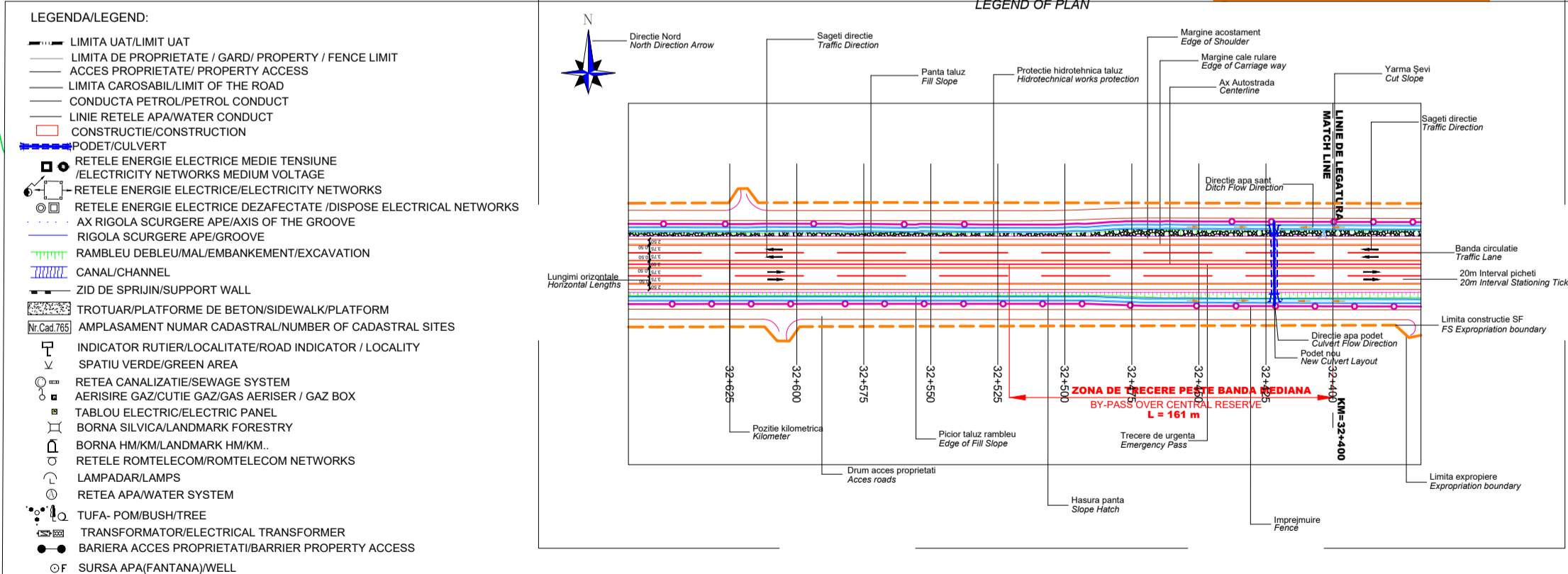
NOTE	
BENEFICIAR / CLIENT: COMPANIA NATIONALA DE ADMINISTRARE A INFRASTRUCTURII RUTIERE / NATIONAL ADMINISTRATION COMPANY OF ROAD INFRASTRUCTURE	
PROIECTANT ASOCIEREA / DESIGNER ASSOCIATION: SEARCH CORPORATION / egis	
ELABORARE STUDIU DE FEZABILITATE SI PROIECT TEHNIC PENTRU DRUM EXPRES PASCANI - SUCEAVA / PREPARATION OF FEASIBILITY STUDY AND TECHNICAL DESIGN FOR PASCANI - SUCEAVA EXPRESS ROAD	
STUDIU DE FEZABILITATE / FEASIBILITY STUDY	
Autostrada Pașcani-Suceava / Plan de situație/General layout / Drum Legătura DN29-Aeroport-Suceava	
COORDONATOR DE PROIECT / PROJECT COORDINATOR: A. BUCUR	
COORDONATOR ADJUNT DE PROIECT / PROJECT COORDINATOR DEPUTY: E. POLAC	
INGINER PROIECTANT DE DISCIPLINA / ROAD DESIGNER: Florin DOBRIN	
INGINER CAD DISCIPLINA / CAD ROAD ENGINEER: Razvan ANDREI	
VERIFICATOR INTERN / INTERNAL CHECKER: Sorin DANAILA	
Contract nr. / Contract no.: 92/61801	Revizita nr. / Revision no.:
Data: / Date: 02.2024	Scara: / Scale: 1:200
Cost desen / Drawing number:	

Pașcani ←

→ Suceava



ORGANIZARE DE SANTIER OS3
Nod Aeroport - km 58+900 - DJ290A
 Suprafata ocupata temporar 3 Ha
 pe perioada executiei lucrarilor



Legenda / Legend

NOTE

BENEFICIAR / CLIENT: COMPANIA NATIONALA DE ADMINISTRARE A INFRASTRUCTURII RUTIERE / NATIONAL ADMINISTRATION COMPANY OF ROAD INFRASTRUCTURE

PROIECTANT ASOCIEREA / DESIGNER ASSOCIATION: SEARCH CORPORATION / egis

ELABORARE STUDIU DE FEZABILITATE SI PROIECT TEHNIC PENTRU DRUM EXPRES PASCANI - SUCEAVA / PREPARATION OF FEASIBILITY STUDY AND TECHNICAL DESIGN FOR PASCANI - SUCEAVA EXPRESS ROAD

STUDIU DE FEZABILITATE / FEASIBILITY STUDY

Autostrada Pascani-Suceava
Plan de situatie/General layout
Drum Legatura DN0-Aeroport Suceava

COORDONATOR DE PROIECT / PROJECT COORDINATOR	A. BUCUR
COORDONATOR ADJUNT DE PROIECT / PROJECT COORDINATOR DEPUTY	E. POLAC
INGINER PROIECTANT DE DISCIPLINA / ROAD DESIGNER	Florin DOBRIN
INGINER CAD DISCIPLINA / CAD ROAD ENGINEER	Razvan ANDREI
VERIFICAT INTERN / INTERNAL CHECKER	Sorin DANAILA

Contract nr. 92/61801 / Contract no. 92/61801
 Date: 02.2024 / Date: 02.2024
 Scara: 1:200 / Scale: 1:200
 Cost desen: 1.000 RON / Cost of drawing: 1.000 RON
 Drawing number: 1.000-PAV-SP-20R-13.1-19-04-01