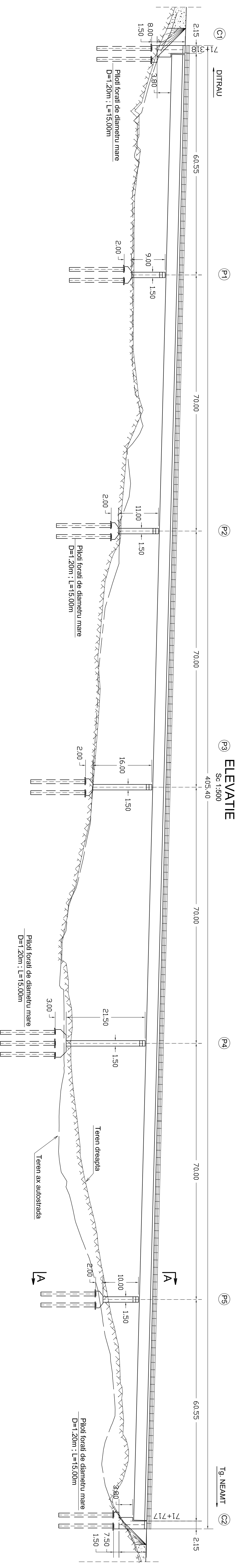


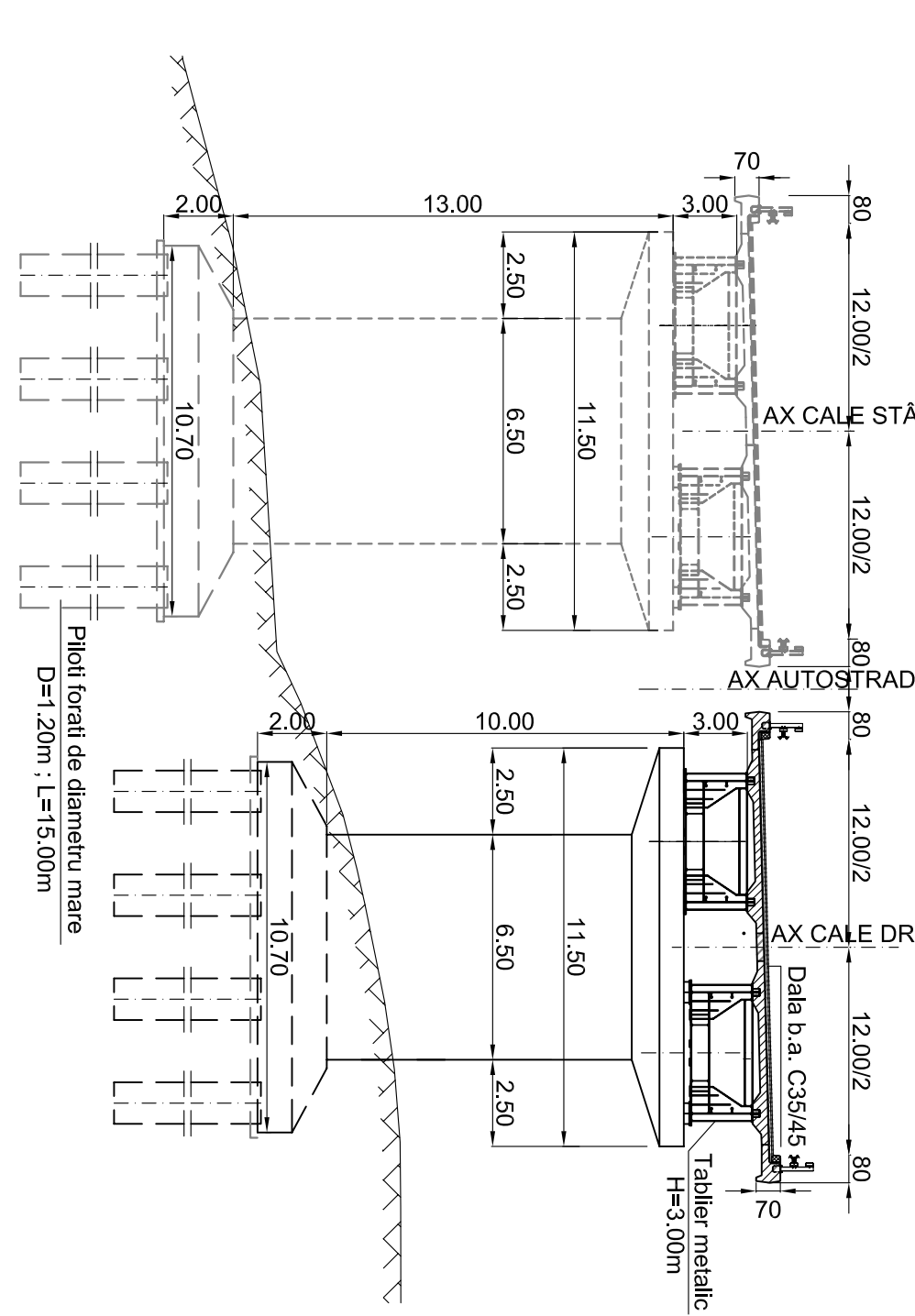
ELEVATIE

Sc 1:500



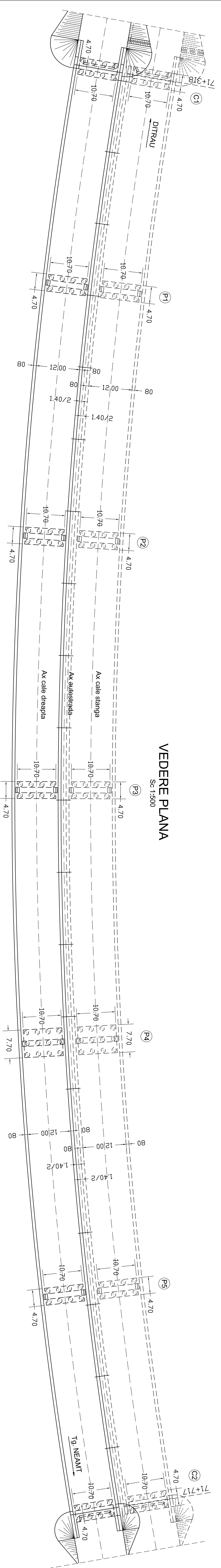
SECTIUNE TRANSVERSALA

Sc 1:200



VEDERE PLANA

Sc 1:500

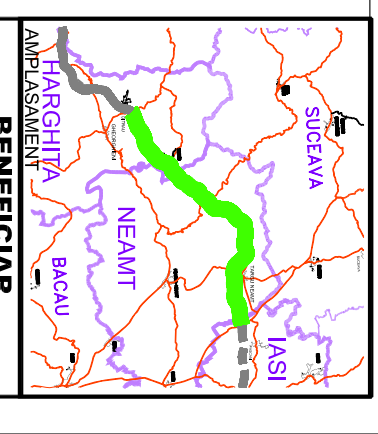


CONVOI DE CALCUL CONFORM SR EN 1991-2-2005
 ZONA SEISMICA : 6 - CONFORM SR 111001-1-93
 CARACTERISTILE SEISMICE ALE ZONEI CONFORM COD P100-1/2006
 $a_g=0.2g$; $T_c=0.7sec$
 a_R - accelerația terenului de proiectare
 9 - accelerația gradului de proiectare
 CATEGORIA DE IMPORTANȚĂ PRIVIND CALITATEA : 'B'

LUCRARI DE POZITIE
 Scara: 1:500 - 1:200
 Data: IANUARIE 2011

DISPOZITIE GENERALA POD
 Km. 71+318 - Km. 71+717

Cod: IPT-49-A-02-22 Rev: 0



PROIECTANT
 IPTANA S.A.

INVESTITIA
 AUTOSTRADA
 DITRAU - IARGU NEAMT

CONTRACT Nr. 92 / 58623 / 4275

FAZA DE PROIECTARE
 Studiu de Fezabilitate

Proiectat
 Ing. R. Iordănescu

Desenat
 Ing. R. Iordănescu

Verificat
 Ing. C. Gădean

Ser. Proiect
 Ing. V. Oștari