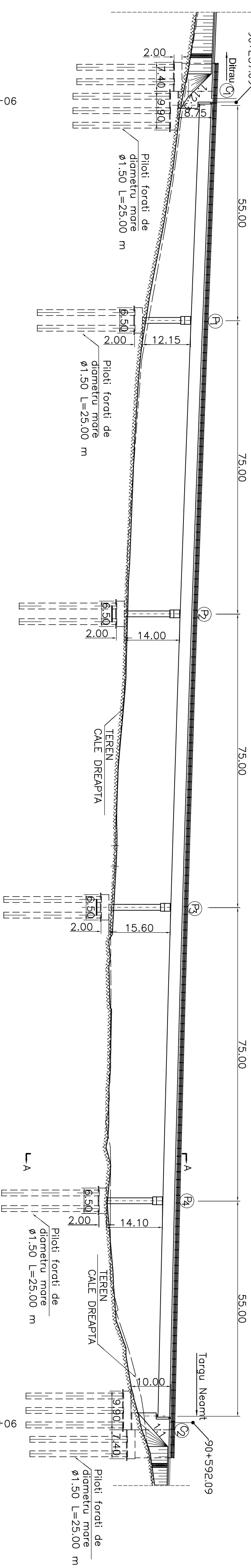


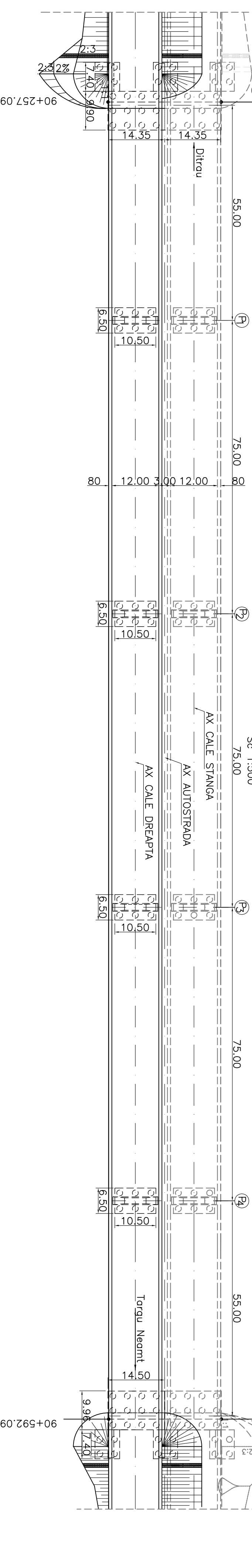
# ELEVATIE

Sc 1:500



# VEDERE PLANA

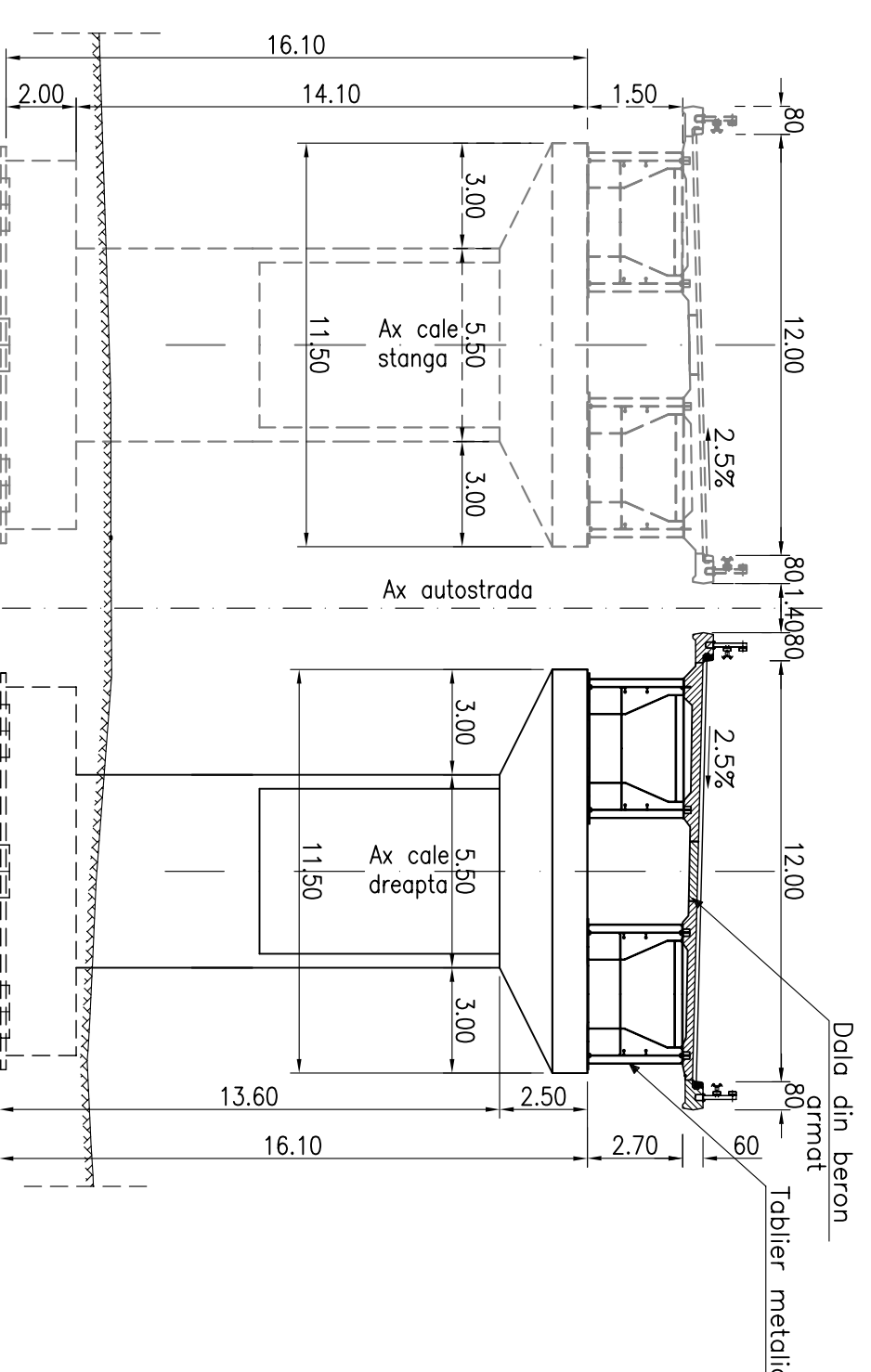
Sc 1:500



# PILA P4 STANGA

Scara 1:200

# PILA P4 DEAPTA



CONVOI DE CALCUL CONFORM SR EN 1991-2-2005  
 ZONA SEISMICA : 6 - CONFORM SR 11100/1-93  
 CARACTERISTILE SEISMICE ALE ZONEI CONFORM COD P100-1/2006  
 $q_g=0.2g$ ;  $T_c=0.7$ sec  
 $q_g$  - accelerația terenului de proiectare  
 $g$  - accelerația gravitațională  
 CATEGORIA DE IMPORTANȚĂ PRIVIND CALITATEA : "B"

<p><b>IPTANA S.A.</b></p>	
<p>COMPANIA NATIONALA DE AUTOSTRAZI SI DRUMURI NATIONALE DIN ROMANIA</p>	
<p><b>PROIECTANT</b></p>	
<p><b>INVESTITIA</b>                  AUTOSTRADA                  DITRAU -TARGU NEAMT                  CONTRACT Nr- 92 / 58623 / 4275</p>	
<p><b>FAZA DE PROIECTARE</b>                  Studiu de Fezabilitate</p>	
Proiectat	Desenat
Ing. I. Dorcu	Ing. I. Dorcu
Verificat	Sef Proiect
Ing. C. Gădelea	Ing. V. Osman
<p><b>LUCRARI DE PODURI</b></p>	
<p>Scara: 1:500 : 1:200                  Data: IANUARIE 2011</p>	
<p>DISPOZITIE GENERALA                  POD 90+257.09-90+592.09</p>	
Doc: IPT-SF-P-04-182	Rev: 0

