ELEVATIE Sc. 1:250

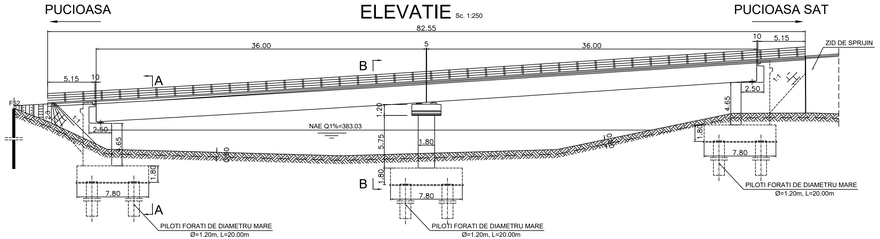

VEDERE PLANA

Sc. 1:250

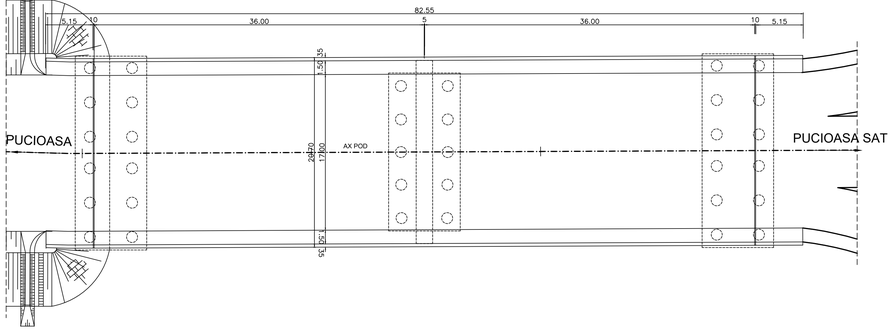

SECTIUNE TRANSVERSALA A-A

Sc. 1:100

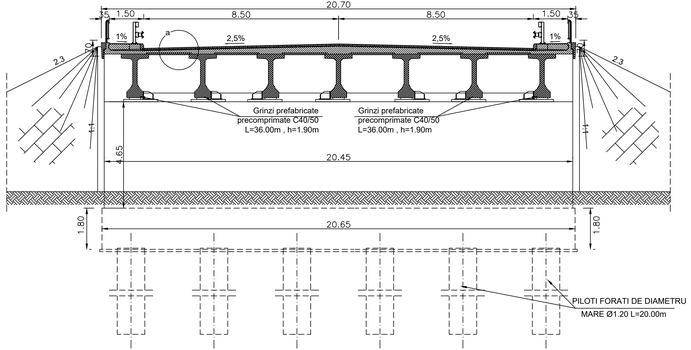

SECTIUNE TRANSVERSALA B - B

Sc. 1:100

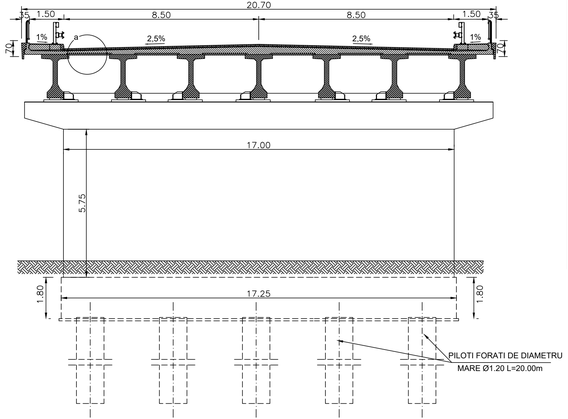

FISA FORAJULUI

Studiu: Cadastru pentru "Dn"n de legatura a drumu national DN71"

Instalatia de foraj:Camacin GED 205
Coordonate Stereo 70: (x) (y)
Altitudine r.n.M.N.t
Data executarii forajului:19.07.2022
Tipul forajului: Manuri;
Adancime nivel apa subterana/data masurarii:
Metoda de separe: Carotaj in sistem uscat

Antreprenor:S.C. VIA CARPATIA CONSULT S.R.L.

Executant:
INC.VLADE CONSULT INTERNATIONAL S.A.L.

Localitate: Jud. Dambovita

Foraj nr: F25

Descrierea Litologica	Coloana stratigrafica	Adancime de prelevare	Cladirea de prelevare	Nr. Recuperat	RQD	Probe	Probe speciale	Analiza de laborator	Nivelul de apa
Apa pulbere cu pietre, argila bolos, verzuie			7.00						
		8.00							
Nisip, argila-bolovan, verzuie			20.00						
		28.00							

Detaliul "a"

CLASA DE INCARCARE : CONVOAIE DE CALCUL CONFORM SR EN 1991-2
CATEGORIA DE IMPORTANTA PRIVIND CALITATEA : "B"
EXIGENTA DE CALITATE : A4, B2, D
ZONA SEISMICA : T_1, CONFORM SR 11100/1-93
a_g=0.30g, T_C=0.7, CONFORM P100-1/2006

Beneficiar:	Proiectant:	Contract nr: 190/195 23.03.2022	Proiect nr.: 282/2022	Faza: Studiu de Fezabilitate	Data: 06.2022	Amplasament: Judeţul Dâmboviţa	CLASA TEHNICA: II CATEGORIA DE IMPORTANTA: B

CONSILIUL JUDEŢEAN DÂMBOVIŢA
Piata Trisolorului, Nr.1
Targoviste, DÂMBOVIŢA
Email: consjd@gd.ro
Tel.: 0245-207600

ASOCIEREA:
VIA CARPATIA CONSULT SRL
(lider de asociere)
ING PROIECT MANAGEMENT SRL
EAST WATER DRILLINGS SRL

Specificatie	Nume	Semnatura
Sef proiect	ING. VIOREL GIURA	
Proiectat	ING. MAROS THEODOR	
Proiectat	ING. NICUSOR POIANA	
Desenat	ING. RAZVAN ANDREI	
Verificat	ING. CRISTIAN BORBELI	

Scara:

Revizia:

Titlul planseei:
POD PE DRUM DE LEGATURA PESTE RAUL IALOMITA LA KM 0+121.01- DISPOZITIE GENERALA

"DRUM DE LEGĂTURĂ LA DRUMUL NAŢIONAL DN71 PENTRU ASIGURAREA OPTIMIZĂRII TRAFICULUI RUTIER ŞI ACCESIBILITĂŢII ÎN ZONELE URBANE ALE ORAŞELOR PUCIOASA ŞI FIENI"

Planşa nr.: **DG04**