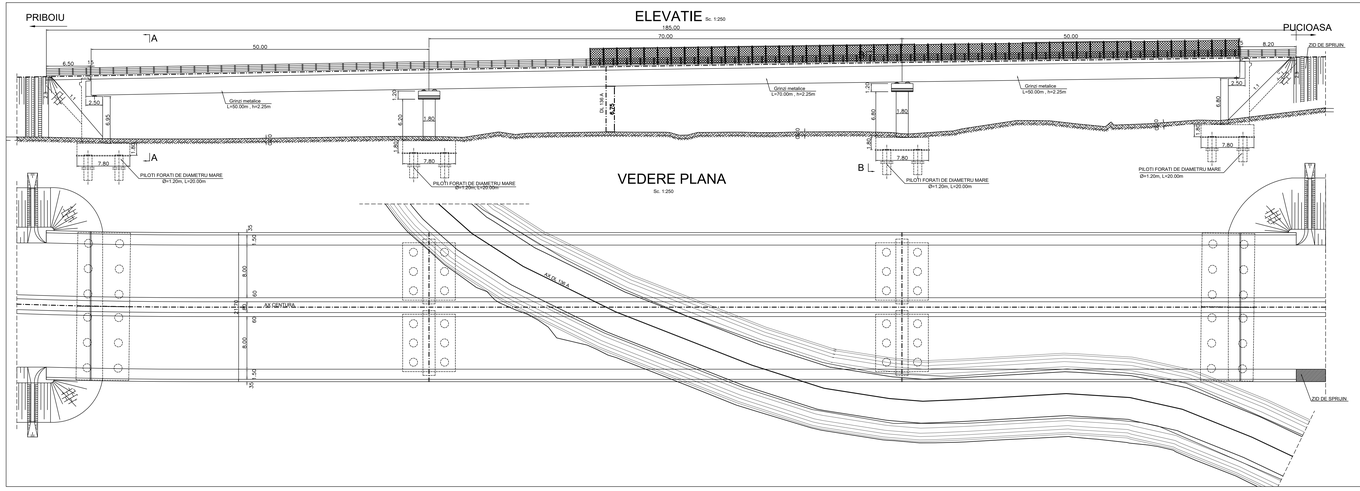

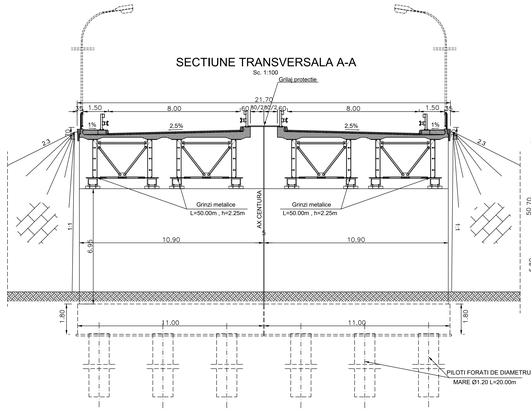

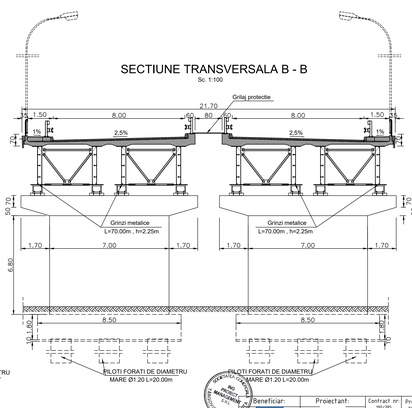

FISA FORAJULUI

Sharia Geotehnica pentru "Drum de legatura la drumul national DN77"

Inaintarea D.C. VIA CARPATIA CONSULT S.R.L.

Verificator: IPC-ALDIS COMPAS / INTERMAC COMPAL S.A.S.

Executant: S.C. Geotehnica

Proiect nr: 7000

Indatasirea de Tunel/Carosabil: DEO 205
Coordonate Stereo 70: (X) (Y)
Coordonate GPS: (N) (E)
Data Executarii Forajului: 20.07.2022
Tipul Forajului: Mecanic
Adancime mod ata scoterea/data masurarii:
Metoda de separe: Carotaj in uscat/ uscat

Nr. crt.	Descriere Litologica	Grosimea stratului	Cota	Adancimea	Nr. probei	Tipul probei	Adancimea pe probe	Adancimea pe 10 m
1	Sol vegetal, uscat, vartos	0.50	0.50	0.50				
2	Argila prafoasa, uscat, vartos	1.00	1.50	1.50				
3	Argila prafoasa, cu pietris, uscat, vartos	2.00	3.50	3.50				
4	Argila prafoasa, uscat, vartos	1.50	5.00	5.00				
5	Argila cu nisip, uscat, vartos	0.80	5.80	5.80				
6	Argila prafoasa, uscat, vartos	0.80	6.60	6.60				
7	Argila, uscat, vartos, vascos	1.70	8.30	8.30				
8	Argila, uscat, vartos, vascos	4.70	13.00	13.00				
9	Argila, uscat, vartos, vascos	2.00	15.00	15.00				
10	Argila prafoasa, uscat, vartos, vascos	1.50	16.50	16.50				

Detaliul "a"

4cm MASTIC
6cm BAPH6
3cm BAB protectie
Hidroizolatie
Hidroizolatie
Placa de supradetonare: beton armat

CLASA DE INCARCARE : CONVOAIE DE CALCUL CONFORM SR EN 1991-2
CATEGORIA DE IMPORTANTA PRIVIND CALITATEA : "B"
EXIGENTA DE CALITATE : A4, B2, D
ZONA SEISMICA : T_C CONFORM SR 11100/1-93
a_g=0.30g, T_C=0.7, CONFORM P100-1/2006

Beneficiar:	Proiectant:		Contract nr: 700/700 23.03.2022	Proiect nr: 282/2022	Faza: Studiu de Fezabilitate	Data: 06.2022	Amplasament: Judeţul Dâmboviţa	CLASA TEHNICA: II CATEGORIA DE IMPORTANTA: II
CONSILIUL JUDEȚEAN DÂMBOVIȚA Piața Trotușului, Nr.1 Târgoviște, DÂMBOVIȚA Email: cjdm@dbv.ro Tel: 0245-207600	ASOCIERE: VIA CARPATIA CONSULT SRL (lider de asociere) ING PROIECT MANAGEMENT SRL EAST WATER DRILLING SRL		Specificatie	Nume	Semnatura		"DRUM DE LEGĂTURĂ LA DRUMUL NAȚIONAL DN71 PENTRU ASIGURAREA OPTIMIZĂRII TRAFICULUI RUTIER ȘI ACCESIBILITĂȚII ÎN ZONELE URBANE ALE ORAȘELOR PUCIOASA ȘI FIEINI"	
			Șef proiect	ING. VIOREL DUȚĂ		Scara:		
			Proiectat	ING. MARIUS THEODOR				
			Proiectat	ING. NICUȘOR POIANA				
			Desenat	ING. RAZVAN ANDREI		Revizia	Titul planșei: PASAJ PE CENTURA PESTE DRUM LOCAL 136 A REBEVOEZTI LA KM 6+95.26 - DISPOZITIE GENERALA	Planșa nr: DG06
			Verificat	ING. CRISTIAN BORRELI				