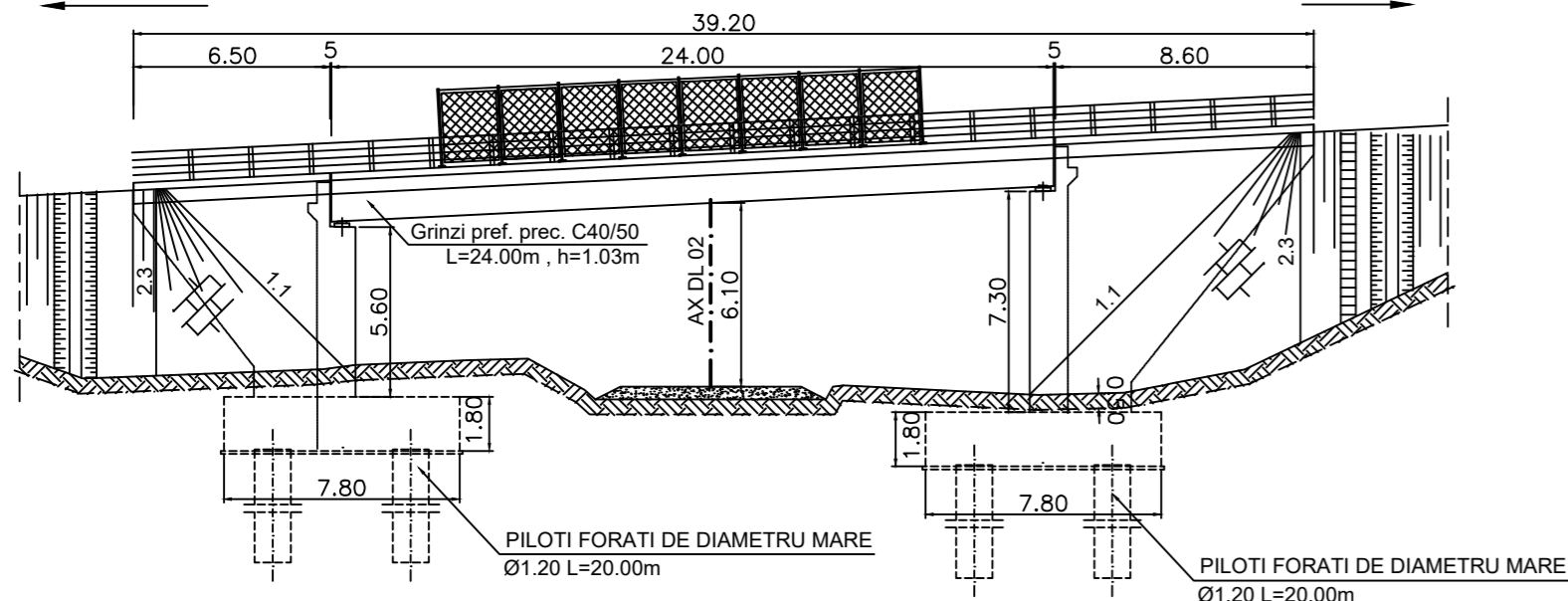
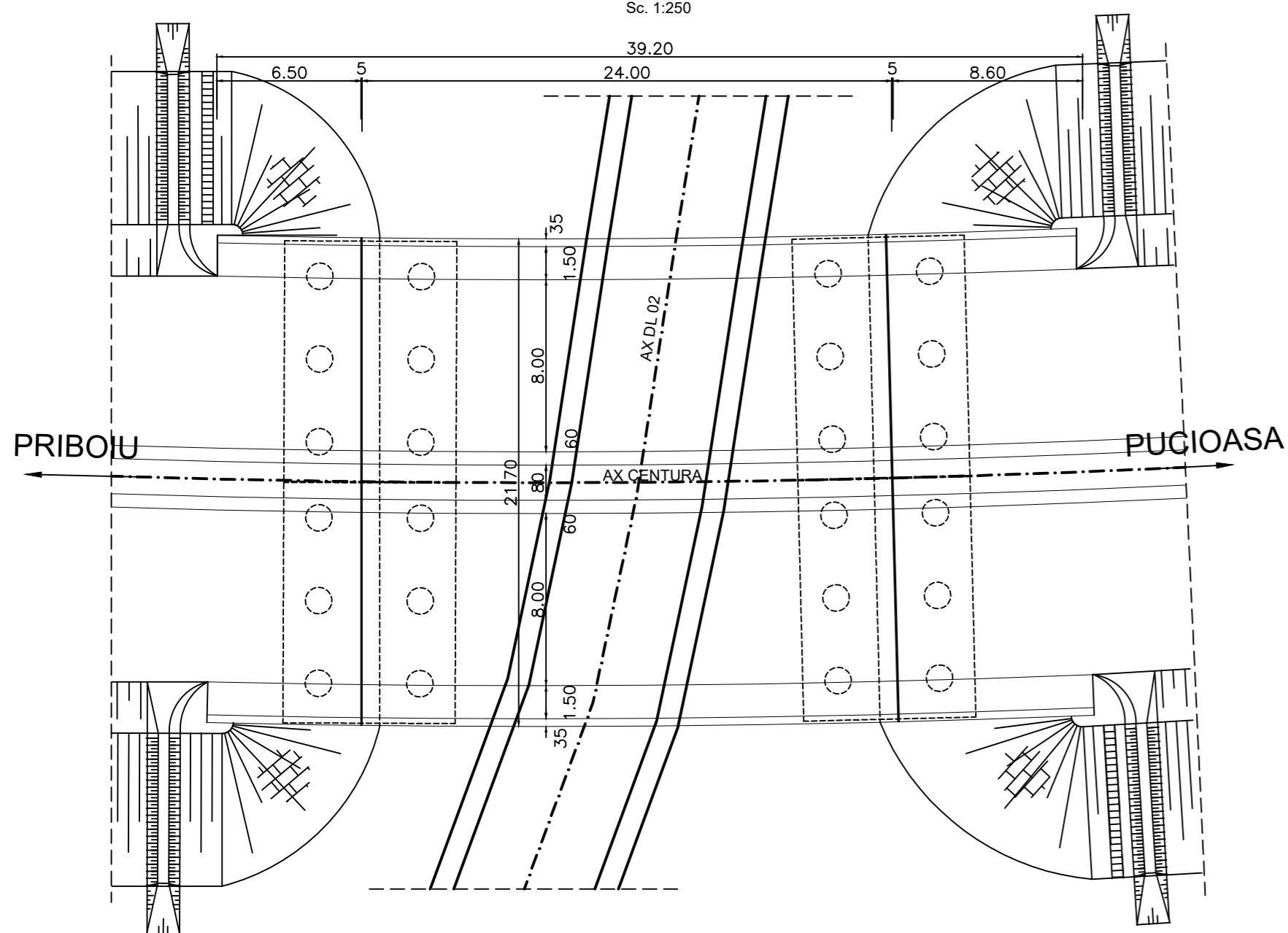


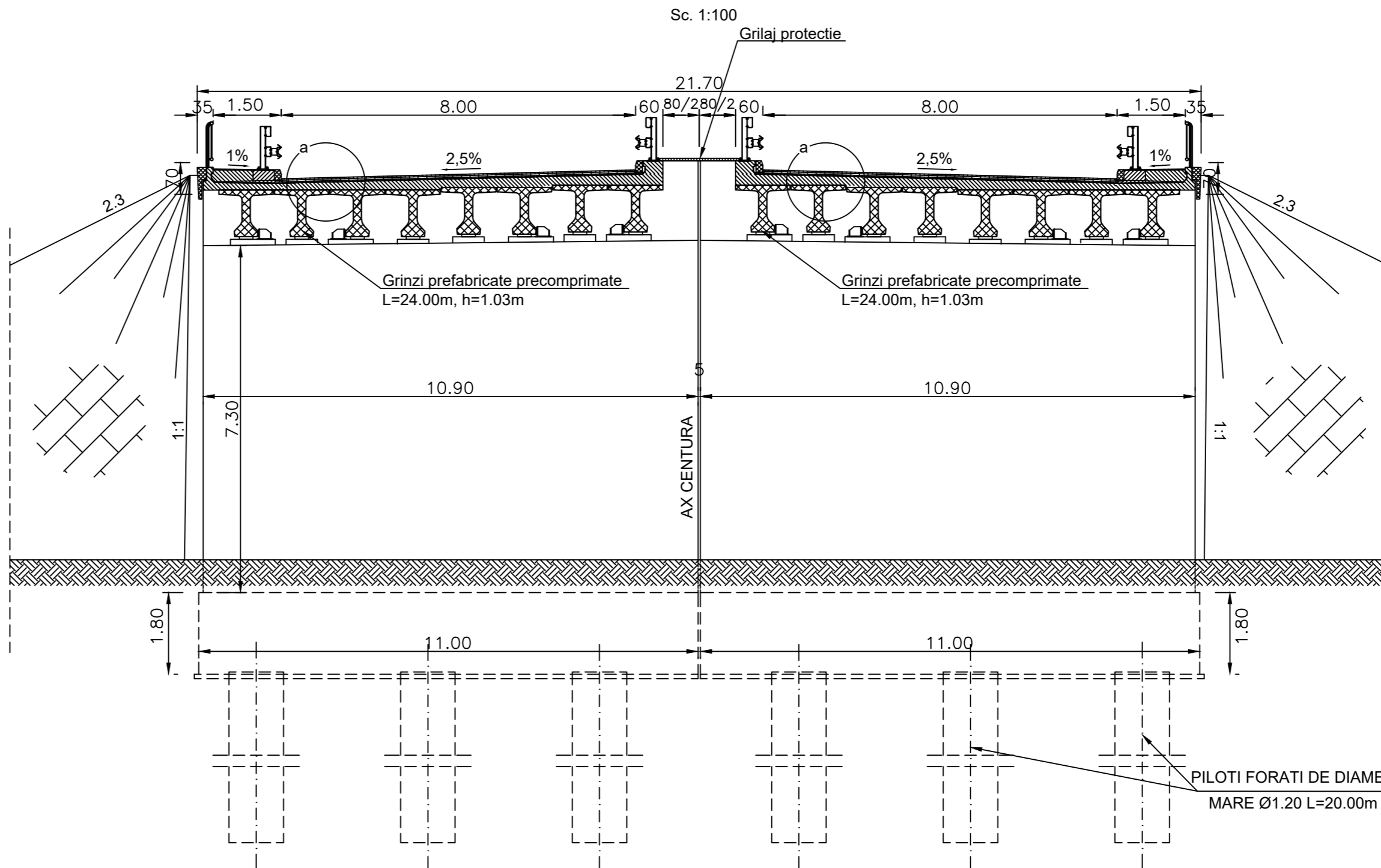
PRIBOIU ELEVATIE Sc. 1:250 PUCIOASA



VEDERE PLANA Sc. 1:250



SECTIUNE TRANSVERSALA A-A Sc. 1:100



FISA FORAJULUI
Soluția Geotehnică pentru "Drum de legătură la drumul național DN71"

Coordonate Stație: 70: (x) (y)
Alitudine d.n.m.n.:
Data Execuției Forajului: 29.07.2022
Tipul Forajului: Mecanic
Adâncime nivel apă subterană/debit măsurare: 10.00 m
Metoda de sapare: Carotaj în sistem uscat

Descrierea Litologică	Clasă de incarcare	Adâncime (m)	Grăuime (cm)	% Recupere	% ROD	Profil	Profil	Adâncime SPT în	Adâncime de penetrare în
Argilă plastică, cavități puține, nisipuri		1.00	1.80						
Argilă sălbatică, nisipuri abundențe în interstii mici, plastică		25.00							
Carotaj		23.50							
Argilă, nisipuri abundențe în interstii mici		27.50							

Detaliul "a"

- 4cm MAS16
- 4cm BAP16
- 3cm BA8 protecție hidroizolație
- Hidroizolație
- Placa de suprabetonare beton armat
- Grinda prefabricată

CLASA DE INCARCARE : CONVOAIE DE CALCUL CONFORM SR EN 1991-2
 CATEGORIA DE IMPORTANTA PRIVIND CALITATEA : "B"
 EXIGENTA DE CALITATE : A4, B2, D
 ZONA SEISMICA : 7₁, CONFORM SR 11100/1-93
 a_g=0.30g, T_C=0.7, CONFORM P100-1/2006



Beneficiar:	Proiectant:	Contract nr:	Proiect nr.:	Faza:	Data:	Amplasament:	CLASA TEHNICA:
CONSILIUL JUDEȚEAN DÂMBOVIȚA Piata Tricolorului, Nr.1 Targoviste, DÂMBOVIȚA Email: consjdb@cjd.ro Tel: 0245-207600	VIA CARPATIA CONSULT ING PROIECT MANAGEMENT S.R.L. EAST WATER DRILLINGS SRL	190/785 23.03.2022	282/2022	Studiu de Fezabilitate	06.2022	Județul Dâmbovița	II CATEGORIA DE IMPORTANTA: B
Șef proiect: ING. VIOREL GIURA		Proiectat: ING. MAROS THEODOR		Data: 06.2022		"DRUM DE LEGĂTURĂ LA DRUMUL NAȚIONAL DN71 PENTRU ASIGURAREA OPTIMIZĂRII TRAFICULUI RUTIER ȘI ACCESIBILITĂȚII ÎN ZONELE URBANE ALE ORAȘELOR PUCIOASA ȘI FIENI"	
Proiectat: ING. NICUSOR POIANA		Desenat: ING. RAZVAN ANDREI		Revizia:		Titlul planșei: PASAJ PE CENTURA PESTE D.L. 02 LA KM 6+685.46 - DISPOZITIE GENERALA	
Verificat: ING. CRISTIAN BORBELI						Planșa nr.: DG09	