ELEVATIE Sc. 1:250

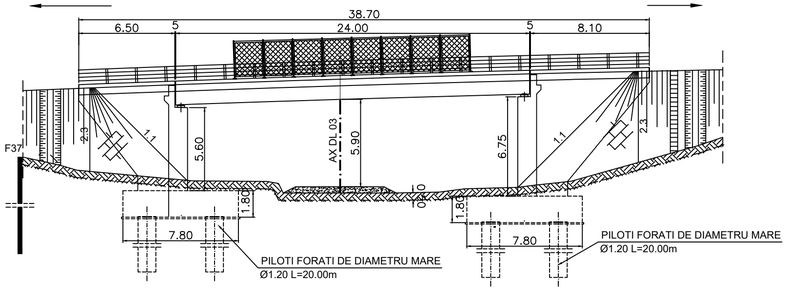

VEDERE PLANA

Sc. 1:250

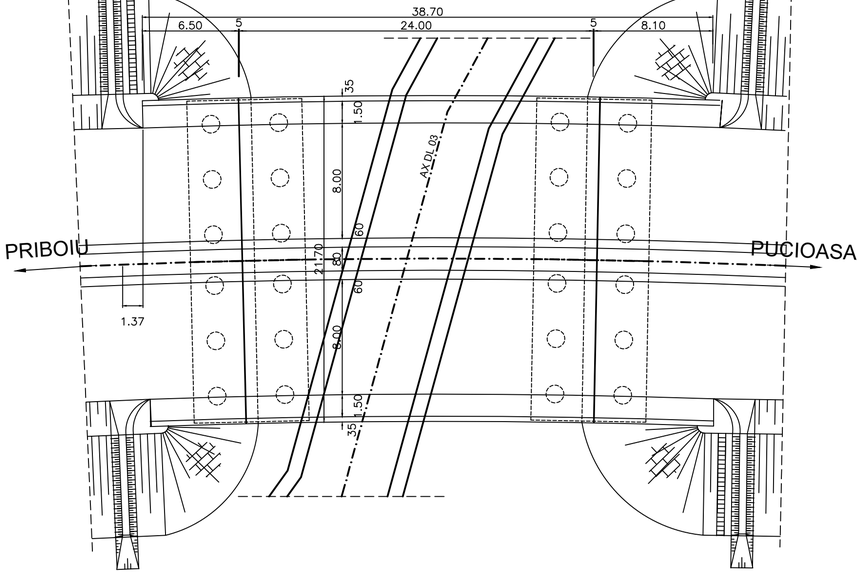

SECTIUNE TRANSVERSALA A-A

Sc. 1:100

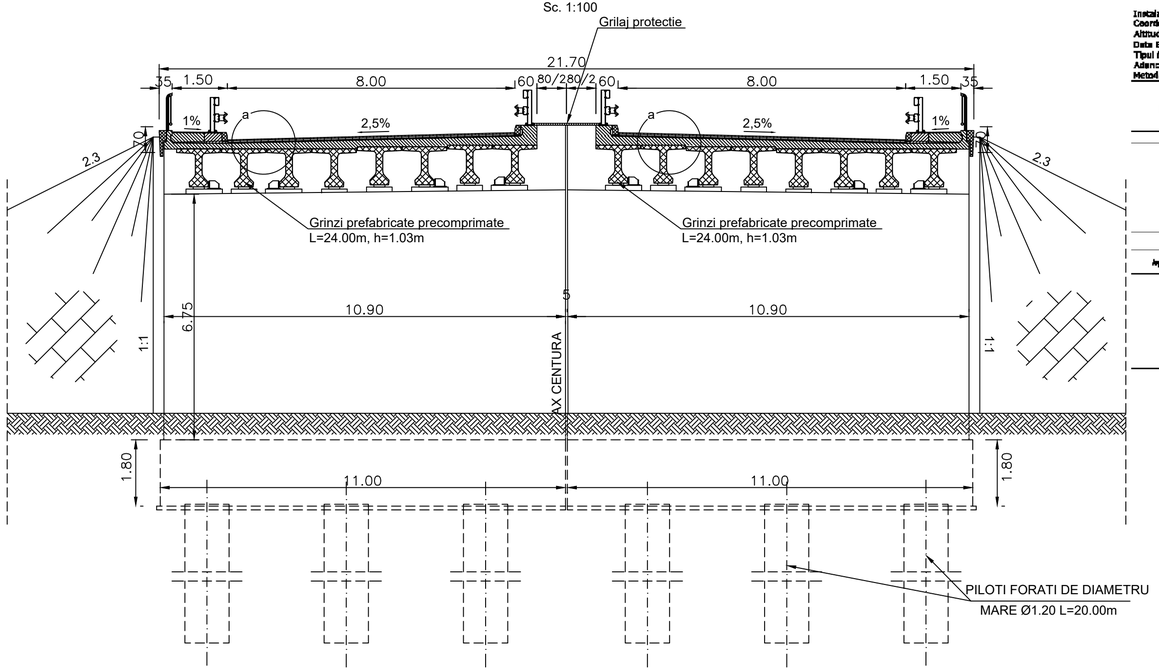

FISA FORAJULUI

Stacia Geotehnic pentru "Drum de legatura la drumul national DN71"

Instalatia de foraj:Cornachio GEO 205
Coordonate Stereo 70: (x) (y)
Altitudine d.n.M.N.:
Data Executarii Forajului:08.08.2022
Tipul forajului: Mecanic
Adancime nivel apa subterana/data masurarii:
Metoda de sapare: Carotaj in sistem uscat

Antreprenor S.C. VIA CARPATIA CONSULT S.R.L.

Executant: MC GLOB COMPANY INTERNATIONAL S.R.L.

Localitate: Stat. Geotehnice

Foraj nr: F37

Descrierea Litologica	Cota absolut a	Adancime (m)	Grosime (m)	% Recuperat	% RQD	Proba Indicatoare	Proba Tulburata nr	Adancime SPT m	Penetrare a la 15 cm Consistenta	Tipul de sol
Argila prafoasa, solului bruna, vartoasa		1.00	1.00			PM1 0.70				
Argila prafoasa, solului bruna, slabuta		8.60	7.60			PM2 5.40				
Argila prafoasa, cafeniu deschis, moale		10.00	1.40			PM3 9.40				
Argila prafoasa, cafeniu cu bioturbatii negri, plastica		12.60	2.60			PM4 12.40				
Argila, cenusie verzuie, vartoasa		30.00	8.00			PM5 17.40				
						PM6 27.40				

Detaliul "a"

4cm MAS16
4cm BAP16
3cm BA8 protectie hidroizolatie
Hidroizolatie
Placa de suprabetonare beton armat
Grinda prefabricata

CLASA DE INCARCARE : CONVOAIE DE CALCUL CONFORM SR EN 1991-2
CATEGORIA DE IMPORTANTA PRIVIND CALITATEA : "B"
EXIGENTA DE CALITATE : A4, B2, D
ZONA SEISMICA : z_1, CONFORM SR 11100/1-93
a_g=0.30g, T_C=0.7, CONFORM P100-1/2006

SOCIETATEA COMERCIALA ING PROIECT MANAGEMENT S.R.L. TARGOVISTE - DAMBOVITA

Beneficiar:	Proiectant:	Contract nr: 190/785 23.03.2022	Proiect nr.: 282/2022	Faza: Studiu de Fezabilitate	Data: 06.2022	Amplasament: Judeţul Dâmboviţa	CLASA TEHNICA: II CATEGORIA DE IMPORTANTA: B
CONSILIUL JUDEŢEAN DÂMBOVIŢA Piata Tricolorului, Nr.1 Targoviste, DÂMBOVIŢA Email: consjdb@cjd.ro Tel.: 0245-207600	ASOCIEREA: VIA CARPATIA CONSULT SRL (lider de asociere) ING PROIECT MANAGEMENT SRL EAST WATER DRULLINGS SRL	Specificaţie	Nume	Semnătura		"DRUM DE LEGĂTURĂ LA DRUMUL NAŢIONAL DN71 PENTRU ASIGURAREA OPTIMIZĂRII TRAFICULUI RUTIER ŞI ACCESIBILITĂŢII ÎN ZONELE URBANE ALE ORAŞELOR PUCIOASA ŞI FIENI"	
		Şef proiect	ING. VIOREL GIURA		Scara:		
		Proiectat	ING. MAROS THEODOR				
		Proiectat	ING. NICUSOR POIANA				
		Desenat	ING. RAZVAN ANDREI		Revizia:	Titlul planşei: PASAJ PE CENTURA PESTE D.L. 03 LA KM 7+126.37 - DISPOZITIE GENERALA	Planşa nr.: DG10
		Verificat	ING. CRISTIAN BORBELI				