ELEVATIE Sc. 1:250

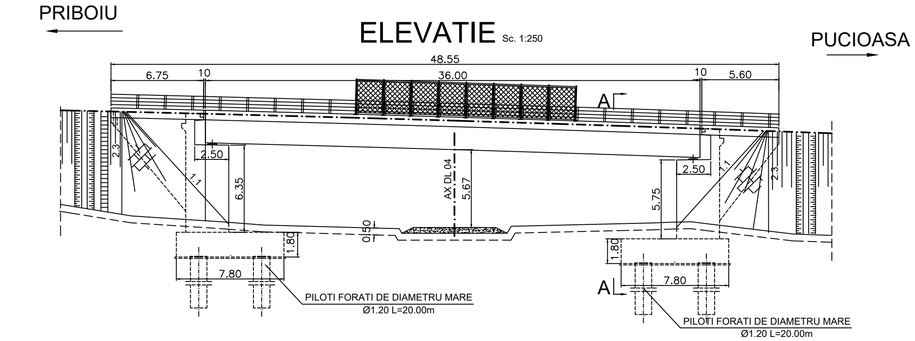

VEDERE PLANA

Sc. 1:250

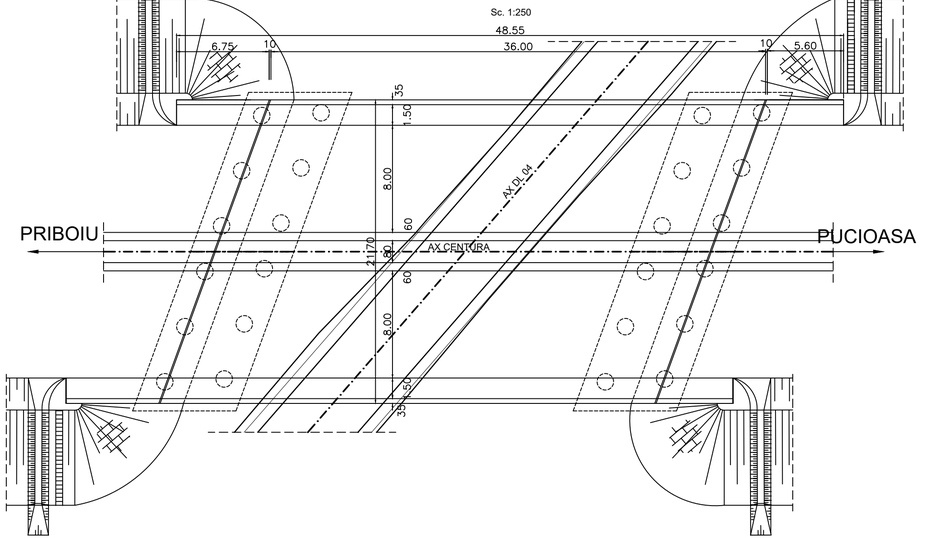

SECTIUNE TRANSVERSALA A-A

Sc. 1:100

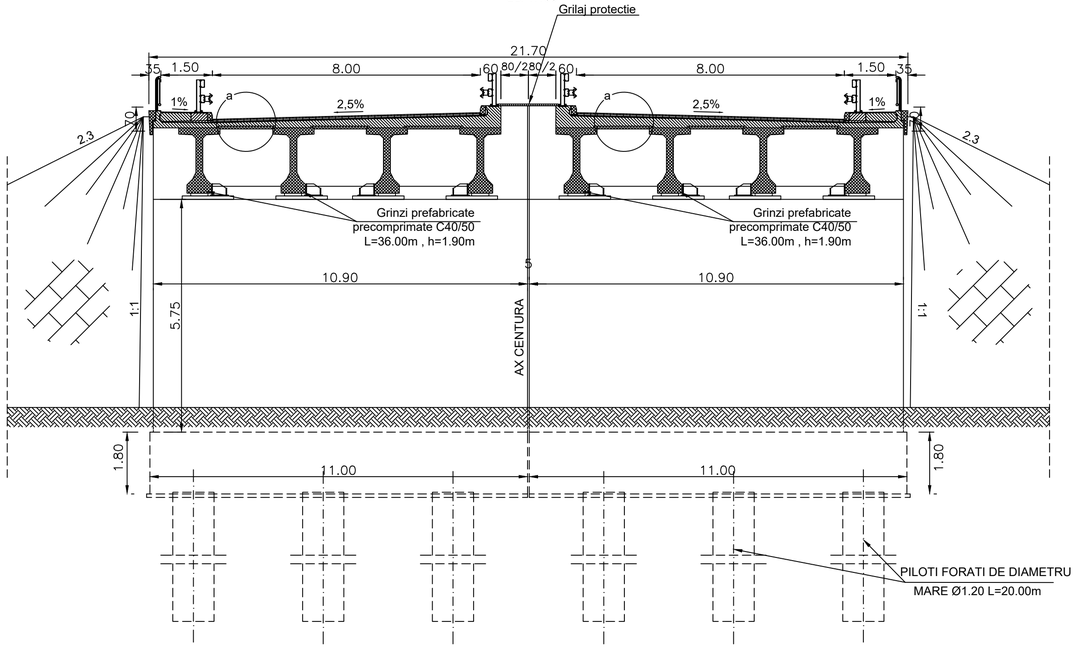

FISA FORAJULUI

Studiu Geotehnic pentru "Drum de legatura la drumul National DN71"

Instalatia de foraj: Camachio GEO 205
Coordonate Stereo 70: (x) (y)
Altitudine d.n.N.N.:
Data Executarii Forajului: 06.09.2022
Tipul forajului: Mecanic
Adancime nivel apa subterana/data masurarii: 13.00 m
Metoda de sapare: Carotaj in stratori uscat.

Antreprenor: S.C. VIA CARPATIA CONSULT S.R.L.
Beneficiar: S.C.G.DB CONSULT INTERNATIONAL S.R.L
Localitatea: Jud. Dambovita
Foraj nr: F201

Adancime	Descrierea Litologica	Coloana stratigrafica	Adancime (m)	Grosime (m)	% Recuperat	% RQD	Proba Tulburata nr.	Proba Tulburata m	Adancime SPT m	Penetratie la dinamic pe 10 cm	Cota Talpii m
	Argila prafoasa, subtiata galbena, plastica		3.00	3.00							
	Argila prafoasa, cafenie inchisa,		4.00	1.00							
	Argila prafoasa, cafenie galbena, plastica		5.30	1.30							
	Argila, cenusie, vartoasa		10.00	4.70							
	Argila, cenusie verzuie, plastica		15.00	5.00							17.00
	Argila, cenusie verzuie, vartoasa		23.00	8.00							
	Marna, cenusie, vartoasa, coherenta		26.00	3.00							

Detaliul "a"

4cm MAS16
4cm BAP16
3cm BA8 protectie
hidroizolatie
Hidroizolatie
Placa de suprabetonare
beton armat
Predala prefabricata
beton armat

CLASA DE INCARCARE : CONVOAIE DE CALCUL CONFORM SR EN 1991-2
CATEGORIA DE IMPORTANTA PRIVIND CALITATEA : "B"
EXIGENTA DE CALITATE : A4, B2, D
ZONA SEISMICA : z_1, CONFORM SR 11100/1-93
a_g=0.30g, T_C=0.7, CONFORM P100-1/2006

SOCIETATEA COMERCIALA ING PROIECT MANAGEMENT S.R.L. TARGOVISTE - DAMBOVITA

Beneficiar:	Proiectant:	Contract nr: 190/785 23.03.2022	Proiect nr.: 282/2022	Faza: Studiu de Fezabilitate	Data: 06.2022	Amplasament: Judeţul Dâmboviţa	CLASA TEHNICA: II CATEGORIA DE IMPORTANTA: B
CONSILIUL JUDEŢEAN DÂMBOVIŢA Piata Tricolorului, Nr.1 Targoviste, DÂMBOVIŢA Email: consjdb@cjd.ro Tel.: 0245-207600	ASOCIEREA: VIA CARPATIA CONSULT SRL (lider de asociere) ING PROIECT MANAGEMENT SRL EAST WATER DRULLINGS SRL	Specificaţie	Nume	Semnătura		"DRUM DE LEGĂTURĂ LA DRUMUL NAŢIONAL DN71 PENTRU ASIGURAREA OPTIMIZĂRII TRAFICULUI RUTIER ŞI ACCESIBILITĂŢII ÎN ZONELE URBANE ALE ORAŞELOR PUCIOASA ŞI FIENI"	
		Şef proiect	ING. VIOREL GIURA		Scara:		
		Proiectat	ING. MAROS THEODOR				
		Proiectat	ING. NICUSOR POIANA				
		Desenat	ING. RAZVAN ANDREI		Revizia:	Titlul planşei: PASAJ PE CENTURA PESTE D.L. 04 LA KM 7+278.69 - DISPOZITIE GENERALA	Planşa nr.: DG11
		Verificat	ING. CRISTIAN BORBELI				