











# SATU MARE

## RETEAUA DE DRUMURI PUBLICE

SCARA 1:100.000

### LEGENDA

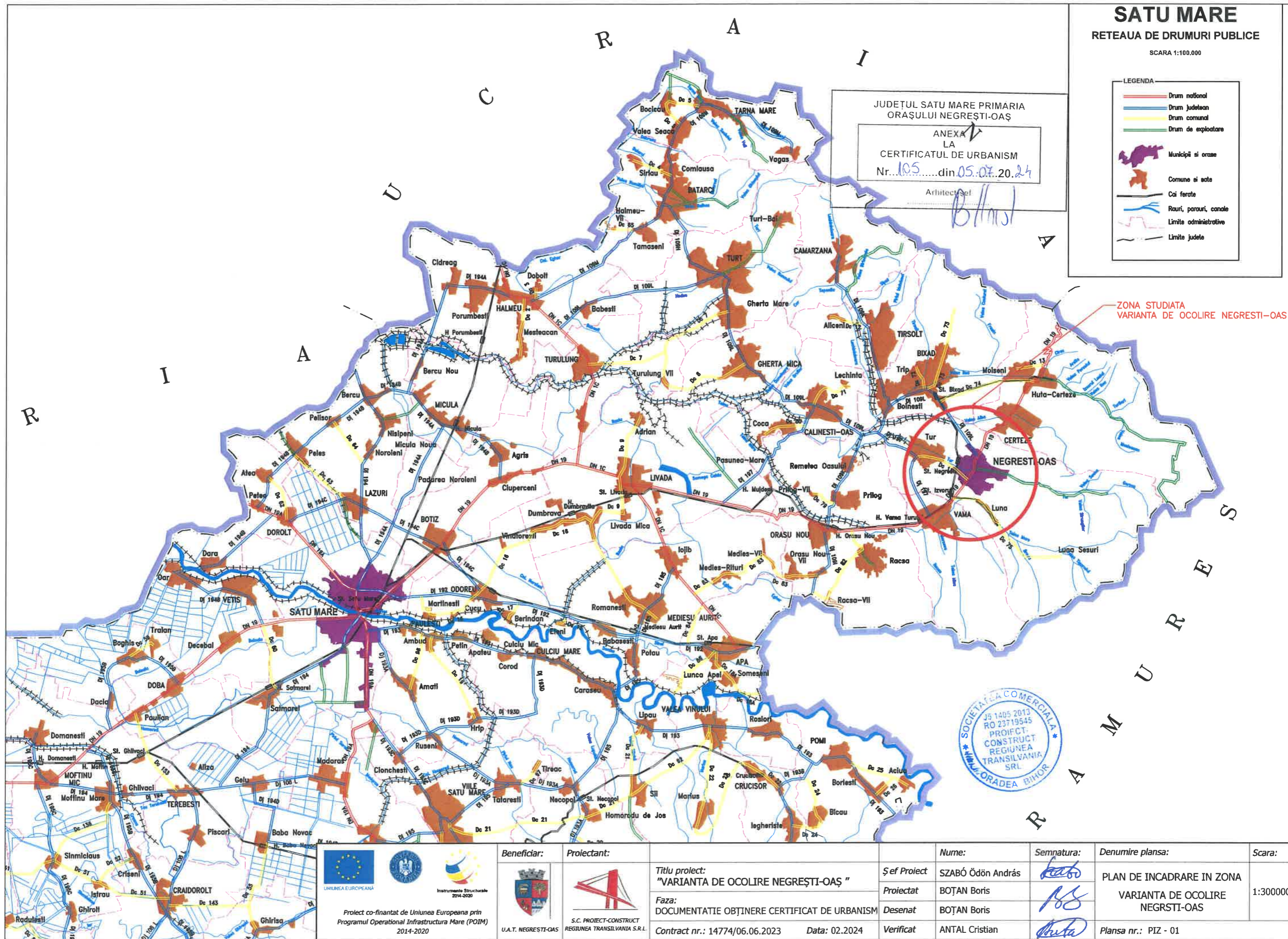
-  Drum national
-  Drum judetean
-  Drum comunal
-  Drum de exploatare
-  Municipii si orase
-  Comune si sate
-  Cai ferate
-  Rauri, parauri, canale
-  Limite administrative
-  Limite judete




JUDEȚUL SATU MARE PRIMĂRIA  
ORAȘULUI NEGREȘTI-OAȘ

ANEXA  
LA  
CERTIFICATUL DE URBANISM  
Nr. 105 din 05.07.2024

Arhitect Șef  
*B. Bojan*

ZONA STUDIATA  
VARIANTA DE OCOLIRE NEGREȘTI-OAȘ



 <p>Proiect co-finanțat de Uniunea Europeană prin Programul Operațional Infrastructură Mare (POIM) 2014-2020</p>	Beneficiar:	Proiectant:		Nume:	Semnatura:	Denumire plansa:	Scara:
			Titlu proiect: "VARIANTA DE OCOLIRE NEGREȘTI-OAȘ" Faza: DOCUMENTAȚIE OBTINERE CERTIFICAT DE URBANISM Contract nr.: 14774/06.06.2023      Data: 02.2024	Șef Proiect SZABÓ Ödön András Proiectat BOȚAN Boris Desenat BOȚAN Boris Verificat ANTAL Cristian	[Signature] [Signature] [Signature]	PLAN DE INCADRARE IN ZONA VARIANTA DE OCOLIRE NEGRȘTI-OAȘ Plansa nr.: PIZ - 01	1:300000

PLAN GENERAL DE SITUATIE  
 VARIANTA DE OCOLIRE NEGRESTI-OAS  
 sc 1:20000



Intersectie cu DJ 109L  
 Nod rutier:  
 Sens giratoriu+pasaj, L=80m  
 km 1+515.00

VARIANTA DE OCOLIRE NEGRESTI-OAS  
 L=6318,51m

VARIANTA DE OCOLIRE NEGRESTI-OAS  
 L=6318,51m

JUDETEL SIBU MARE PRIMA  
 ORASULUI NEGRESTI-OAS  
 ANEXA  
 LA  
 CERTIFICATUL DE URBANISM  
 Nr. 405 din 05.07.2024  
 Arhitect-șef

Intersectie cu DN 19  
 Sens giratoriu  
 km 0+000.00

Pasaj si Pod peste Raul Tur,  
 Strada Mesteacanului si DC11  
 L=280.00m  
 km 3+505.00

Supratraversare calea ferata CF417  
 Pasaj, L=40.0m  
 km 2+395.00

VARIANTA DE OCOLIRE NEGRESTI-OAS  
 L=6318,51m

intersectie cu sens  
 giratoriu  
 km 4+949

Intersectie cu DN 19  
 Sens giratoriu  
 km 6+318.51

Supratraversare calea ferata CF417  
 Pasaj, L=40.0m  
 km 8+845.00



Beneficiar: U.A.T. NEGREȘTI-OAS  
 Proiectant: S.C. PROIECT-CONSTRUCT REGIUNEA TRANSILVANIA S.R.L.

Titlu proiect: "VARIANTA DE OCOLIRE NEGREȘTI-OAS"  
 Faza: DOCUMENTATIE OBTINERE CERTIFICAT DE URBANISM  
 Contract nr.: 14774/06.06.2023 Data: 02.2024

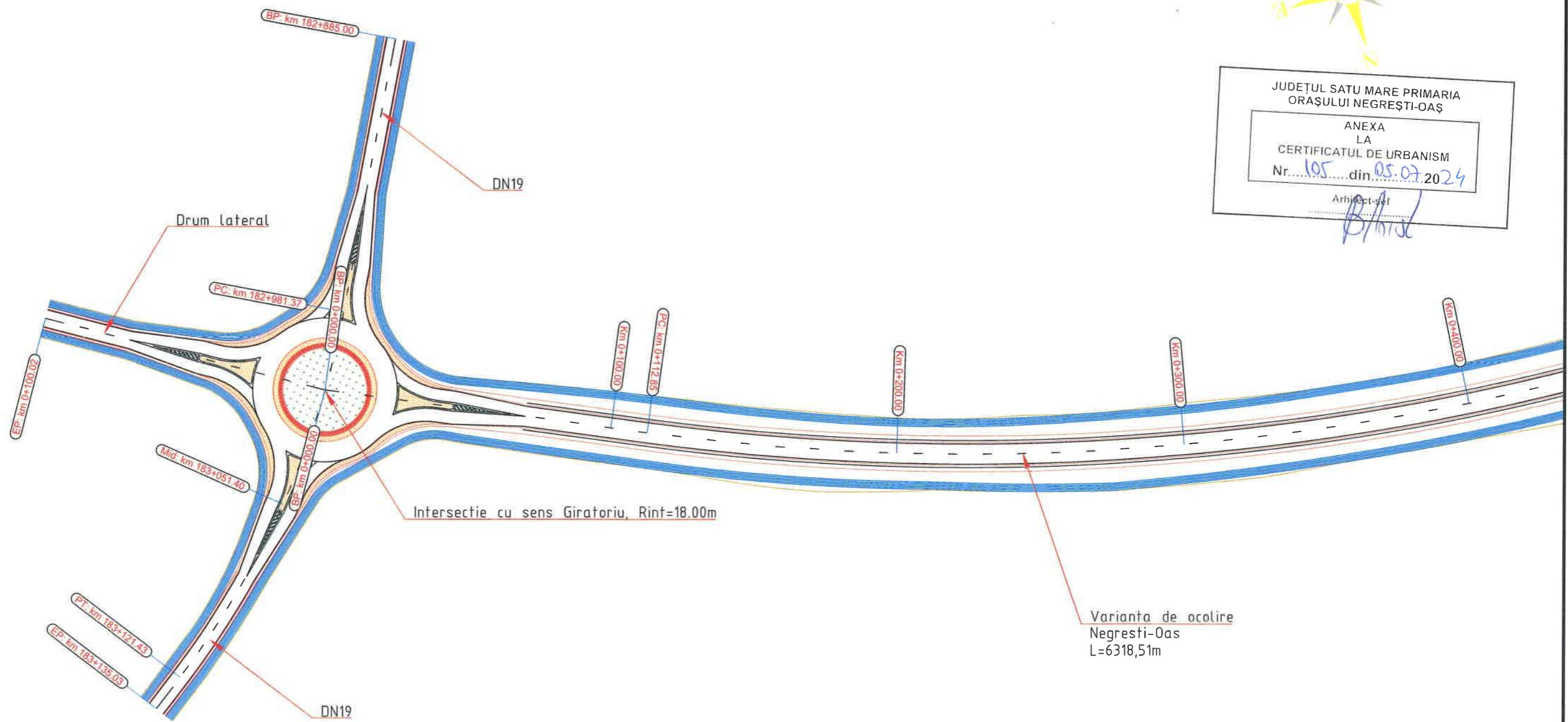
	Nume:	Semnatura:	Denumire plansa:	Scara:
Șef Proiect	SZABÓ Ödön András	<i>[Signature]</i>	PLAN GENERAL DE SITUATIE Varianta de ocolire Negrești-Oaş	1:20000
Proiectat	BOȚAN Boris	<i>[Signature]</i>		
Desenat	BOȚAN Boris	<i>[Signature]</i>	Plansa nr.: PGS 01	
Verificat	ANTAL Cristian	<i>[Signature]</i>		



JUDEȚUL SATU MARE PRIMĂRIA  
ORAȘULUI NEGREȘTI-OAȘ

ANEXA  
LA  
CERTIFICATUL DE URBANISM  
Nr. 105 din 05.07.2024

Arhitect-șef  
*B. Botan*



Varianta de ocolire  
Negrești-Oaș  
L=6318,51m



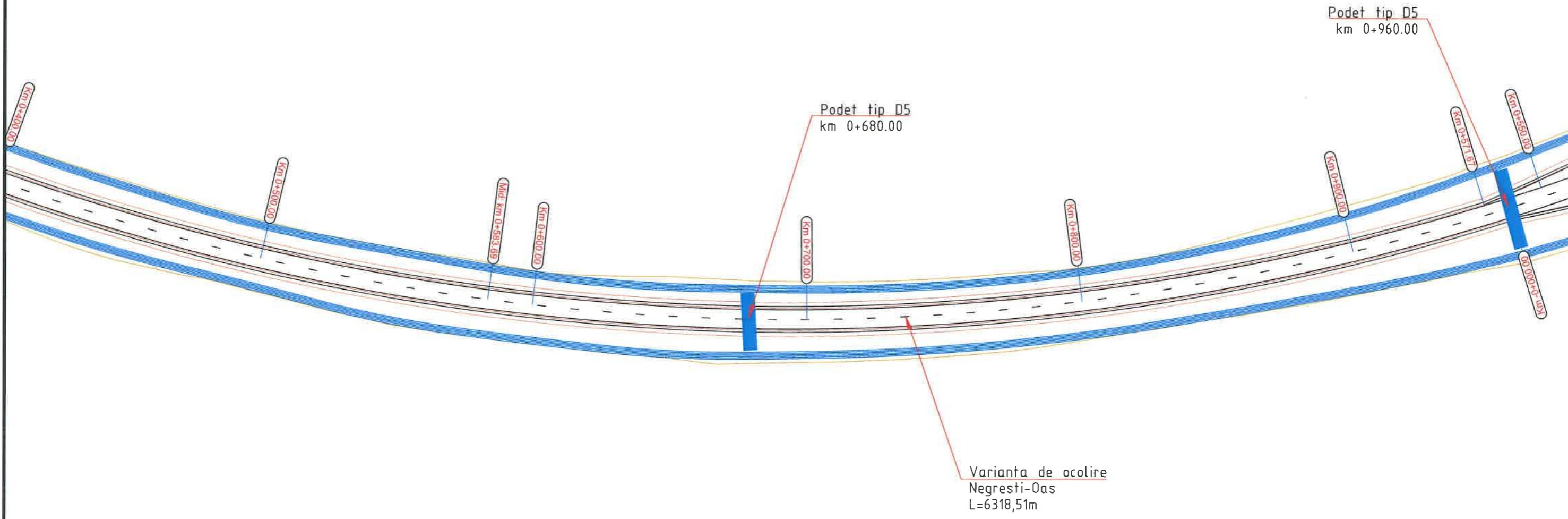
<p>Proiect co-finanțat de Uniunea Europeană prin Programul Operațional Infrastructură Mare (POIM) 2014-2020</p>	<p>U.T. NEGREȘTI-OAȘ</p>	<p>S.C. PROIECT-CONSTRUCTIUNI REGIONEALE TRANSILVANIA S.R.L.</p>	<p><b>Titlu proiect:</b> "VARIANTA DE OCOLIRE NEGREȘTI-OAȘ"</p> <p><b>Faza:</b> DOCUMENTAȚIE OBTINERE CERTIFICAT DE URBANISM</p> <p>Contract nr.: 14774/06.06.2023    Data: 02.2024</p>	<p><b>Nume:</b> SZABÓ Ödön András</p>	<p><b>Semnatura:</b> <i>[Signature]</i></p>	<p><b>Denumire planșă:</b> PLAN DE SITUAȚIE Varianta de ocolire Negrești-Oaș</p> <p>Planșă nr.: PS-01</p>	<p><b>Scara:</b> 1:500</p>
				<p><b>Șef Proiect:</b> BOȚAN Boris</p>	<p><b>Proiectat:</b> BOȚAN Boris</p>		



JUDEȚUL SATU MARE PRIMĂRIA  
ORAȘULUI NEGREȘTI-OAȘ

ANEXA  
LA  
CERTIFICATUL DE URBANISM  
Nr. 105 din 05.07.2024

Arhitect-șef  
*[Signature]*



<p>Proiect co-finanțat de Uniunea Europeană prin Programul Operațional Infrastructură Mare (POIM) 2014-2020</p>	<p>U.A.T. NEGREȘTI-OAȘ</p>	<p>S.C. PROIECT-CONSTRUCT REGIUNEA TRANSILVANIA S.R.L.</p>	<p><b>Beneficiar:</b></p>	<p><b>Proiectant:</b></p>	<p><b>Titlu proiect:</b> "VARIANTA DE OCOLIRE NEGREȘTI-OAȘ"</p> <p><b>Faza:</b> DOCUMENTAȚIE OBTINERE CERTIFICAT DE URBANISM</p> <p><b>Contract nr.:</b> 14774/06.06.2023    <b>Data:</b> 02.2024</p>	<p><b>Num:</b> SZABÓ Ödön András</p> <p><b>Șef Proiect</b></p> <p><b>Proiectat</b> BOJAN Boris</p> <p><b>Desenat</b> BOJAN Boris</p> <p><b>Verificat</b> ANTAL Cristian</p>	<p><b>Scritura:</b> <i>[Signature]</i></p>	<p><b>Denumire planșă:</b> PLAN DE SITUATIE Varianta de ocolire Negrești-Oaș</p> <p><b>Planșă nr.:</b> PS-02</p>	<p><b>Scara:</b> 1:500</p>



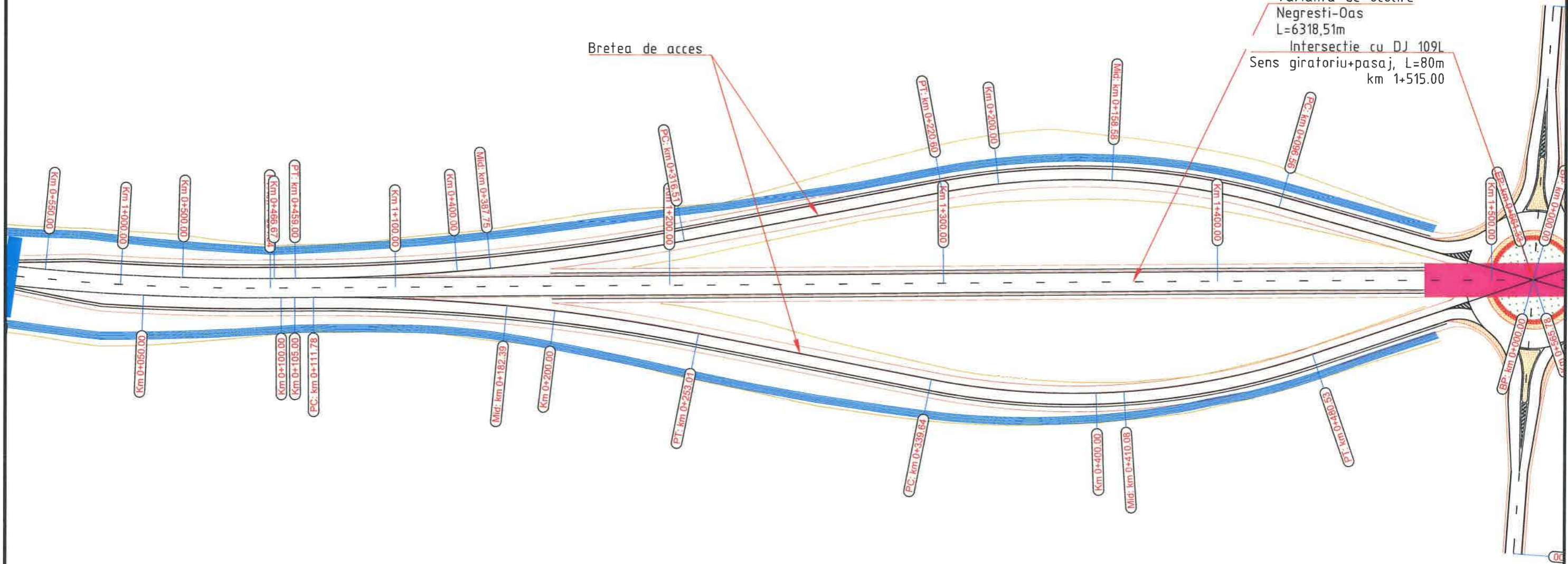
JUDEȚUL SATU MARE PRIMĂRIA  
ORAȘULUI NEGREȘTI-OAȘ

ANEXA  
LA  
CERTIFICATUL DE URBANISM  
Nr. 105 din 05.07.2024

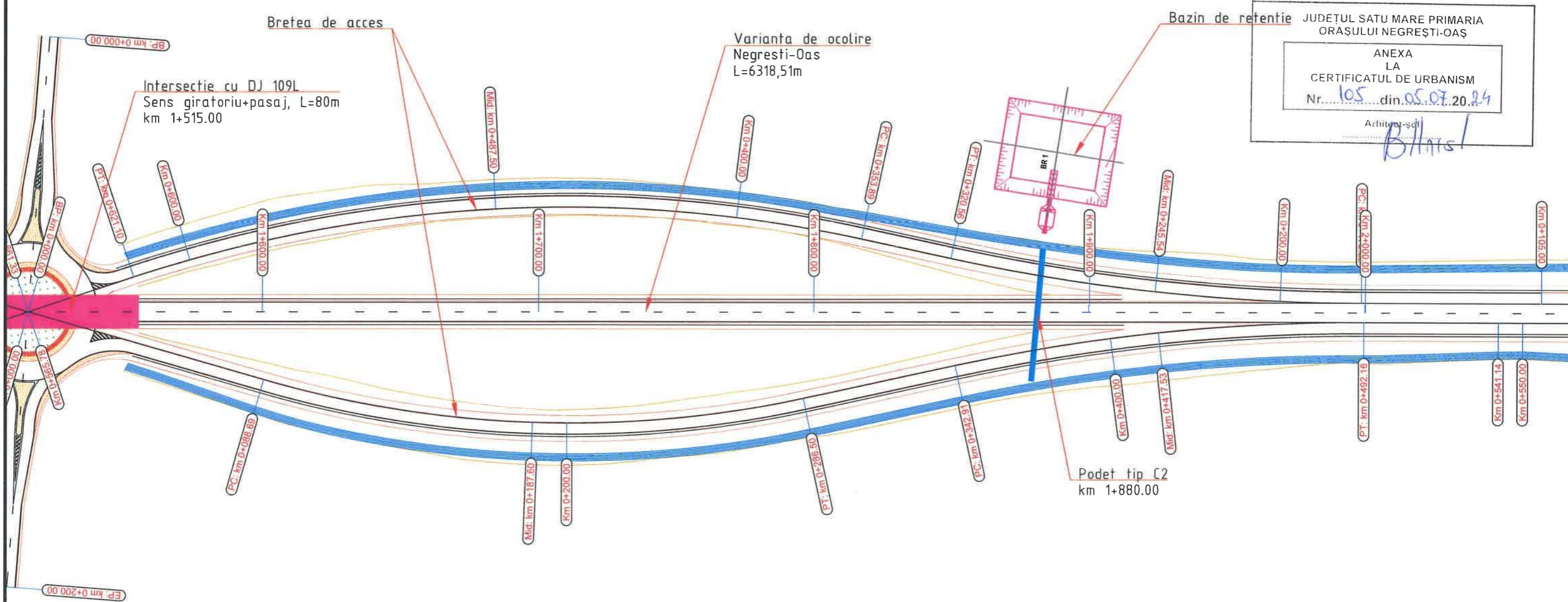
Art. 102-3

Varianta de ocolire  
Negrești-Oaș  
L=6318,51m  
Intersecție cu DJ 109L  
Sens giratoriu+pasaj, L=80m  
km 1+515.00

Bretea de acces



<p>Proiect co-finanțat de Uniunea Europeană prin Programul Operațional Infrastructură Mare (POIM) 2014-2020</p>	<p>U.A.T. NEGREȘTI-OAȘ</p>	<p>S.C. PROIECT-CONSTRUCT REGIUNEA TRANSILVANIA S.R.L.</p>	<p><b>Titlu proiect:</b> "VARIANTA DE OCOLIRE NEGREȘTI-OAȘ"</p> <p><b>Faza:</b> DOCUMENTAȚIE OBTINERE CERTIFICAT DE URBANISM</p> <p>Contract nr.: 14774/06.06.2023      Data: 02.2024</p>	<p><b>Nume:</b> SZABÓ Ödön András</p>	<p><b>Semnatura:</b> <i>[Signature]</i></p>	<p><b>Denumire planșă:</b> PLAN DE SITUATIE Varianta de ocolire Negrești-Oaș</p> <p>Planșă nr.: PS-03</p>	<p><b>Scara:</b> 1:500</p>
				<p><b>Șef Proiect:</b> BOTAN Boris</p>	<p><b>Proiectat:</b> BOTAN Boris</p>		



JUDEȚUL SATU MARE PRIMĂRIA ORĂȘULUI NEGREȘTI-OAȘ

ANEXA LA CERTIFICATUL DE URBANISM

Nr. 105 din 05.07.2024

Arhitect: Bilals!



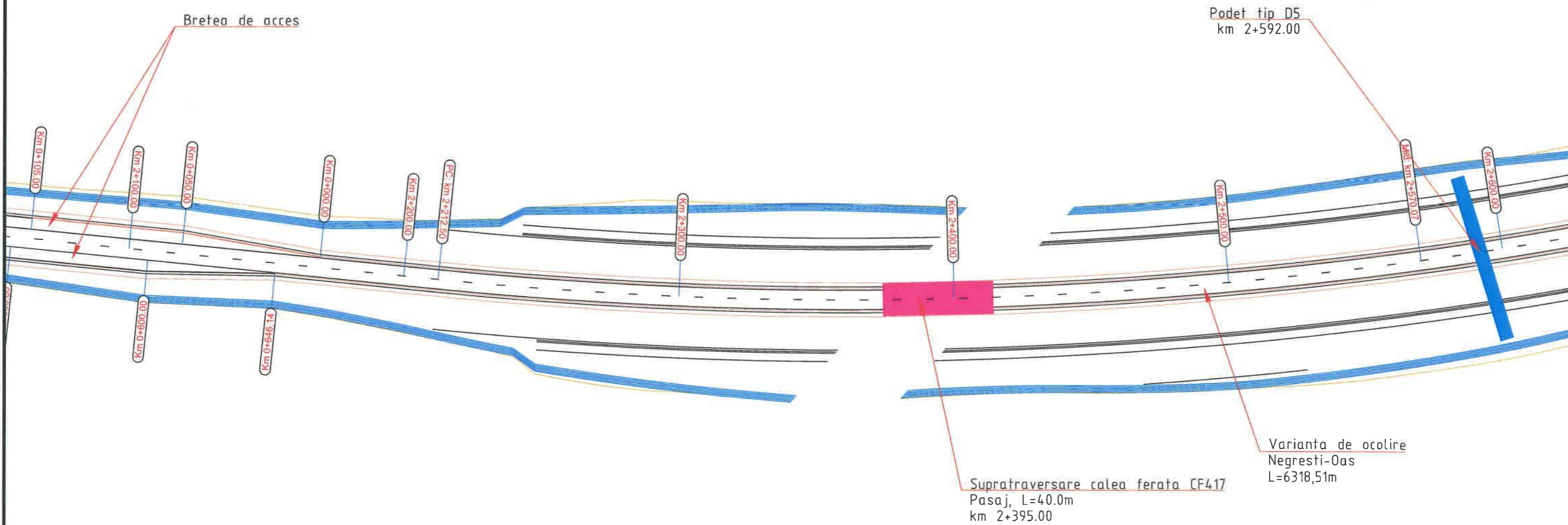
<p>Proiect co-finanțat de Uniunea Europeană prin Programul Operațional Infrastructură Mare (POIM) 2014-2020</p>	<p>U.A.T. NEGREȘTI-OAȘ</p>	<p>S.C. PROPECT-CONSTRUCT REGIUNEA TRANSILVANIA S.R.L.</p>	<p>Titlu proiect: "VARIANTA DE OCOLIRE NEGREȘTI-OAȘ"</p> <p>Faza: DOCUMENTAȚIE OBTINERE CERTIFICAT DE URBANISM</p> <p>Contract nr.: 14774/06.06.2023 Data: 02.2024</p>	<p>Nume: SZABÓ Ödön András</p>	<p>Semnatura: <i>[Signature]</i></p>	<p>Denumire planșă: PLAN DE SITUATIE Varianta de ocolire Negrești-Oaș</p> <p>Planșa nr.: PS-04</p>	<p>Scara: 1:500</p>	
				<p>Beneficiar: </p>	<p>Proiectant: </p>			<p>Șef Proiect: BOTAN Boris</p>
				<p>Proiectat: BOTAN Boris</p>	<p>Desenat: BOTAN Boris</p>			<p>Verificat: ANTAL Cristian</p>
				<p>Beneficiar: </p>	<p>Proiectant: </p>			<p>Șef Proiect: ANTAL Cristian</p>




JUDETUL SATU MARE PRIMARIA  
ORAȘULUI NEGREȘTI-OAȘ

ANEXA  
LA  
CERTIFICATUL DE URBANISM  
Nr. 105 din 05.07.2024

Arhitect-șef  
*B. Botjan*



<p>Proiect co-fințat de Uniunea Europeană prin Programul Operațional Infrastructură Mare (POIM) 2014-2020</p>	<p>S.C. PROIECT-CONSTRUCT REGIUNEA TRANSILVANIA S.R.L. U.A. 7. NEGREȘTI-OAȘ</p>	<p>Beneficiar:</p>	<p>Proiectant:</p>	<p>Titlu proiect: "VARIANTA DE OCOLIRE NEGREȘTI-OAȘ"</p> <p>Faza: DOCUMENTAȚIE OBTINERE CERTIFICAT DE URBANISM</p> <p>Contract nr.: 14774/06.06.2023    Data: 02.2024</p>	<p>Num:</p>	<p>Semnatura:</p>	<p>Denumire planșă:</p>	<p>Scara:</p>
					<p>Șef Proiect</p>	<p>Proiectat</p>		

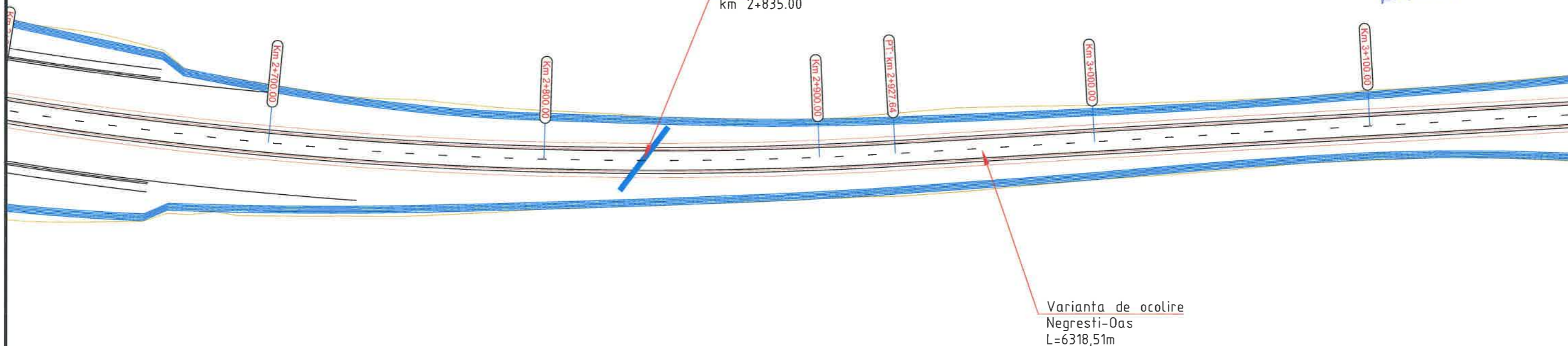


JUDETUL SATU MARE PRIMARIA  
ORAȘULUI NEGREȘTI-OAȘ

ANEXA  
I.A  
CERTIFICATUL DE URBANISM  
Nr. 105 din 05.07.2024

Arhitect: Bilal

Podet tip C2  
km 2+835.00




Varianta de ocolire  
Negrești-Oaș  
L=6318,51m



<p>Proiect co-finanțat de Uniunea Europeană prin Programul Operațional Infrastructură Mare (POIM) 2014-2020</p>	<p>U.A.T. NEGREȘTI-OAȘ</p>	<p>S.C. PROIECT-CONSTRUCT REGIUNEA TRANSILVANIA S.R.L.</p>	<p><b>Beneficiar:</b></p>	<p><b>Proiectant:</b></p>	<p><b>Titlu proiect:</b> "VARIANTA DE OCOLIRE NEGREȘTI-OAȘ"</p> <p><b>Faza:</b> DOCUMENTAȚIE OBTINERE CERTIFICAT DE URBANISM</p> <p><b>Contract nr.:</b> 14774/05.06.2023    <b>Data:</b> 02.2024</p>	<p><b>Nume:</b></p>	<p><b>Șef Proiect:</b> SZABÓ Ödön András</p>	<p><b>Denumire planșă:</b> PLAN DE SITUAȚIE Varianta de ocolire Negrești-Oaș</p>	<p><b>Scara:</b> 1:500</p>
						<p><b>Proiectat:</b> BOȚAN Boris</p> <p><b>Desenat:</b> BOȚAN Boris</p> <p><b>Verificat:</b> ANTAL Cristian</p>	<p><b>Planșă nr.:</b> PS-06</p>		



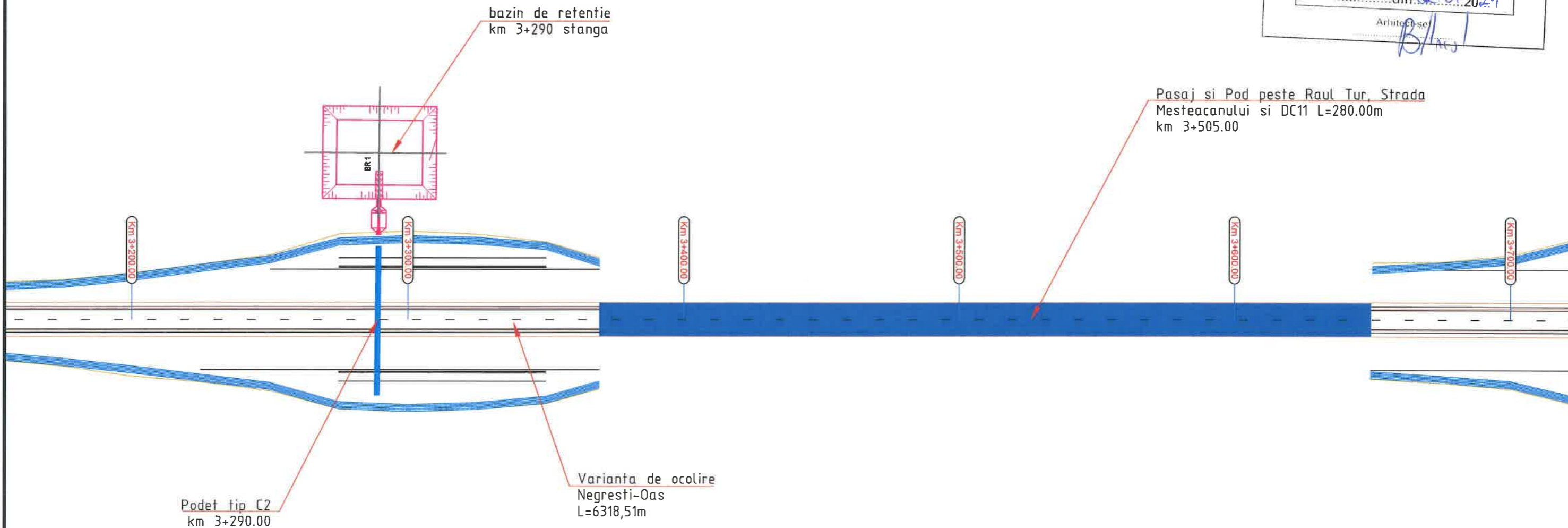


JUDEȚUL SATU MARE PRIMĂRIA  
ORAȘULUI NEGREȘTI-OAȘ

ANEXA  
LA  
CERTIFICATUL DE URBANISM  
Nr. 105 din 02.07.2024  
Arhitect: B/1/101

bazin de retenție  
km 3+290 stanga

Pasaj și Pod peste Raul Tur, Strada  
Mesteacanului și DC11 L=280.00m  
km 3+505.00



Podet tip C2  
km 3+290.00

Varianta de ocolire  
Negrești-Oaș  
L=6318,51m



<p>Proiect co-finanțat de Uniunea Europeană prin Programul Operațional Infrastructură Mare (POIM) 2014-2020</p>	<p>S.A.T. NEGREȘTI-OAȘ</p>	<p>S.C. PROIECT-CONSTRUCT REGIUNEA TRANSILVANIA S.R.L.</p>	<p><b>Titlu proiect:</b> "VARIANTA DE OCOLIRE NEGREȘTI-OAȘ"</p> <p><b>Faza:</b> DOCUMENTAȚIE OBTINERE CERTIFICAT DE URBANISM</p> <p><b>Contract nr.:</b> 14774/06.06.2023    <b>Data:</b> 02.2024</p>	<b>Nume:</b>	<b>Semnatura:</b>	<p><b>Denumire planșă:</b> PLAN DE SITUAȚIE Varianta de ocolire Negrești-Oaș</p> <p><b>Planșă nr.:</b> PS-07</p>	<p><b>Scara:</b> 1:500</p>
				<b>Șef Proiect</b>	SZABÓ Ödön András		
				<b>Proiectat</b>	BOTAN Boris		
				<b>Desenat</b>	BOTAN Boris		
				<b>Verificat</b>	ANTAL Cristian		

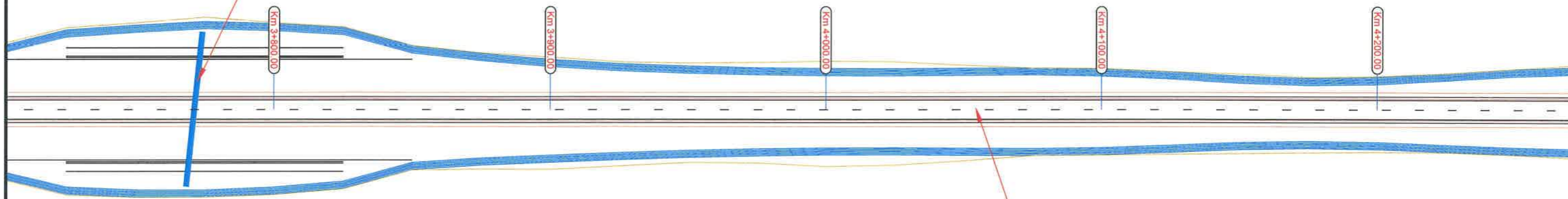


JUDEȚUL SATU MARE PRIMĂRIA  
ORAȘULUI NEGREȘTI-OAȘ

ANEXA  
LA  
CERTIFICATUL DE URBANISM  
Nr. 105 din 05.07.2024

Arhitect: B/Anis

Podet tip C2  
km 3+771.00



Varianta de ocolire  
Negrești-Oaș  
L=6318,51m



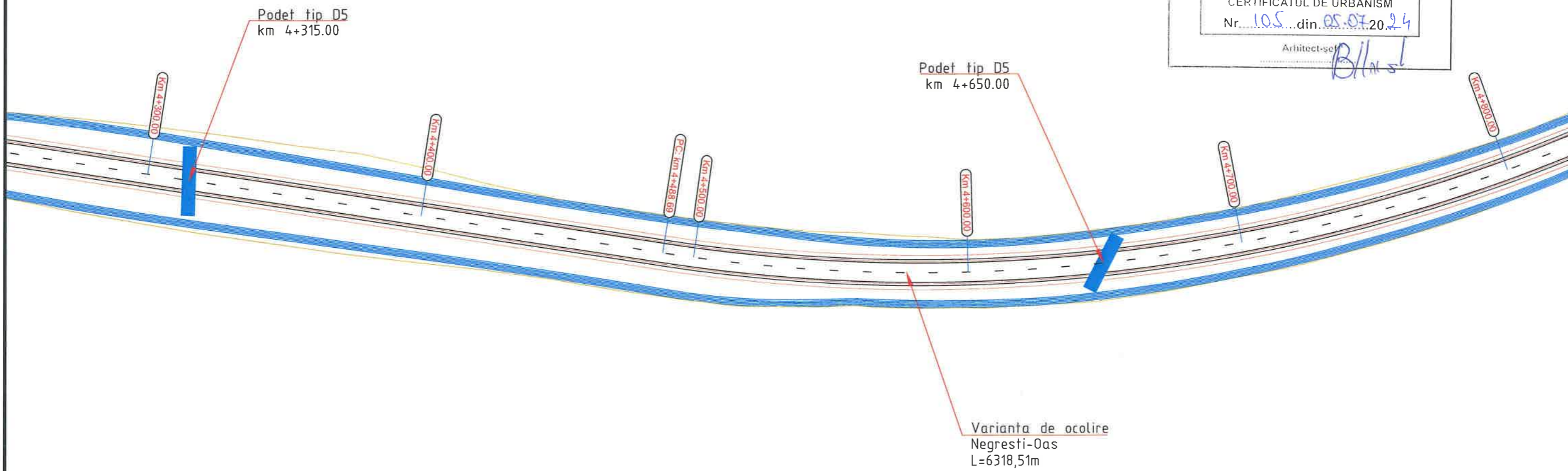
			<b>Beneficiar:</b>	<b>Proiectant:</b>	<b>Titlu proiect:</b> "VARIANTA DE OCOLIRE NEGREȘTI-OAȘ"	<b>Nume:</b> Șef Proiect SZABÓ Ódön András	<b>Semnatura:</b>	<b>Denumire planșă:</b> PLAN DE SITUAȚIE Varianta de ocolire Negrești-Oaș	<b>Scara:</b> 1:500
			<b>Faza:</b> DOCUMENTAȚIE OBTINERE CERTIFICAT DE URBANISM	<b>Contract nr.:</b> 14774/06.06.2023 <b>Data:</b> 02.2024	<b>Proiectat:</b> BOȚAN Boris <b>Desenat:</b> BOȚAN Boris <b>Verificat:</b> ANTAL Cristian	<b>Șef Proiect:</b> SZABÓ Ódön András <b>Proiectat:</b> BOȚAN Boris <b>Desenat:</b> BOȚAN Boris <b>Verificat:</b> ANTAL Cristian	<b>Plansa nr.:</b> PS-08		



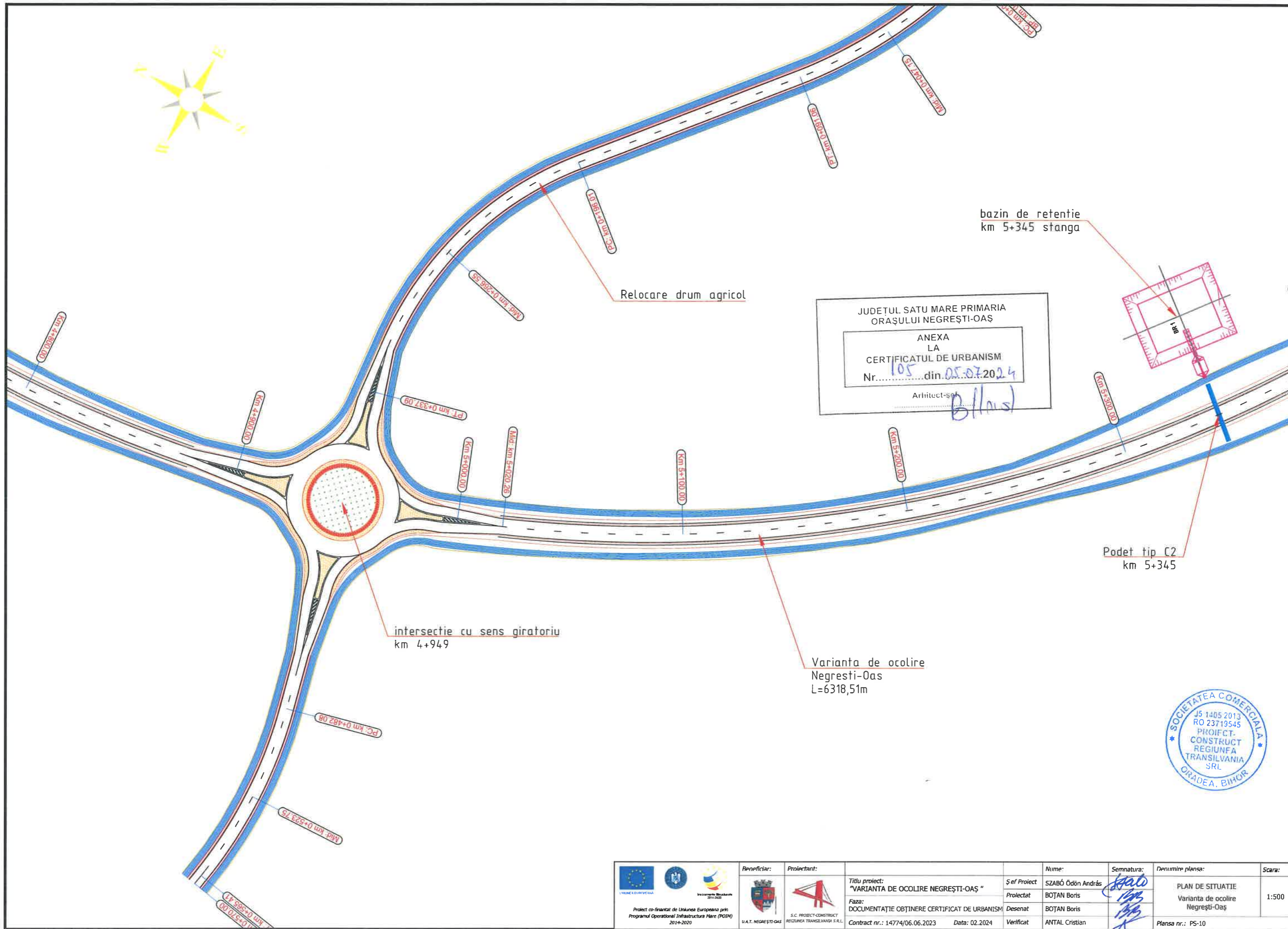
JUDEȚUL SATU MARE PRIMARIA  
ORĂSULUI NEGREȘTI-OAȘ

ANEXA  
LA  
CERTIFICATUL DE URBANISM  
Nr. 105 din 05.07.2024

Arhitect-șef *B. Botan*



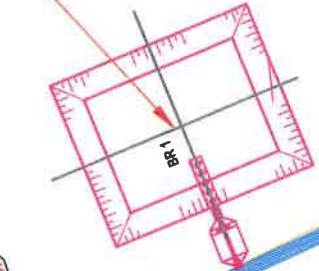
<p>Proiect co-finanțat de Uniunea Europeană prin Programul Operațional Infrastructură Mare (POIM) 2014-2020</p>	<p>U.A.T. NEGREȘTI-OAȘ</p>	<p>S.C. PROIECT-CONSTRUCTIUNEA REGIUNEA TRANSILVANIA S.R.L.</p>	Beneficiar:	Proiectant:	Titlu proiect:	Nume:	Semnatura:	Denumire plansa:	Scara:
					"VARIANTA DE OCOLIRE NEGREȘTI-OAȘ"	Șef Proiect	<i>B. Botan</i>	PLAN DE SITUATIE	1:500
					Faza:	Proiectat	BOȚAN Boris	Varianta de ocolire	
					DOCUMENTAȚIE OBTINERE CERTIFICAT DE URBANISM	Desenat	BOȚAN Boris	Negrești-Oaș	
					Contract nr.: 14774/06.06.2023 Data: 02.2024	Verificat	ANTAL Cristian	Plansa nr.: PS-09	



JUDEȚUL SATU MARE PRIMĂRIA  
ORAȘULUI NEGREȘTI-OAȘ

ANEXA  
LA  
CERTIFICATUL DE URBANISM  
Nr. 105 din 05.07.2024

Arhitect-șef  
B. I. I. I.



Beneficiar:	Proiectant:	Titlu proiect:	Nume:	Semnatura:	Denumire plansa:	Scara:
<p>Proiect co-finanțat de Uniunea Europeană prin Programul Operațional Infrastructură Mare (POIM) 2014-2020</p>	<p>S.C. PROIECT-CONSTRUCT REGIUNEA TRANSILVANIA S.R.L. U.A.T. NEGREȘTI-OAȘ</p>	<p>"VARIANTA DE OCOLIRE NEGREȘTI-OAȘ"</p> <p>Faza: DOCUMENTAȚIE OBTINERE CERTIFICAT DE URBANISM</p> <p>Contract nr.: 14774/06.06.2023 Data: 02.2024</p>	<p>Șef Proiect: SZABÓ Ödön András</p> <p>Proiectat: BOTAN Boris</p> <p>Desenat: BOTAN Boris</p> <p>Verificat: ANTAL Cristian</p>	<p>Șef Proiect: <i>[Signature]</i></p> <p>Proiectat: <i>[Signature]</i></p> <p>Desenat: <i>[Signature]</i></p> <p>Verificat: <i>[Signature]</i></p>	<p>PLAN DE SITUAȚIE</p> <p>Varianta de ocolire Negrești-Oaș</p> <p>Plansa nr.: PS-10</p>	1:500

P.C.  
E.P.



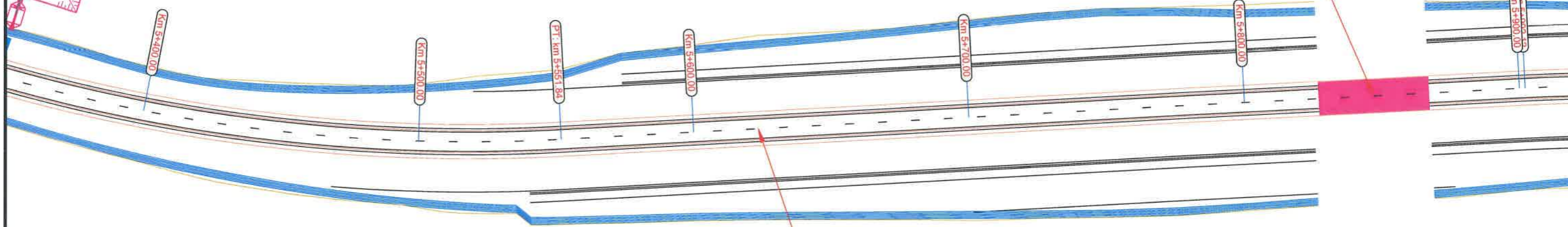
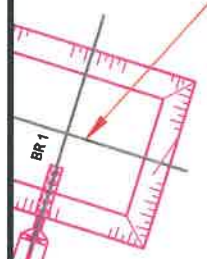
JUDEȚUL SATU MARE PRIMĂRIA  
ORAȘULUI NEGREȘTI-OAȘ

ANEXA  
LA  
CERTIFICATUL DE URBANISM  
Nr. 105 din 05.07.2024

Arhitect: Bilas

bazin de retenție  
km 5+345 stanga

Supratraversare calea ferată CF417  
Pasaj, L=40.0m  
km 5+845.00



Varianta de ocolire  
Negrești-Oaș  
L=6318,51m



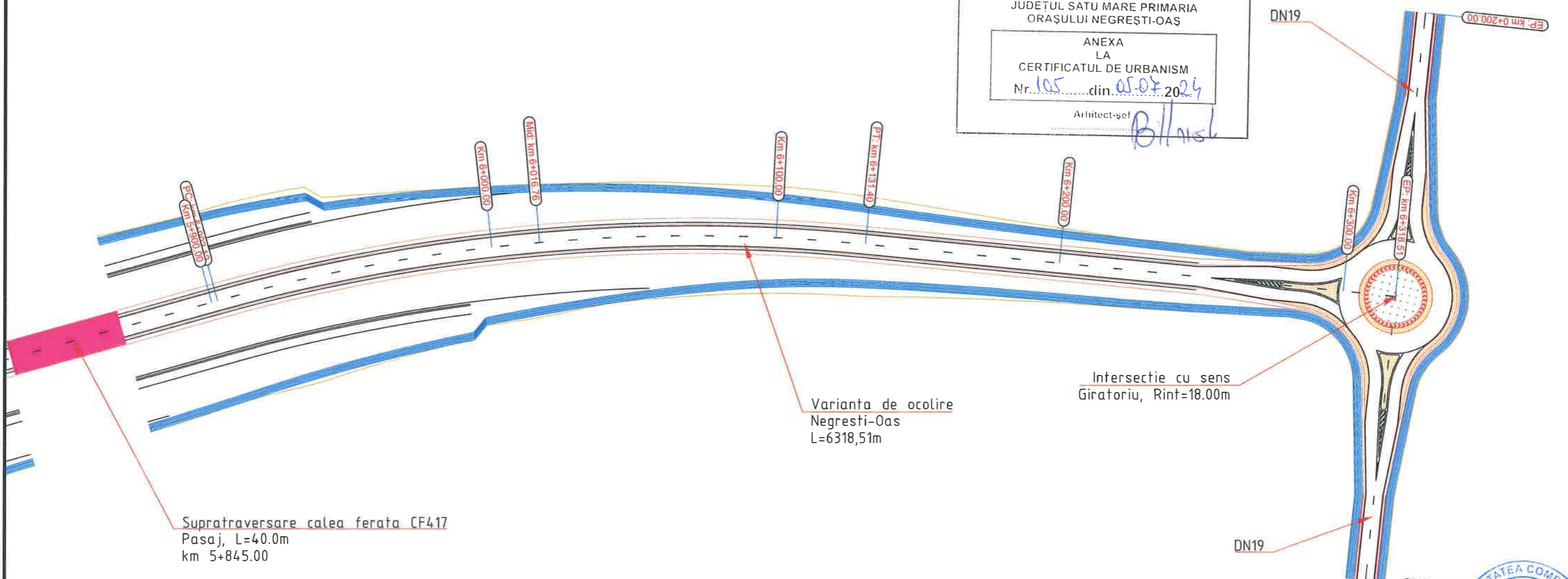
<p>Proiect co-finanțat de Uniunea Europeană prin Programul Operațional Infrastructură Mare (POIM) 2014-2020</p>	<p>U.T. NEGREȘTI-OAȘ</p>	<p>S.C. PROIECT-CONSTRUCT REGIUNEA TRANSILVANIA S.R.L.</p>	<p>Beneficiar:</p>	<p>Proiectant:</p>	<p>Titlu proiect: "VARIANTA DE OCOLIRE NEGREȘTI-OAȘ"</p> <p>Faza: DOCUMENTAȚIE OBTINERE CERTIFICAT DE URBANISM</p> <p>Contract nr.: 14774/06.06.2023      Data: 02.2024</p>	<p>Nume:</p>	<p>Semnatura:</p>	<p>Denumire planșă:</p>	<p>Scara:</p>				
										Șef Proiect	SZABÓ Ödön András	PLAN DE SITUAȚIE	1:500
										Proiectat	BOȚAN Boris	Varianta de ocolire	
										Desenat	BOȚAN Boris	Negrești-Oaș	
										Verificat	ANTAL Cristian	Planșa nr.: PS-11	



JUDEȚUL SATU MARE PRIMARIA  
ORAȘULUI NEGREȘTI-OAȘ

ANEXA  
LA  
CERTIFICATUL DE URBANISM  
Nr. 105 din 05.07.2024

Arhitect-șef *Bilalisk*



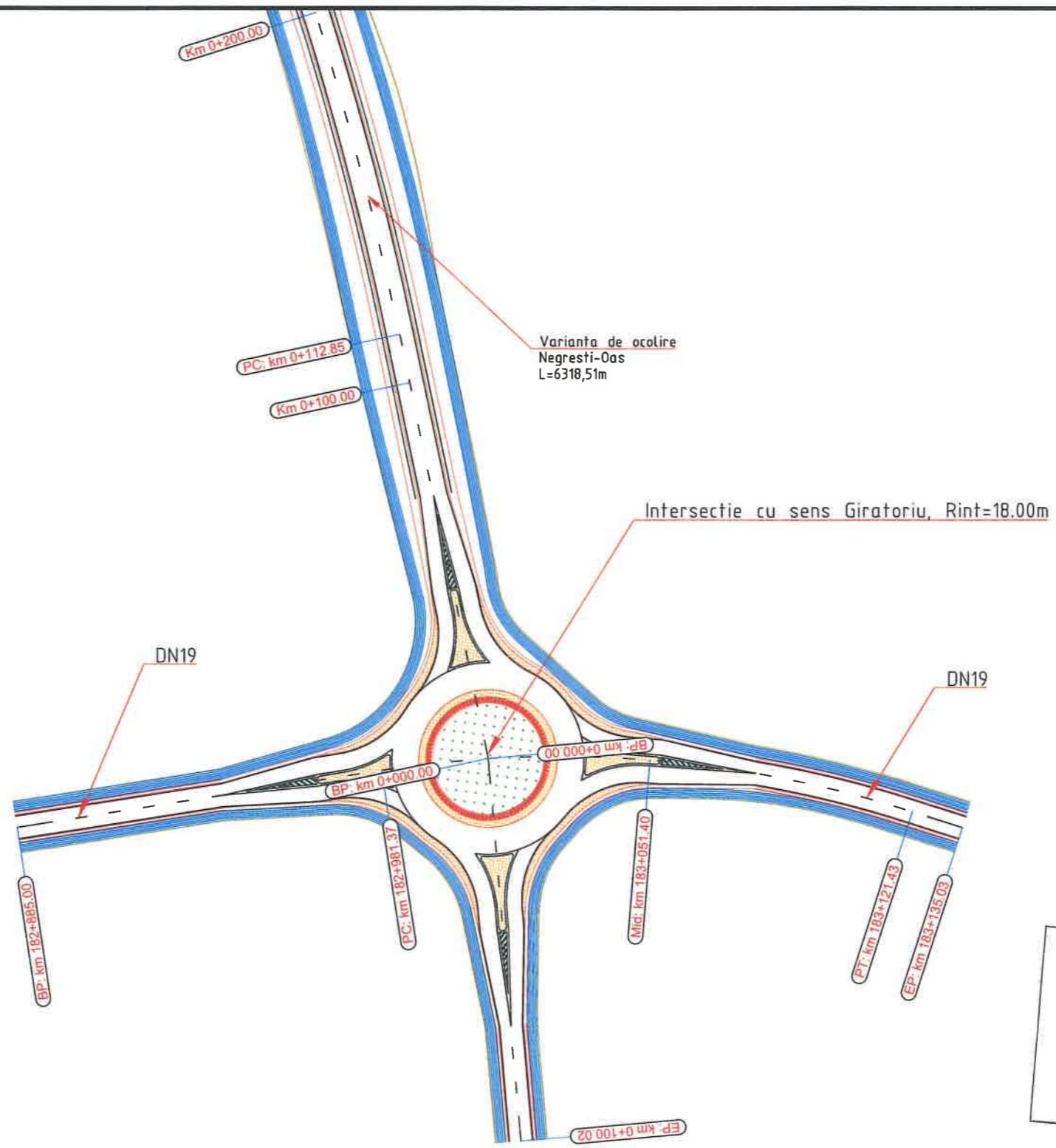
Supratraversare calea ferata CF417  
Pasaj, L=40.0m  
km 5+845.00

Varianta de ocolire  
Negrești-Oaș  
L=6318,51m

Intersecție cu sens  
Giratoriu, Rint=18.00m



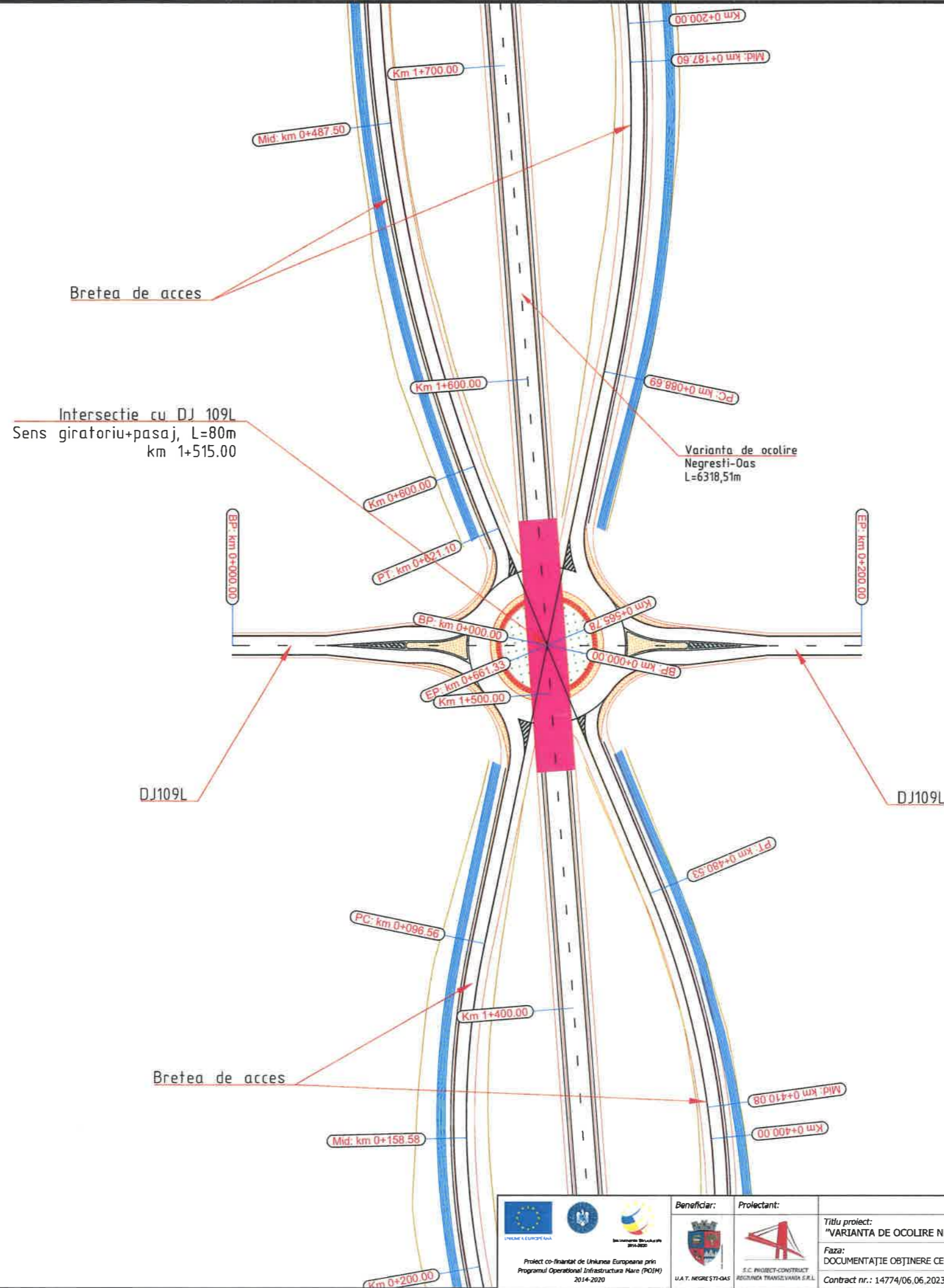
<p>Proiect co-finanțat de Uniunea Europeană prin Programul Operațional Infrastructură Mare (POIM) 2014-2020</p>			<p>Beneficiar:</p>	<p>Proiectant:</p>	<p>Titlu proiect: "VARIANTA DE OCOLIRE NEGREȘTI-OAȘ"</p> <p>Faza: DOCUMENTAȚIE OBTINERE CERTIFICAT DE URBANISM</p> <p>Contract nr.: 14774/06.06.2023      Data: 02.2024</p>	<p>Nume:</p>	<p>Semnatura:</p>	<p>Denumire planșă:</p>	<p>Scara:</p>			
										<p>Sef Proiect</p>	<p>BOȚAN Boris</p>	<p>PLAN DE SITUATIE</p>
										<p>Proiectat</p>	<p>BOȚAN Boris</p>	<p>Varianta de ocolire</p>
										<p>Desenat</p>	<p>BOȚAN Boris</p>	<p>Negrești-Oaș</p>
						<p>Verificat</p>	<p>ANTAL Cristian</p>	<p>Planșa nr.: PS-12</p>	<p>1:500</p>			



JUDEȚUL SATU MARE PRIMĂRIA  
 ORĂȘULUI NEGREȘTI-OAȘ  
 ANEXA  
 LA  
 CERTIFICATUL DE URBANISM  
 Nr. 105 din 05.07.2024  
 Arhitect-șef  
*B. Botan*



<p>Proiect cofinanțat de Uniunea Europeană prin Programul Operațional Infrastructură Mare (POIM) 2014-2020</p>	<p>U.A.T. NEGREȘTI-OAȘ</p>	<p>S.C. PROIECT-CONSTRUCT REGIUNEA TRANSILVANIA S.R.L.</p>	<p>Titlu proiect: "VARIANTA DE OCOLIRE NEGREȘTI-OAȘ"</p> <p>Faza: DOCUMENTAȚIE OBTINERE CERTIFICAT DE URBANISM</p> <p>Contract nr.: 14774/06.06.2023    Data: 02.2024</p>	<p>Nume:</p> <p>Șef Proiect: SZABÓ Ödön András</p>	<p>Semnatura:</p> <p><i>Szabó</i></p>	<p>Denumire planșă:</p> <p>PLAN DE SITUAȚIE Drum național DN19- Intersecție început cu VO</p>	<p>Scara:</p> <p>1:500</p>
				<p>Proiectat: BOTAN Boris</p> <p>Desenat: BOTAN Boris</p> <p>Verificat: ANTAL Cristian</p>			



JUDEȚUL SATU MARE PRIMĂRIA  
ORAȘULUI NEGREȘTI-OAȘ

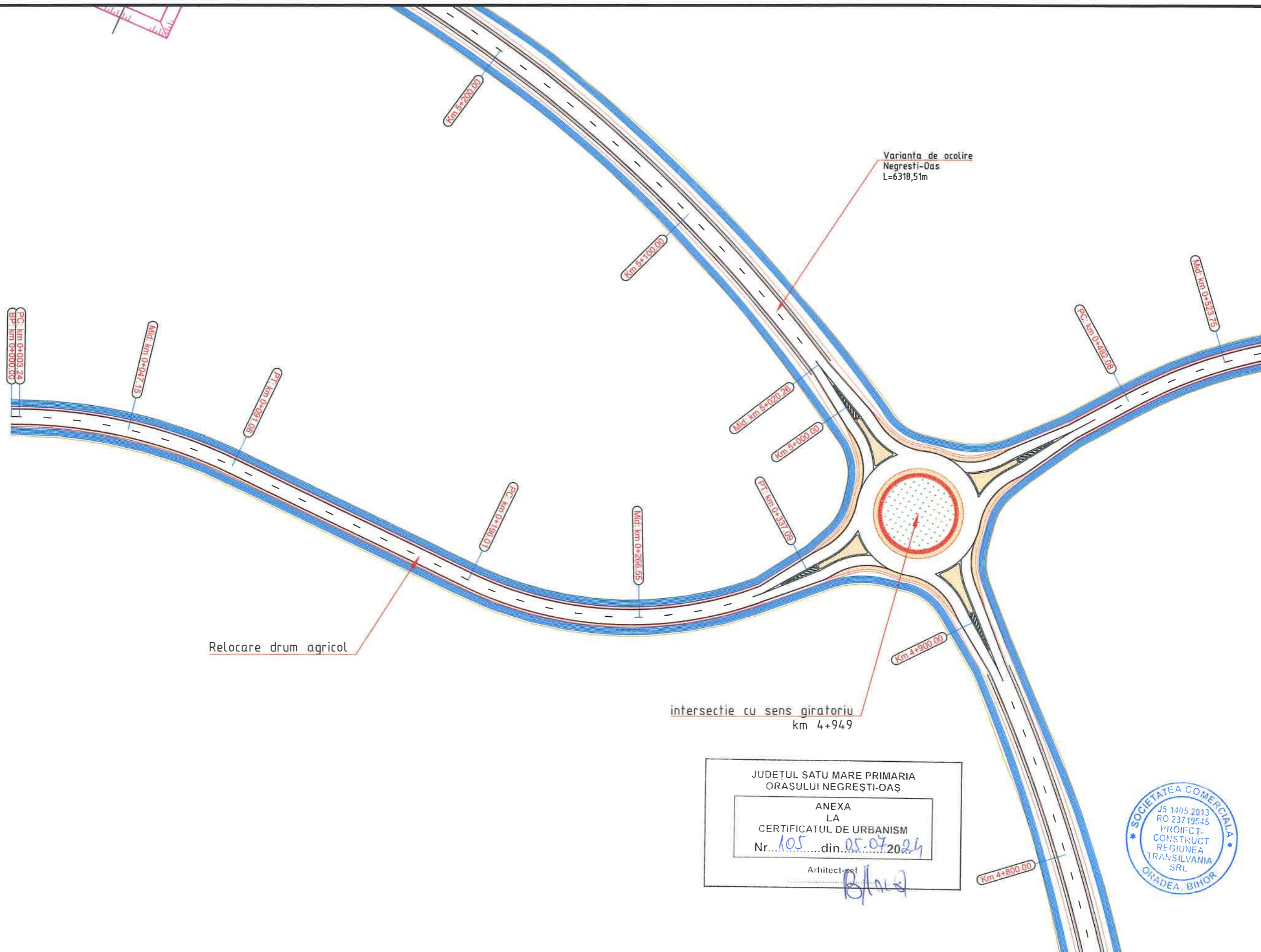
ANEXA  
LA  
CERTIFICATUL DE URBANISM  
Nr. 105 din 05.07.20.24

Arhitect-sef  
*B. Antal*



<p>Proiect co-fințanțat de Uniunea Europeană prin Programul Operațional Infrastructură Mare (POIM) 2014-2020</p>	<p>U.A. 7. NEGREȘTI-OAȘ</p>	<p>S.C. PROIECT-CONSTRUCT REGIUNEA TRANSILVANIA SRL</p>	<p>Titlu proiect: "VARIANTA DE OCOLIRE NEGREȘTI-OAȘ"</p> <p>Faza: DOCUMENTAȚIE OBTINERE CERTIFICAT DE URBANISM</p> <p>Contract nr.: 14774/06.06.2023      Data: 02.2024</p>	<p>Nume:</p> <p>Sef Proiect: SZABÓ Ödön András</p>	<p>Semnatura:</p> <p><i>[Signature]</i></p>	<p>Denumire planșă:</p> <p>PLAN DE SITUATIE DJ109L-Amenajare nod rutier la intersecția cu VO</p>	<p>Scara:</p> <p>1:500</p>
				<p>Proiectat: BOTAN Boris</p> <p>Desenat: BOTAN Boris</p> <p>Verificat: ANTAL Cristian</p>			





Relocare drum agricol

Varianta de ocolire  
Negrești-Oaș  
L=6318,51m

intersecție cu sens giratoriu  
km 4+949

JUDEȚUL SATU MARE PRIMĂRIA  
ORAȘULUI NEGREȘTI-OAȘ

ANEXA  
LA  
CERTIFICATUL DE URBANISM  
Nr. 105 din 05.07.2024

Arhitect: Blana



<p>Proiect co-finanțat de Uniunea Europeană prin Programul Operațional Infrastructură Mare (POIM) 2014-2020</p>	<p>U.A.T. NEGREȘTI-OAȘ</p>	<p>S.C. PROIECT-CONSTRUCT REGIUNEA TRANSILVANIA S.R.L.</p>	Beneficiar:	Proiectant:	Titlu proiect:	Nume:	Semnatura:	Denumire planșă:	Scara:	
					"VARIANTA DE OCOLIRE NEGREȘTI-OAȘ"	Szabó Ödön András	[Signature]	PLAN DE SITUATIE		
					Faza:	Proiectat:	DOCUMENTAȚIE OBTINERE CERTIFICAT DE URBANISM	BOȚAN Boris	Relocare drum agricol existent+ Amenajare intersecție la nivel	1:500
					Contract nr.:	Verificat:	14774/05.06.2023	ANTAL Cristian	Planșă nr.:	PS-15
					Data:		02.2024			



intersecție cu sens giratoriu  
km 4+949

Relocare drum agricol

Varianta de ocolire  
Negrești-Oaș  
L=6318,51m

JUDEȚUL SATU MARE PRIMĂRIA  
ORĂȘULUI NEGREȘTI-OAȘ

ANEXA  
LA  
CERTIFICATUL DE URBANISM  
Nr. 105 din 05.07.2024

Arhitect-șef: *B. I. Ișt*



<p>Proiect co-fințat de Uniunea Europeană prin Programul Operațional Infrastructură Mare (POIM) 2014-2020</p>	<p>U.A.T. NEGREȘTI-OAȘ</p>	<p>S.C. PROIECT-CONSTRUCT REDUȚINA TRANȘILVANIA S.R.L.</p>	<p><b>Beneficiar:</b></p> <p><b>Proiectant:</b></p> <p><b>Titlu proiect:</b> "VARIANTA DE OCOLIRE NEGREȘTI-OAȘ"</p> <p><b>Faza:</b> DOCUMENTAȚIE OBTINERE CERTIFICAT DE URBANISM</p> <p>Contract nr.: 14774/05.06.2023    Data: 02.2024</p>	<p><b>Nume:</b> SZABÓ Ödön András</p> <p><b>Semnatura:</b> <i>[Signature]</i></p>	<p><b>Denumire planșă:</b> PLAN DE SITUAȚIE Relocare drum agricol existent+ Amenajare intersecție la nivel</p> <p>Planșă nr.: PS-16</p>	<p><b>Scara:</b> 1:500</p>